


**УТВЕРЖДАЮ:**

Должность Начальник управления  
охраны, защиты леса и государственного  
лесного контроля департамента лесного,  
охотничьего хозяйства и регулирования  
пользования биоресурсами - старший  
государственный инспектор  
Республики Крым

Ф.И.О. Сволынский М.Д.

Дата 30 июня 2020



**АКТ**

**лесопатологического обследования № 032/2020**

лесных насаждений Судакского лесничества (лесопарка)

Республики Крым (субъект Российской Федерации)

Способ лесопатологического обследования:

1. Визуальный

☐

2. Инструментальный

☒

Место проведения

Участковое лесничество:	Урочище (дача)	Квартал (кварталы)	Выдел (выделы)	Площадь, га
Морское		55	3	14,0

Лесопатологическое обследование проведено на общей площади 14,0 га.



2. Инструментальное обследование лесного участка

2.1 Фактическая таксационная характеристика лесного насаждения таксационному описанию. не соответствует

Причина несоответствия: давность лесоустройства, лесной пожар

2.2 Состояние насаждений: с нарушенной устойчивостью с утраченной устойчивостью

V

причины повреждения:

856 - верховой пожар 1-3 летней давности.

В том числе:

Заселено, отработано стволовыми вредителями:

Вид вредителя	Порода	Встречаемость (% заселённых деревьев)	Встречаемость (% отработанных деревьев)	Степень заселения лесного насаждения (слабая, средняя, сильная)
Усачи, лубоеды	Ск	-	12	-

Повреждено огнем:

Вид пожара	Порода	Состояние корневых		Состояние корневой шейки		Подсушивание луба	
		процент поврежденных огнем корней	процент деревьев с данным повреждением	ожог корневой шейки по окружности (1/4; 2/4; 3/4; более 3/4)	процент деревьев с данным повреждением	по окружности (1/4; 2/4; 3/4; более 3/4)	процент деревьев с данным повреждением
Верховой	Скк	-	-	более 3/4	60	более 3/4	60

Поражено болезнями:

Вид болезни	Порода	Встречаемость (% пораженных деревьев)	Степень поражения лесного (слабая, средняя, сильная)
-	-	-	-

2.3 Выборке подлежит 59,8 % от запаса

в том числе:

свежего сухостоя	<u>0,0</u>
старого сухостоя	<u>47,1</u>
свежего ветровала	<u>0,0</u>
старого ветровала	<u>12,7</u>
свежего бурелома	<u>0,0</u>
старого бурелома	<u>0,0</u>
аварийные деревья	<u>0,0</u>

2.4 Полнота лесного насаждения после уборки деревьев, подлежащих рубке, составит: 0,4  
Критическая полнота для данной категории лесных насаждений составляет: 0,3

## 2.5 ЗАКЛЮЧЕНИЕ

С целью предотвращения негативных процессов или снижения ущерба от их воздействия назначено:

Участковое лесничество	Урочище (дача)	Квартал	Выдел	Площадь, выдела, га	Вид мероприятия	Площадь, мероприятия, га	Порода	Запас на выдел, выбираемый, м3	Крайние сроки проведения
Морское	-	55	3	14,0	ВСП	14,0	Ск	628	I кв. 2023 г.
Всего	-	-	-	14,0	-	14,0	-	628	

**Заключение:** Насаждение с нарушенной устойчивостью, сильно ослабленное. Средневзвешенная категория состояния насаждения (СКС нас. = 4,8), состав насаждения: 10Ск, полнота 0,7, назначается ВСП. Выбираемый запас на выделе 628 м3

Ведомость перечета деревьев назначенных в рубку и абрис лесного участка прилагаются (приложение 2 и 3 к Акту).

2.6 Меры по обеспечению возобновления: не требуются.

2.7 Мероприятия, необходимые для предупреждения повреждения или поражения смежных насаждений: согласно Правилам санитарной безопасности в лесах.

2.8 Сведения для расчёта понижающего коэффициента стоимости древесины: год образования старого сухостоя: 2013-2019 гг.

основная причина повреждения древесины:  
856 - верховой пожар 1-3 летней давности.

Дата проведения обследований: 11.06.2020

Исполнитель работ по проведению лесопатологических обследований:

Инженер лесопатолог 1 категории:

Ф.И.О. Неонета А.А.

Подпись



Ведомость участков с выявленными несоответствиями таксационным описаниям


Источник данных	Год проведения лесопатологического обследования	Номер квартала	Номер выдела	Площадь выдела, га	Целевое назначение лесов	Категория защитных лесов	Номер лесопатологического выдела	Площадь лесопатологического выдела, га	Таксационная характеристика									Заложено пробных площадей	
									Состояние	Порода	Возраст, лет	Средняя высота, м	Средний диаметр, см	Тип леса	Плотность	Бонитет	Запас, куб. м/га	Количество, шт	Общая площадь, га
ТО	2013	55	3	14,0	Защитные	III	-	-	10Ск	Ск	39	6	14	СМДП	0,7	5	70	2	1,2
Ф		55	3	14,0	Защитные	III	-	14,0	10Ск	Ск	46	6	16	СМДП	0,7	5	75		

Примечание:

ТО - таксационные описания

Ф - фактическая характеристика лесного насаждения

Исполнитель работ по проведению лесопатологического обследования:

ФИО Неонета А.А. Подпись 

Дата проведения

11.06.2020

Результаты проведения лесопатологического обследования лесных насаждений за июнь 2020 г.

(месяц)

Субъект Российской Федерации: Республика Крым

Лесничество (лесопарк):

Судакское

Участковое лесничество:

Морское

Номер квартала		Номера выдела		Площадь выдела, га		Целевое назначение лесов		Категория защитных лесов		Номер лесопатологического выдела		Площадь лесопатологического выдела		Таксационная характеристика лесного насаждения							Число деревьев на пробе, шт		Распределение деревьев по категориям состояния, %от запаса											Признаки повреждения деревьев		Доля поврежденных деревьев		Причина ослабления, повреждения		Подлежит рубке, %		Назначенные мероприятия	
1	2	3	4	5	6	7	8	9	10	11	12	13	14	15	16	17	18	19	20	21	22	23	24	25	26	27	28	29	30	31	32	33	34										
55	3	14,0	защитные	136	-	14,0	10Ск	Ск	46*	6	16*	СМДП	0,7	5	75*	599	0,0	0,0	35,2	5,0	0,0	47,1	0,0	12,7	0,0	0,0	0,0	304 314 326	59,8	856	59,8	ВСП	14,0										
Итого																599	0,0	0,0	35,2	5,0	0,0	47,1	0,0	12,7	0,0	0,0	0,0	59,8		85,8													

\* Примечание - Показатели, не соответствующие таксационному описанию отмечаются «\*»

31. Причина ослабления насаждения: 856 - верховой пожар 1-3 летней давности.

5. Категория защитных лесов: 136 - леса, расположенные в первой, второй и третьей зон округов санитарной (горно-санитарной) охраны лечебно-оздоровительных местностей и курортов

Исполнитель работ по проведению лесопатологических обследований:

Инженер-лесопатолог 1 категории: Неонета А.А.

Подпись: 

Дата проведения :

11.06.2020

Телефон +7(978)7387924

### Ведомость перечета деревьев назначенных в рубку

ВРЕМЕННАЯ ПРОБНАЯ ПЛОЩАДЬ № 1

Субъект Российской Федерации Республика Крым  
Лесничество (лесопарк): Судакское Участковое лесничество: Морское  
Квартал 55 Выдел 3 Площадь 14,0 га

Номер очага вредных организмов \_\_\_\_\_ Размер пробной площади 1,2 га

Таксационная характеристика:  
тип леса С0МДП состав 10Ск возраст 46 бонитет 5  
Ср. диаметр 16 высота 6 полнота 0,7 запас на га 75  
Возобновление: неравномерное

Время и причина ослабления лесного насаждения:

856 - верховой пожар 1-3 летней давности.

Тип очага вредных организмов: эпизодический, хронический (подчеркнуть).

Фаза развития очага вредных организмов: начальная, нарастания численности, собственно вспышка, кризис (подчеркнуть).

Состояние лесного насаждения: насаждения с нарушенной устойчивостью, СКС насаждения = 4,8;

Намечаемые мероприятия: проведение выборочной санитарной рубки.

Исполнитель работ по проведению лесопатологических обследований:

ФИО: Неонета А.А.

Подпись: 

Дата составления документа: 26.06.2020 Телефон +7 (978) 738 7924

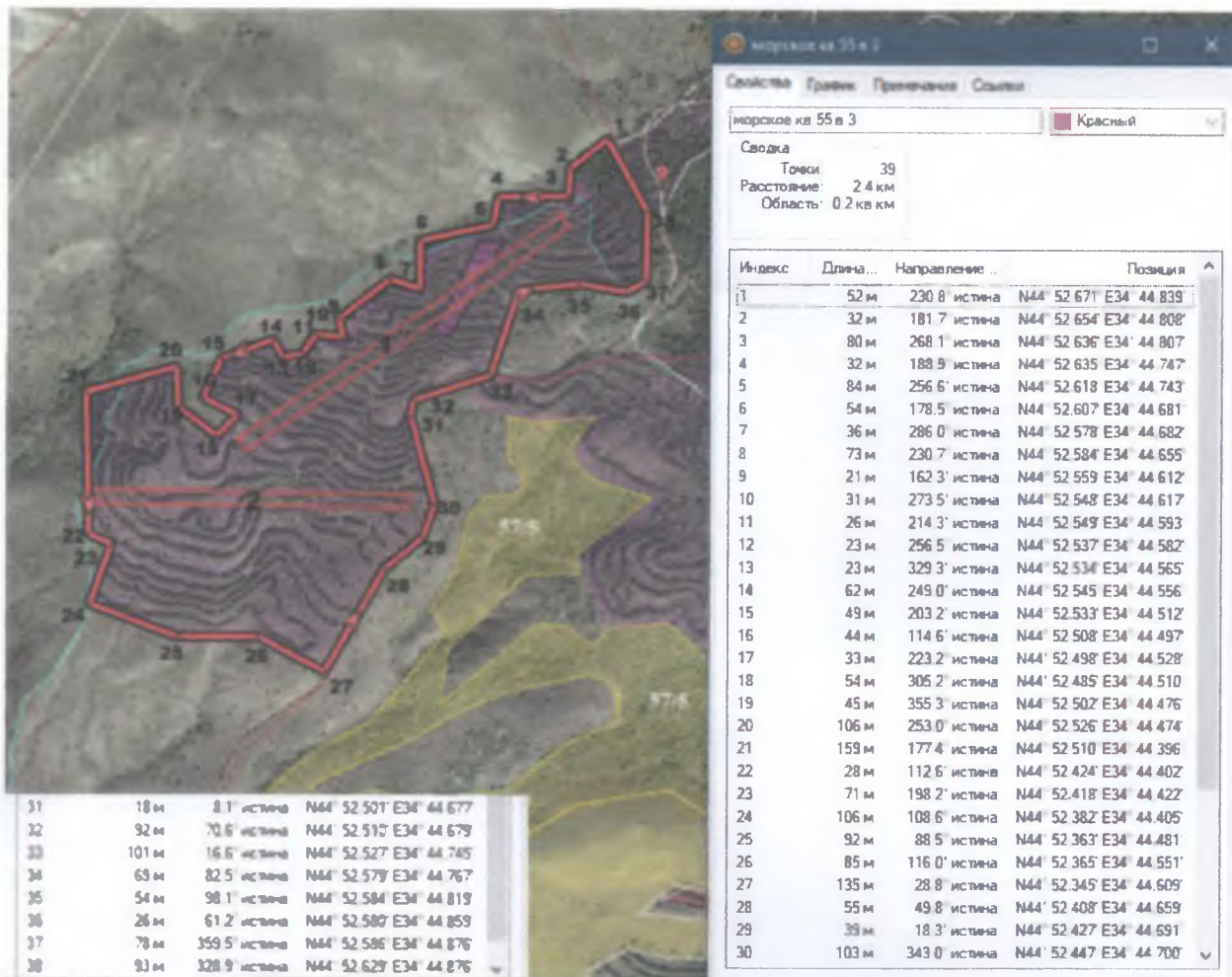
## ВЕДОМОСТЬ ПЕРЕЧЕТА ДЕРЕВЬЕВ

Порода	Ск																СКС	4,8
Степени толщины, см	Количество деревьев по категориям состояния, шт																Всего деревьев по ступеням толщины	
	I	II	III	IV		V		VI			ветровал, бурелом			малочисленные деревья			шт	в том числе подлежат рубке, %
				НЗ	З	НЗ	З	НЗ	З	О	НЗ	З	О	НЗ	З	О		
1	2	3	4	5	6	7	8	9	10	11	12	13	14	15	16	17	18	19
8			17					23					9				49	65
12			48	3				63					12				126	60
16			67	5				68					15				155	54
20			49	4				41					13				127	58
24			27	7				52					19				105	68
28			12	3				15					4				34	56
32			2					1									3	33
Итого, шт			222	22				283					72				599	355
% деревьев			37	4				47					12				100	59
Итого, м3			31,7	4,5				42,4					11,4				90,0	53,8
Итого, %			35,2	5,0				47,1					12,7				100	59,8

Примечание: НЗ - незаселенное, З - заселенное (зараженное), О - отработанные вредителями

## Абрис участка

Судакское лесничество, Морское участковое лесничество квартал 55 выдел 3  
площадь обследования 14,0 га



М 1:10000

№ выдела	Леты (круговой площадки) перечёта				
	№ ленты (площадки)	длинна, м	ширина, м	радиус, м	площадь, га
3	1	443	16	-	0,7
3	2	355	15	-	0,5

Исполнитель работ по проведению лесопатологических обследований:

Ф.И.О. Неонета А.А.

Подпись

Дата составления документа: 26.06.2020г

Телефон +7(978)7387924



**Судакское лесничество, Морское участковое лесничество  
квартал 55 выдел 3, площадь обследования 14 га**



ДЕРЖАВНЕ АГЕНТСТВО ЛІСОВИХ РЕСУРСІВ УКРАЇНИ  
УКРАЇНСЬКЕ ДЕРЖАВНЕ ПРОЕКТНЕ ЛІСОВПОРЯДНЕ ВИРОБНИЧЕ ОБ'ЄДНАННЯ  
КИЇВСЬКА ЛІСОВПОРЯДНА ЕКСПЕДИЦІЯ

Інв. № 57 Прим. № 1

**ПРОЕКТ**  
організації і розвитку лісового господарства  
**ДЕРЖАВНОГО ПІДПРИЄМСТВА**  
**„СУДАЦЬКЕ ЛІСОМИСЛИВСЬКЕ ГОСПОДАРСТВО”**  
РЕСПУБЛІКАНСЬКОГО КОМІТЕТУ АВТОНОМНОЇ РЕСПУБЛІКИ КРИМ  
З ЛІСОВОГО І МИСЛИВСЬКОГО ГОСПОДАРСТВА

**МОРСЬКЕ ЛІСНИЦТВО**

ТАКСАЦІЙНИЙ ОПИС, ВІДОМОСТІ КВАРТАЛЬНИХ ПІДСУМКІВ

Начальник лісовпорядної партії

Інженери-таксатори Кв.1-73



Ірпінь – 2013

П.І. Приходько

С.І. Гайчук  
Ю.Ф. Щирський

КОПИЯ ВЕРНА

Укв. 40. 2013. 06. 27. С.І. Гайчук

Ви- діл.	Пло- ща, га	Характеристика дерево- стання, підросту, під- ліску, не вкритих лі- совою рослинністю 1 налісових земель, до- даткові відомості	Я р	Ела лісу	Рік, вік	Ви- со- та, м	Діа- метр, см	Гру- па	Клас	Тип	Пов- но- та	Запас деревини			%	Господарський
діл	га		с		м			ку	те- ту	(ТЛУ)	та	на 1 га, куб.м	на ви- тис. тис.	в т.ч. на скла- довими породами	лі- во- вих де- рев	захід

## 1 29.0 КРУТИЙ СХИЛ

Схил південно-західної експозиції, 35 градусів, висота над рівнем моря 750 м  
Рекреаційна характеристика: ВІДКРИТІ ПРОСТОРИ БЕЗ ДЕРЕВ, 3 КЛАС ЕСТЕТИЧНОЇ ОЦІНКИ  
1 клас водорегулювання (коэф. до 0.2)

## 2 10.5 10ДП

1 ДП 60 4 5 5Б 10ДП 0.30 10 0.11

ДП - вегетативного походження

Схил південно-західної експозиції, 35 градусів, висота над рівнем моря 750 м  
Рекреаційна характеристика: НАПІВВІДКРИТІ ПРОСТОРИ З РІВНОМІРНИМ РОЗМІЩЕННЯМ ДЕРЕВ,  
3 КЛАС ЕСТЕТИЧНОЇ ОЦІНКИ, 3 КЛАС ПІВХОДНОЇ ДОСТУПНОСТІ, рекреаційна оцінка - НИЗЬКА,  
5 КЛАС СТІЙКОСТІ, 2 СТАДІЯ ДИГРЕСІЇ  
1 клас водорегулювання (коэф. до 0.2)

## 3 14.0 ЛІСОВІ КУЛЬТУРИ

1 СКР 39 6 14 3 5 СМДП 0.70 70 0.98

10СКР

ПІДЛІСОК ВПГ, зламнутість 0.40

Схил південно-західної експозиції, 15 градусів, висота над рівнем моря 400 м  
Рекреаційна характеристика: ЗАКРИТІ ПРОСТОРИ - ДЕРЕВОСТАНИ ГОРИЗОНТАЛЬНОЇ ЗІМКНУТОСТІ,  
4 КЛАС ЕСТЕТИЧНОЇ ОЦІНКИ, 3 КЛАС ПІВХОДНОЇ ДОСТУПНОСТІ, рекреаційна оцінка - СЕРЕДНЯ,  
5 КЛАС СТІЙКОСТІ, 2 СТАДІЯ ДИГРЕСІЇ  
7 клас водорегулювання (коэф. 1.01-1.20)

## 4 2.2 КАМ'ЯНИСТІ РОСЛИНИ

Схил південної експозиції, 20 градусів, висота над рівнем моря 700 м  
Рекреаційна характеристика: ВІДКРИТІ ПРОСТОРИ БЕЗ ДЕРЕВ, 5 КЛАС ЕСТЕТИЧНОЇ ОЦІНКИ  
1 клас водорегулювання (коэф. до 0.2)

## 5 6.4 ЛІСОВІ КУЛЬТУРИ

1 СКР 39 6 12 3 5 СМДП 0.70 70 0.45

10СКР

Схил південно-східної експозиції, 20 градусів, висота над рівнем моря 550 м  
Рекреаційна характеристика: ЗАКРИТІ ПРОСТОРИ - ДЕРЕВОСТАНИ ГОРИЗОНТАЛЬНОЇ ЗІМКНУТОСТІ,  
2 КЛАС ЕСТЕТИЧНОЇ ОЦІНКИ, 3 КЛАС ПІВХОДНОЇ ДОСТУПНОСТІ, рекреаційна оцінка - НИЗЬКА,  
5 КЛАС СТІЙКОСТІ, 2 СТАДІЯ ДИГРЕСІЇ  
7 клас водорегулювання (коэф. 1.01-1.20)

## 6 7.8 КРУТИЙ СХИЛ

Схил південно-західної експозиції, 20 градусів, висота над рівнем моря 500 м  
Рекреаційна характеристика: ВІДКРИТІ ПРОСТОРИ БЕЗ ДЕРЕВ, 3 КЛАС ЕСТЕТИЧНОЇ ОЦІНКИ  
1 клас водорегулювання (коэф. до 0.2)

## 7 6.9 КРУТИЙ СХИЛ

Схил південної експозиції, 20 градусів, висота над рівнем моря 450 м  
Рекреаційна характеристика: ВІДКРИТІ ПРОСТОРИ БЕЗ ДЕРЕВ, 3 КЛАС ЕСТЕТИЧНОЇ ОЦІНКИ  
1 клас водорегулювання (коэф. до 0.2)

## 8 1.7 ЛІСОВІ КУЛЬТУРИ

1 СКР 39 6 12 3 5 СМДП 0.70 70 0.11

10СКР

Схил північно-східної експозиції, 15 градусів, висота над рівнем моря 450 м

Ще не засновано;  
ф.ф. Смирнов Н.В.  
КОПИЯ ВЕРНА