








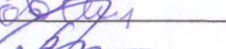







15.04.2019г.

Общественные слушания по обсуждению «Комплексного экологического обследования участка территории памятника природы регионального значения «Прибрежный аквальный комплекс у мыса Опук и островов «Скалы-Корабли», обосновывающее придание ему статуса ООПТ федерального значения – государственного природного заповедника» и расширение границ природного заповедника «Опукский» за счет прибрежного аквального комплекса у мыса «Опук» и островов «Скалы-Корабли».

Лист регистрации участников общественных слушаний по обсуждению «Комплексного экологического обследования участка территории памятника природы регионального значения «Прибрежный аквальный комплекс у мыса Опук и островов «Скалы-Корабли», обосновывающее придание ему статуса ООПТ федерального значения – государственного природного заповедника и расширение границ природного заповедника «Опукский» за счет прибрежного аквального комплекса у мыса «Опук» и островов «Скалы-Корабли».

№ п/п	Ф.И.О.	Подпись
1.	Михайленко Сергей Степанович	
2.	Абдумеджидов Эвер Серверович	
3.	Хмельницкая Людмила Степановна	
4.	Тригубирева Ирина Анисимовна	
5.	Зюдаев Юрий Николаевич	
6.	Ткаченко Ольга Викторовна	
7.	Тортунская Ирина Викторовна	
8.	Млазенко Марина Константиновна	
9.	Мамбובה Сулейман Муратович	
10.	Семорский Игорь Анатольевич	
11.	Левченко Надежда Ивановна	
12.	Потанико Татьяна Васильевна	
13.	Звядушечко Серафиме Сергеевна	
14.	Ванькина Зоя Васильевна	
15.	Мучеевский Сергей Викторович	



15.04.2019г.

**Общественные слушания по обсуждению «Комплексного экологического обследования участка территории памятника природы регионального значения «Прибрежный аквальный комплекс у мыса Опук и островов «Скалы-Корабли», обосновывающее придание ему статуса ООПТ федерального значения – государственного природного заповедника»**

Лист регистрации замечаний и ответов, поступивших от общественности в части обсуждения «Комплексного экологического обследования участка территории памятника природы регионального значения «Прибрежный аквальный комплекс у мыса Опук и островов «Скалы-Корабли», обосновывающее придание ему статуса ООПТ федерального значения – государственного природного заповедника»

№ п/п	Ф.И.О.	Вопросы	Ответы

Замечаний не поступало  
секретарь Должниковская О.В. Д

# ПРОТОКОЛ

## публичных слушаний

по «Комплексному экологическому обследованию участка территории памятника природы регионального значения «Прибрежный аквальный комплекс у мыса Опук и островов «Скалы-Корабли», обосновывающее придание ему статуса ООПТ федерального значения – государственного природного заповедника» и расширение границ природного заповедника «Опукский» за счет прибрежного аквального комплекса у мыса «Опук» и островов «Скалы –Корабли».

15 апреля 2019г.

Время проведения с 12-00 часов  
до 13-30 часов

с. Марьевка  
Ленинского района  
Республики Крым

**Место проведения публичных слушаний:** Администрация Марьевского сельского поселения,

**Адрес:** 298246, Республика Крым с. Марьевка, ул. Горького, д 3.

### На слушания приглашены и присутствуют:

- Шумский С.В. – заместитель председателя Ленинского районного совета Республики Крым – председатель комиссии;
- Домбровская О.В. – начальник отдела по жилищно-коммунальному хозяйству - заместитель начальника управления развития ЖКХ Администрации Ленинского района – секретарь комиссии;
- Сикорский И.А. – заведующий сектором науки и экологического просвещения ГБУПЗ «Опукский» - докладчик
- Пятниченко Д.В. – начальник управления развития ЖКХ Администрации Ленинского района;
- Белянская З.В. – начальник отдела по земельным отношениям Администрации Ленинского района;
- Михайленко С.С. – Председатель Марьевского сельского совета – Глава Администрации Марьевского сельского поселения Ленинского района Республики Крым;
- Абдулмеджитов Э.С. – депутат Марьевского сельского совета Республики Крым;
- Гордынская И.В. – заместитель главы Администрации Заветненского сельского поселения;

Всего на слушаниях присутствовали: 17 человек.

## **Шумский С.В.**

Целью собрания является исполнение ч.3 ст.28, ст. 44 Федерального закона «Об общих принципах организации местного самоуправления в Российской Федерации» от 06.10.2003г. №131-ФЗ для проведения публичных слушаний по «Комплексному экологическому обследованию участка территории памятника природы регионального значения «Прибрежный аквальный комплекс у мыса Опук и островов «Скалы-Корабли» (Памятник природы), обосновывающее придание ему статуса ООПТ федерального значения – государственного природного заповедника» и расширение границ природного заповедника «Опукский» за счет памятника природы регионального значения «Прибрежный аквальный комплекс у мыса Опук и островов «Скалы - Корабли»».

Публичные слушания проводятся по инициативе Главы Ленинского муниципального района в соответствии с постановлением №140 от 05.02.2019 года в соответствии с письмом Министерства природных ресурсов и экологии Российской Федерации от 30.11.2018 №15-29/30419 по вопросу расширения территории государственных природных заповедников «Опукский» и «Казантипский» за счет присоединения особо охраняемых природных территорий регионального значения Республики Крым – памятников природы «Прибрежный аквальный комплекс у мыса Казантип» и «Прибрежный аквальный комплекс у мыса Опук и островов «Скалы - Корабли», письмом Министерства экологии и природных ресурсов Республики Крым от 17.01.2019г. №15273/1 «О проведении комплексного экологического обследования участка территории Памятника природы, обосновывающие предание ему статуса ООПТ федерального значения - государственного природного заповедника».

Информация о проведении публичных слушаний по «Комплексному экологическому обследованию участка территории памятника природы регионального значения «Прибрежный аквальный комплекс у мыса Опук и островов «Скалы-Корабли», обосновывающее придание ему статуса ООПТ федерального значения – государственного природного заповедника» и расширение границ природного заповедника «Опукский» за счет прибрежного аквального комплекса у мыса Опук и островов «Скалы-Корабли»», была размещена на официальном сайте Правительства Республики Крым <http://lenino.rk.gov.ru> и в газете «Репортер Восточного Крыма».

По состоянию на 15.04.2019г. предложения и замечания от граждан в письменном виде (в том числе в электронном виде) не поступили.

Граждане, не успевшие заранее направить свои замечания и предложения по обсуждаемому проекту, могут подать их сейчас для учета и протоколирования.

### **Предлагаю следующий регламент проведения публичных слушаний:**

1. Время проведения публичных слушаний – 1ч. 30 мин.

В случае необходимости, путем голосования есть возможность продления времени проведения публичных слушаний.

2. Основной доклад по «Комплексному экологическому обследованию участка территории памятника природы регионального значения «Прибрежный аквальный комплекс у мыса Опук и островов «Скалы-Корабли»,

обосновывающее придание ему статуса ООПТ федерального значения – государственного природного заповедника» и расширение границ природного заповедника «Опукский» за счет прибрежного Памятника природы - до 30 минут.

3. Выступление участников публичных слушаний по обсуждаемому проекту решения не более 5 минут и 2-х вопросов.

4. Принятие решения.

### **1. Сикорский И.А.**

В соответствии с письмом Министерства природных ресурсов и экологии Российской Федерации от 30.11.2018 №15-29/30419 по вопросу расширения территории государственных природных заповедников «Опукский» и «Казантипский» за счет присоединения особо охраняемых природных территорий регионального значения Республики Крым – памятников природы «Прибережный аквальный комплекс у мыса Казантип» и «Прибережный аквальный комплекс у мыса Опук и островов «Скалы - Корабли», письмом Министерства экологии и природных ресурсов Республики Крым от 17.01.2019г. №15273/1 «О проведении комплексного экологического обследования участка территории Памятника природы, обосновывающие предание ему статуса ООПТ федерального значения - государственного природного значения».

В соответствии с данными письмами ГБУ природный заповедник «Опукский» проведены мероприятия по комплексному экологическому обследованию участка территории памятника природы регионального значения «Прибережный аквальный комплекс у мыса Опук и островов «Скалы-Корабли», обосновывающее придание ему статуса ООПТ федерального значения – государственного природного заповедника и расширение границ природного заповедника «Опукский» за счет прибрежного аквального комплекса» у мыса Опук и островов «Скалы - Корабли».

#### **По итогам экологического обследования определено:**

- На морские экосистемы происходит прогрессирующее ухудшение качества вод и донных отложений, которое приводит к деградации подводных ландшафтов (ПЛ) и снижению ландшафтного разнообразия. В этой связи исследование изменчивости и устойчивости подводных ландшафтов имеет особое научное значение, так как их благополучное экологическое состояние и разнообразие обуславливает стабильность биологических систем, а исследование закономерностей восстановления деградированных ПЛ является необходимой составляющей природоохранной деятельности. Для сохранения уникальных морских экосистем и охраны морской окружающей среды и её биоразнообразия, начиная с 1962 года, мировое сообщество в рамках деятельности международных организаций и конгрессов по охране окружающей среды призывает разработать интегрированный глобальный подход и систему мер по управлению морскими экосистемами;

- Азово-Черноморский регион обладает богатой и в некоторых аспектах уникальной природной средой, обусловленной закрытостью морского бассейна, а также влиянием Керченского пролива, который соединяется с Азовским морем. До последнего времени основной чертой региона была высокая биопродуктивность. В настоящий момент большинство гидробионтов и их места обитания были и продолжают находиться под серьезным антропогенным

давлением (эвтрофикация, загрязнения, инвазии, не свойственных экосистеме видов, переловы и др.). Необходимо принимать срочные меры для заповедывания природных акваторий;

- Исследуемый район представляет собой участок акватории памятника природы регионального значения «Прибрежный аквальный комплекс у мыса Опук и островов «Скалы-Корабли» (далее – Памятник природы), который расположен у южных границ ГБУПЗ «Опукский» и занимает часть акватории, расположенной к югу от береговой линии территории ГБУПЗ «Опукский». Данный Памятник природы (в прошлом гидрологический памятник природы местного значения) включает прибрежную акваторию у мыса Опук и островов «Скалы –Корабли», площадью 150 га, длиной 5000 м. и шириной 300 м;

- Акватория исследуемого района граничит с территорией водно-болотного угодья международного значения «Аквально-прибрежный комплекс мыса Опук» (далее - ВБУ), которая установлена с целью выполнения обязательств по международной Конвенции от 02.02.1971г. «О водно-болотных угодьях, имеющих международное значение главным образом в качестве местообитаний водоплавающих птиц»;

- ВБУ представляет собой специально выделенные участки акватории и территории суши, на которых устанавливается специальный режим охраны и использования в пределах утвержденных границ. Оно организовано с целью сохранения водоплавающих и околоводных птиц, среды их обитания, а также в целях сохранения биоразнообразия аквально-прибрежных экосистем и их рационального использования;

- Памятник природы представляет собой сочетание участков морской сублиторали, подводных лабиринтов известнякового скал и песчано-ракушечного дна. На его территории осуществляется мониторинг состояния природных комплексов, численности и условий обитания птиц и других объектов животного мира, в том числе водных биологических ресурсов, растительных сообществ осуществляется с целью отслеживания динамики природных процессов на акватории, проведения анализа любых изменений экологической обстановки на акватории, выбора эффективного подхода по управлению данными территориями, сохранения биологического разнообразия экосистем и рационального использования водных ресурсов.

- За Государственным бюджетным учреждением «Природный заповедник «Опукский»» вдоль сухопутной границы закреплена акватория Чёрного моря, длиной 12 км и шириной 50 метров (Общая площадь - 60 га). Для эффективного сохранения природного комплекса между побережьем и Скалами-Кораблями недостаточно закреплённой за заповедником акватории. В связи с этим необходимо передать заповеднику акваторию Памятника Природы «Прибрежный аквальный комплекс у мыса Опук и островов «Скалы-корабли».

- В акватории данного объекта имеют место выхода пресные родниковые воды, что создаёт уникальные условия для естественного воспроизводства осетровых, являющихся объектом охраны по международным и национальным красным спискам. Полоса вдоль побережья в 5 км. является транзитным экокоридором для мигрирующих птиц и морских млекопитающих.

- Прибрежная зона данной акватории преобладают представители гидрофильной орнитофауны, главным образом птицы водно-болотного комплекса, раритетные виды которых являются уникальными для данного региона и требует соответствующего изучения и охраны.

- В пределах акватории концентрируются морские десятиногие, обитающие от приливо-отливной полосы до глубины 6-7 м. В этом отношении они уступают многим другим отрядам ракообразных (бокоплавам, равноногим и др.), которые приспособились к жизни и на больших глубинах.

В результате комплексного экологического обследования участка территории памятника природы регионального значения «Прибрежный аквальный комплекс у мыса Опук и островов «Скалы-Корабли», обосновывающее придание ему статуса ООПТ федерального значения – государственного природного заповедника» при научных исследованиях, сотрудниками сектора науки и экологического просвещения и ведущих научных учреждений Крыма, России проведены наблюдения за климатом, видовым разнообразием, продуктивностью морских экосистем, на основании выполненного морского ландшафтного районирования, статистической обработки данных проведен анализ геоэкологической ситуации, сложившейся в исследуемой акватории.

Определено, что наиболее значимым является фактор формирования продуктивности и кормности исследуемого Памятника природы. Следовательно, условия его формирования и сохранения являются приоритетными направлениями в общей природоохранной стратегии, направленной на устойчивое существование и функционирование Памятника природы.

На основании проведенных исследований предложено присоединить, с целью расширения заповедной территории, Памятник природы регионального значения Республики Крым «Прибрежный аквальный комплекс у мыса Опук и островов «Скалы-Корабли», к территории Государственного бюджетного учреждения «Природный заповедник «Опукский» по приведённым выше гидроэкологическим принципам. Памятник природы, как место обитания ценных редких и исчезающих видов беспозвоночных (мидии, устрицы) и рыб (ценные промысловые виды), от сохранности которых зависит их выживаемость, репродукция и воспроизводство. Памятник природы как место нереста и нагула молоди рыб, акватория, важная для гидробионтов, находящихся на ранних стадиях развития. Памятник природы, как уязвимое, неустойчивое, чувствительное к антропогенным нагрузкам и медленно восстанавливаемая акватория, поддерживающая важнейшие для гидроэкосистемы экологические процессы.

**Председательствующий:** Шумский С.В. – согласно информации выступающего разногласий в обсуждении данного объекта со стороны участников публичных слушателей в отношении «Комплексного экологического обследования участка территории памятника природы регионального значения «Прибрежный аквальный комплекс у мыса Опук и островов «Скалы-Корабли», обосновывающее придание ему статуса ООПТ федерального значения – государственного природного заповедника» и расширение границ природного заповедника «Опукский» за счет прибрежного аквального комплекса» у мыса Опук и островов «Скалы - Корабли» не поступало.



**Постановили:**

1. Одобрить «Комплексное экологическое обследование участка территории памятника природы регионального значения «Прибрежный аквальный комплекс у мыса Опук и островов «Скалы-Корабли», обосновывающее придание ему статуса ООПТ федерального значения – государственного природного заповедника» и расширение границ природного заповедника «Опукский» за счет прибрежного аквального комплекса у мыса Опук и островов «Скалы - Корабли»».

2. Направить Ленинскому районному совету Протокол публичных слушаний по «Комплексному экологическому обследованию участка территории памятника природы регионального значения «Прибрежный аквальный комплекс у мыса Опук и островов «Скалы-Корабли», обосновывающее придание ему статуса ООПТ федерального значения – государственного природного заповедника» и расширение границ природного заповедника «Опукский» за счет прибрежного аквального комплекса у мыса Опук и островов «Скалы - Корабли»».

3. Обнародовать настоящий итоговый документ (заключение о результатах публичных слушаний) в соответствии с Порядком опубликования (обнародования) муниципальных правовых актов органов местного самоуправления и разместить на официальном Портале Правительства Республики Крым, подраздел Ленинский район.

Голосовали «за» - 8, «против» - 0, «воздержались» - 0.

**Публичные слушания считаются состоявшимися.**

Председатель  
публичных слушаний

**Шумский С.В.**

Секретарь публичных  
слушаний

**О.В. Домбровская**

## Заключение

о результатах публичных слушаний по «Комплексному экологическому обследованию участка территории памятника природы регионального значения «Прибрежный аквальный комплекс у мыса Опук и островов «Скалы-Корабли», обосновывающее придание ему статуса ООПТ федерального значения – государственного природного заповедника» и расширение границ природного заповедника «Опукский» за счет прибрежного аквального комплекса» у мыса Опук и островов «Скалы - Корабли».

Дата проведения – 15.04.2019 г.

Место проведения – Администрации Марьевского сельского поселения

Время проведения – с 12-00 часов до 13-30 часов.

Вопросы, вынесенные на публичные слушания: «Комплексное экологическое обследованию участка территории памятника природы регионального значения «Прибрежный аквальный комплекс у мыса Опук и островов «Скалы-Корабли», обосновывающее придание ему статуса ООПТ федерального значения – государственного природного заповедника» и расширение границ природного заповедника «Опукский» за счет прибрежного аквального комплекса» у мыса Опук и островов «Скалы - Корабли».

Количество участников публичных слушаний – 17 человек.

В результате обсуждения по «Комплексному экологическому обследованию участка территории памятника природы регионального значения «Прибрежный аквальный комплекс у мыса Опук и островов «Скалы-Корабли», обосновывающее придание ему статуса ООПТ федерального значения – государственного природного заповедника» расширение границ природного заповедника «Опукский» за счет прибрежного аквального комплекса у мыса Опук и островов «Скалы - Корабли»», принято решение:

1. Одобрить «Комплексное экологическое обследование участка территории памятника природы регионального значения «Прибрежный аквальный комплекс у мыса Опук и островов «Скалы-Корабли», обосновывающее придание ему статуса ООПТ федерального значения – государственного природного заповедника» и расширение границ природного заповедника «Опукский» за счет прибрежного аквального комплекса у мыса Опук и островов «Скалы - Корабли»».

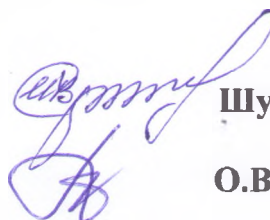
2. Направить Ленинскому районному совету Протокол публичных слушаний по «Комплексному экологическому обследованию участка территории памятника природы регионального значения «Прибрежный аквальный комплекс у мыса Опук и островов «Скалы-Корабли», обосновывающее придание ему статуса ООПТ федерального значения – государственного природного заповедника и расширение границ природного заповедника «Опукский» за счет прибрежного аквального комплекса у мыса Опук и островов «Скалы - Корабли»».

3. Обнародовать настоящий итоговый документ (заключение о результатах публичных слушаний) в соответствии с Порядком опубликования (обнародования) муниципальных правовых актов органов местного самоуправления и разместить на официальном Портале Правительства Республики Крым, подраздел Ленинский район.

Голосовали «за» - 8 «против» - 0 «воздержались» - 0

Публичные слушания считаются состоявшимися.

Председатель публичных слушаний



Шумский С.В.

Секретарь публичных слушаний

О.В. Домбровская