

*О внесении изменений
в некоторые приказы
Министерства экологии
и природных ресурсов Республики Крым*

В соответствии с Федеральным законом от 14 марта 1995 года № 33-ФЗ «Об особо охраняемых природных территориях», статьями 61, 65 Конституции Республики Крым, Законом Республики Крым от 10 ноября 2014 года № 5-ЗРК/2014 «Об особо охраняемых природных территориях», распоряжением Совета министров Республики Крым от 05 февраля 2015 года № 69-р «Об утверждении Перечня особо охраняемых природных территорий регионального значения Республики Крым», Классификатором видов разрешенного использования земельных участков, утвержденным приказом Министерства экономического развития Российской Федерации от 01 сентября 2014 года № 540

ПРИКАЗЫВАЮ:

1. Внести изменения в приказ Министерства экологии и природных ресурсов Республики Крым от 13 февраля 2017 № 295 «Об утверждении Положения о ландшафтно-рекреационном парке регионального значения Республики Крым «Бахчисарай», изложив приложение к нему в новой редакции (прилагается).

2. Внести изменения в приказ Министерства экологии и природных ресурсов Республики Крым от 25 апреля 2016 № 718 «Об утверждении Положений о ландшафтно-рекреационных парках регионального значения Республики Крым», изложив приложения 1-3 к нему в новой редакции (прилагаются).

3. Внести изменения в приказ Министерства экологии и природных ресурсов Республики Крым от 28 ноября 2016 № 2467 «Об утверждении Положения о ландшафтно-рекреационном парке регионального значения Республики Крым «Битак», изложив приложение к нему в новой редакции (прилагается).

4. Внести изменения в приказ Министерства экологии и природных ресурсов

Республики Крым от 25 апреля 2016 № 721 «Об утверждении Положений о ландшафтно-рекреационных парках регионального значения Республики Крым», изложив приложения 1-2 к нему в новой редакции (прилагаются).

5. Внести изменения в приказ Министерства экологии и природных ресурсов Республики Крым от 30 декабря 2016 № 2735 «Об утверждении Положения о ландшафтно-рекреационном парке регионального значения Республики Крым «Научный», изложив приложение к нему в новой редакции (прилагается).

6. Внести изменения в приказ Министерства экологии и природных ресурсов Республики Крым от 28 ноября 2016 № 2468 «Об утверждении Положения о ландшафтно-рекреационном парке регионального значения Республики Крым «Урочище «Кизил-Коба», изложив приложение к нему в новой редакции (прилагается).

7. Управлению в области организации, охраны, использования особо охраняемых природных территорий и регулирования градостроительной деятельности департамента экологической оценки планируемой деятельности и управления в области организации, охраны и использования особо охраняемых природных территорий (Беляева А.А.) не позднее следующего рабочего дня после издания настоящего приказа, предоставить его в управление информационно - аналитической деятельности, экологического просвещения и мониторинга окружающей среды (Бариева Э.Р.) для размещения на официальном сайте Минприроды Крыма в государственной информационной системе Республики Крым «Портал Правительства Республики Крым» и на Портале независимой антикоррупционной экспертизы Республики Крым.

8. Управлению информационно – аналитической деятельности, экологического просвещения и мониторинга окружающей среды обеспечить размещение настоящего приказа на официальном сайте Минприроды Крыма в государственной информационной системе Республики Крым «Портал Правительства Республики Крым» и на Портале независимой антикоррупционной экспертизы Республики Крым в течение двух рабочих дней со дня его поступления.

9. Настоящий приказ вступает в силу через десять дней после его официального опубликования.

10. Контроль за выполнением данного приказа возложить на заместителя министра экологии и природных ресурсов Республики Крым Архангельскую А.В.

Министр

Г.П. Нараев

Приложение
к приказу
Министерства экологии
и природных ресурсов
Республики Крым
от 13.02.2017 № 295
(в редакции приказа
Министерства экологии
и природных ресурсов
Республики Крым
от №)

**ПОЛОЖЕНИЕ
О ЛАНДШАФТНО-РЕКРЕАЦИОННОМ ПАРКЕ РЕГИОНАЛЬНОГО
ЗНАЧЕНИЯ
РЕСПУБЛИКИ КРЫМ «БАХЧИСАРАЙ»**

1. Общие положения

1.1. Ландшафтно-рекреационный парк регионального значения Республики Крым «Бахчисарай» (далее - Парк) в соответствии с распоряжением Совета министров Республики Крым от 5 февраля 2015 года № 69-р «Об утверждении Перечня особо охраняемых природных территорий регионального значения Республики Крым» является особо охраняемой природной территорией регионального значения.

1.2. Парк создан без ограничения срока действия.

1.3. Парк находится в ведении Министерства экологии и природных ресурсов Республики Крым (далее - Минприроды Крыма).

1.4. Управление Парком, оказание рекреационных услуг и услуг по обеспечению функционирования Парка, а также выполнение мероприятий по сохранению биологического разнообразия и поддержанию в естественном состоянии природных комплексов и объектов на территории Парка осуществляется государственным автономным учреждением Республики Крым «Бахчисарайское лесное хозяйство» (далее - Учреждение), а в части объектов культурного (археологического) наследия осуществляется исполнительным органом государственной власти Республики Крым, уполномоченным в области сохранения, использования, популяризации и государственной охраны объектов культурного наследия.

Осуществление деятельности на территории Парка, не противоречащей режиму особой охраны территории Парка, установленному настоящим Положением, предварительно согласовывается с Учреждением, а также с исполнительным органом государственной власти Республики Крым, уполномоченным в области сохранения, использования, популяризации и государственной охраны объектов культурного наследия.

В случае несоответствия заявленной деятельности режиму особой охраны территории Парка, установленному настоящим Положением, Учреждение отказывает в согласовании.

1.5. Парк образован без изъятия земельных участков у их правообладателей.

Ограничение прав правообладателей земельных участков в целях соблюдения режима Парка устанавливается в соответствии с федеральным законодательством.

1.6. Общая площадь Парка составляет 10300 га.

1.7. Оказание Учреждением платных услуг осуществляется в соответствии с действующим законодательством.

2. Границы Парка

2.1. Территория Парка находится в пределах Внутренней гряды Крымских гор на юго-востоке от г. Бахчисарай и состоит из 8 отдельных участков, расположенных от пещерного города Бакла на северо-востоке до пещерного города Эски-Кермен на юго-западе.

2.2. Границы и особенности режима особой охраны Парка учитываются при разработке лесохозяйственных регламентов и проектов освоения лесов, подготовке документов территориального планирования, проведении лесоустройства и инвентаризации земель.

2.3. Сведения о границах Парка внесены в Единый государственный реестр недвижимости (учетный номер 90.00.2.100).

3. Цель создания и задачи Парка

3.1. Парк является природоохранным рекреационным объектом регионального значения, который создан в целях сохранения в природном состоянии уникальных природных комплексов и объектов, а также обеспечения условий для организованного отдыха населения.

3.2. Парк образован для выполнения следующих задач:

сохранение ценных природных и историко-культурных комплексов и объектов;

создание условий для эффективного развития туризма, отдыха и рекреационной инфраструктуры в природных условиях с соблюдением режима охраны заповедных природных комплексов и объектов;

осуществление разрешенной рекреационной деятельности при соблюдении установленного на территории Парка режима особой охраны;

содействие экологическому образованию и воспитанию населения;

осуществление экологического мониторинга;

проведение научных исследований;

осуществление разрешенной хозяйственной деятельности;

возобновление нарушенных природных комплексов и объектов.

4. Режим особой охраны территории Парка

4.1. На территории Парка запрещается любая деятельность, которая может нанести ущерб природным комплексам и объектам растительного и животного мира, и которая противоречит его целям и задачам, в том числе:

1) проведение мелиоративных и любых других работ, которые могут привести к изменению гидрологического и гидрохимического режимов;

2) загрязнение и засорение территории Парка;

3) пускание палов, выжигание растительности;

4) пользование недрами, за исключением использования подземных вод и родникового стока на территории Парка, используемых по согласованию с Министерством, в случае отсутствия негативного влияния на природные комплексы и объекты Парка и при наличии разрешительных документов в соответствии с законодательством Российской Федерации;

5) уничтожение и повреждение форм рельефа и геологических отслоений, сбор образцов горных пород и минералов, остатков ископаемой флоры и фауны (кроме сбора для научных целей в установленном законодательством порядке);

6) размещение скотомогильников, создание объектов размещения отходов производства и потребления, радиоактивных, химических, взрывчатых, токсичных, отравляющих и ядовитых веществ;

7) хранение и применение ядохимикатов, минеральных удобрений, химических средств защиты растений и стимуляторов роста без согласования в установленном законодательством порядке;

8) движение и стоянка транспортных средств (кроме транспорта Учреждения, экстренных, аварийных и надзорных служб, транспорта для проведения хозяйственных мероприятий, связанных с обеспечением функционирования Парка и Учреждения), за исключением их движения по дорогам общего пользования и стоянки автотранспорта в специально предусмотренных и оборудованных для этих целей местах;

9) организация лагерей, мест отдыха, разведение костров, пользование открытыми источниками огня, установка палаток, за пределами мест, установленных Учреждением, специально отведенных и оборудованных для этих целей.

10) уничтожение или повреждение деревьев, кустарников, травянистой растительности;

11) сенокошение и распашка земель (за исключением земельных участков, предоставленных для сельскохозяйственного использования и за исключением проведения мер противопожарного обустройства лесов и воспроизводства лесов);

12) заготовка и сбор недревесных, пищевых лесных ресурсов и дикорастущих растений, кроме сбора для научных целей в установленном порядке;

13) проведение промысловой охоты;

15) нахождение с огнестрельным, пневматическим и охотничьим оружием, за исключением лиц, осуществляющих государственный контроль и надзор, охоту

в установленном законом порядке, а также лиц, проводящих оперативно-розыскные мероприятия;

16) нахождение с метательным оружием, капканами и другими орудиями охоты, а также с продукцией добывания объектов животного мира без соответствующих разрешений, предусмотренных действующим законодательством Российской Федерации и Республики Крым;

17) нагонка и натаска собак;

15) разорение гнезд, нор, сбор яиц и пуха, кроме сбора в научных целях, который проводится в соответствии с требованиями действующего законодательства;

16) обустройство загонов и птичников, прогон (проход) и выпас сельскохозяйственных животных;

17) нанесение самовольных надписей и знаков;

18) проведение в пределах Парка археологических исследований, сбор и вывоз предметов, имеющих историко-культурную ценность без согласования в установленном законодательством порядке;

19) уничтожение или повреждение информационных и охранных знаков, элементов благоустройства;

20) хранение горюче-смазочных материалов;

21) несанкционированный водозабор и сброс неочищенных сточных вод;

22) сбор зоологических, ботанических, минералогических коллекций и палеонтологических объектов;

23) размещение рекламных и информационных щитов, не связанных с функционированием Парка.

24) иная деятельность, которая может оказать негативное воздействие на природные объекты и комплексы Парка.

4.2. На территории Парка с учетом функционального зонирования разрешается:

1) осуществление Учреждением рекреационной и эколого-просветительской деятельности при соблюдении режима особой охраны Парка;

2) выполнение восстановительных работ на землях с антропогенно нарушенными природными комплексами, а также осуществление мероприятий по предотвращению изменений природных комплексов в результате антропогенного воздействия, восстановление гидрологического режима, сохранение и восстановление растительных сообществ, исторически сложившихся видов растений и животных;

3) проведение научных исследований и производственных практик, использование природных ресурсов в научно-исследовательских целях, не разрушающих окружающую среду и не истощающих биологические ресурсы;

4) размещение объектов некапитального строительства, строительство, реконструкция и капитальный ремонт объектов капитального строительства и линейных объектов, связанных с выполнением задач, возложенных на Парк, в соответствии с действующим законодательством, реализацией государственных программ, утвержденных в установленном порядке, не влекущих за собой снижение экологической ценности данной территории;

5) ликвидация последствий и предупреждение возникновения чрезвычайных ситуаций техногенного (антропогенного) и природного характера;

6) осуществление противопожарных мероприятий;

7) проведение любительской и спортивной охоты, охоты в целях регулирования численности охотничьих ресурсов, осуществления научно-исследовательской деятельности, акклиматизации, переселения и гибридизации охотничьих ресурсов, а также содержания и разведения охотничьих ресурсов в полувольных условиях или искусственно созданной среде обитания, которая осуществляется в порядке, предусмотренном действующим законодательством Российской Федерации и Республики Крым;

8) выполнение уборки аварийных деревьев, а также уборки неликвидной древесины в установленном законом порядке;

9) проведение занятий по альпинизму и скалолазанию на базе существующих скалодромов и специально подготовленных скалолазных и альпинистских маршрутов при соблюдении установленного режима особой охраны Парка;

10) реконструкция существующих и создание новых скалолазных и альпинистских маршрутов;

11) рубка лесных насаждений в установленном законом порядке;

12) проведение реставрационных работ, археологических и иных исследований объектов культурного (археологического) наследия, расположенных на территории Парка, их консервация и музеефикация, проводимые по согласованию в установленном порядке;

4.4. Юридические лица, индивидуальные предприниматели, заключившие охотхозяйственные соглашения, на территории Парка, входящей в границы охотничьих угодий, имеют право осуществлять деятельность в сфере охотничьего хозяйства, в соответствии с требованиями Федерального закона от 24 июля 2009 г. № 209-ФЗ «Об охоте и о сохранении охотничьих ресурсов и о внесении изменений в отдельные законодательные акты Российской Федерации» и принятых в соответствии с ним нормативных правовых актов.

Деятельность, связанная с поиском, отслеживанием, преследованием охотничьих ресурсов, их добычей, первичной переработкой и транспортировкой на территории охотничьих угодий Республики Крым, расположенных в границах Парка, осуществляется на основании разрешений на добычу охотничьих ресурсов, выдаваемых в установленном порядке юридическими лицами, индивидуальными предпринимателями, заключившими охотхозяйственные соглашения, или Министерством, и при условии соблюдения ограничений охоты, установленных Правилами охоты, утвержденными Приказом Министерства природных ресурсов и экологии Российской Федерации от 16 ноября 2010 года № 512 «Об утверждении правил охоты», а также ограничений охоты, введенных в установленном порядке руководителем высшего исполнительного органа государственной власти Республики Крым.

4.5. Проектная документация объектов, строительство, реконструкция которых допускаются настоящим Положением на территории Парка, подлежит

государственной экологической экспертизе в соответствии с Федеральным законом от 23 ноября 1995 года № 174-ФЗ «Об экологической экспертизе».

5. Зонирование территории Парка.

5.1. На территории Парка выделяются следующие функциональные зоны: заповедная зона, зона регулируемой рекреации, зона стационарной рекреации, хозяйственная зона.

5.1.1. Заповедная зона (площадь 2089,8 га) - предназначена для охраны и восстановления наиболее ценных природных комплексов.

Заповедная зона Парка:

В пределах зоны устанавливается заповедный режим, который предусматривает запрещение любой хозяйственной и другой деятельности, которая нарушает естественное развитие процессов и явлений или создает угрозу вредного влияния на природные комплексы и объекты.

В дополнение к указанной в п. 4.1 деятельности в заповедной зоне Парка запрещается:

- 1) проход по территории вне установленных экскурсионных экологических маршрутов;
- 2) проведение спортивных и культурных мероприятий и организация мест отдыха населения;
- 3) проведение всех видов охоты;
- 4) строительство дорог, трубопроводов, линий электропередачи и других коммуникаций;
- 5) иные виды деятельности, нарушающие естественное развитие процессов и явлений и создающие угрозу вредного влияния на ее природные комплексы и объекты.

5.1.2. Зона регулируемой рекреации (площадь 3586,67 га) - предназначена для проведения кратковременной рекреации и оздоровления населения, осмотра наиболее живописных и памятных мест.

В зону регулируемой рекреации включены участки наиболее привлекательные для создания экскурсионных экологических маршрутов, мест отдыха, туристических стоянок. Участки характеризуются наличием меньшего числа редких и исчезающих видов растений и животных, объектов, на которых осуществляется хозяйственная деятельность.

В зоне регулируемой рекреации в дополнение к указанной в п. 4.1 деятельности запрещается:

- 1) организация туристских стоянок и разведение костров вне отведенных для этих целей мест;
- 2) строительство дорог, трубопроводов, линий электропередачи и других коммуникаций.

В зоне регулируемой рекреации в дополнение к указанной в п. 4.3 деятельности разрешается:

- 1) организация пешеходных, велосипедных и конных прогулок, познавательных, туристических и экологических экскурсий.

5.1.3. Зона стационарной рекреации (площадь 19,65 га) - предназначена для размещения рекреационных объектов для обслуживания посетителей Парка в соответствии с действующим законодательством.

В зоне стационарной рекреации в дополнение к указанной в п. 4.2 деятельности разрешается размещение объектов рекреационной инфраструктуры, а также объектов, необходимых для обеспечения охраны, содержания и использования территории Парка, без вреда охраняемым объектам Парка в соответствии с действующим законодательством.

5.1.4. Хозяйственная зона (площадь 3635,77 га) - предназначена для проведения хозяйственной деятельности, направленной на выполнение задач, возложенных на Парк.

В границах хозяйственной зоны могут находиться земли других землепользователей, земли которых включены в состав Парка, на которых хозяйственная деятельность осуществляется с соблюдением общих требований к охране окружающей среды и установленному режиму особой охраны Парка.

6. Виды разрешенного использования земельных участков, предельные максимальные параметры разрешенного строительства, реконструкции объектов капитального строительства на территории Парка

6.1. Допускаются следующие виды разрешенного использования земельных участков:

6.1.1. В заповедной зоне:

основной вид разрешенного использования земельных участков:
деятельность по особой охране и изучению природы (9.0).

Вспомогательный вид разрешенного использования земельных участков:
природно-познавательный туризм (5.2);

обеспечение научной деятельности (3.9), кроме размещения объектов капитального строительства;

историко-культурная деятельность (9.3).

6.1.2. В зоне регулируемой рекреации:

основной вид разрешенного использования земельных участков:
охрана природных территорий (9.1).

Вспомогательный вид разрешенного использования земельных участков:
природно-познавательный туризм (5.2) кроме размещения объектов капитального строительства;

заготовка лесных ресурсов (10.3);

обеспечение научной деятельности (3.9), кроме размещения объектов капитального строительства;

историко-культурная деятельность (9.3).

6.1.3. В зоне стационарной рекреации:

основной вид разрешенного использования земельных участков:
охрана природных территорий (9.1);

вспомогательный вид разрешенного использования земельных участков:
природно-познавательный туризм (5.2);

заготовка лесных ресурсов (10.3);

обеспечение научной деятельности (3.9), кроме размещения объектов капитального строительства;

историко-культурная деятельность (9.3).

6.1.4. Виды разрешенного использования земельных участков для иных территорий, расположенных на территории Парка:

основной вид разрешенного использования земельных участков:

охрана природных территорий (9.1);

природно-познавательный туризм (5.2), кроме размещения объектов капитального строительства;

религиозное использование (3.7);

историко-культурная деятельность (9.3).

Вспомогательный вид разрешенного использования земельных участков:

трубопроводный транспорт (7.5), кроме размещения объектов капитального строительства;

заготовка лесных ресурсов (10.3);

обеспечение научной деятельности (3.9), кроме размещения объектов капитального строительства.

6.2. Предельные максимальные параметры разрешенного строительства, реконструкции объектов капитального строительства на территории Парка:

религиозное использование (3.7)

1. При определении мест размещения зданий, строений, сооружений, строительство и реконструкция которых разрешается настоящим положением, соблюдаются минимальные отступы не более одного метра от границ земельного участка, на котором расположен Парк, за пределами которых запрещено строительство зданий, строений и сооружений.

2. На территории Парка могут располагаться здания, строения, сооружения не более 6 этажей.

3. Максимальный процент застройки на земельном участке, расположенном в границах Парка, может достигать не более 15 %.

Природно-познавательный туризм (5.2).

1. При определении мест размещения зданий, строений, сооружений, строительство и реконструкция которых разрешается настоящим положением, соблюдаются минимальные отступы не более одного метра от границ земельного участка, на котором расположен Парк, за пределами которых запрещено строительство зданий, строений и сооружений.

2. На территории Парка могут располагаться здания, строения, сооружения не более 1 этажа.

3. Максимальный процент застройки на земельном участке, расположенном в границах Парка, может достигать не более 5 %.

7. Особо охраняемые природные территории регионального значения Республики Крым, расположенные на территории Парка

7.1. На территории Парка расположены 2 государственных природных заказника, режим особой охраны и подчиненность которых устанавливается в соответствии с действующим законодательством:

«Бельбекская тисовая роща» (ботанический), площадь 20 га;

«Качинский каньон» (геологический), площадь 100 га.

7.2. На территории Парка расположено 5 государственных памятников природы, режим особой охраны и подчиненность которых устанавливается в соответствии с действующим законодательством:

«Столовая гора-останец Тепе-Кермен», площадь 5 га;

«Бакла», площадь 5 га;

«Священная роща Балта-Тиймез», площадь 2,2713 га;

«Гора-останец «Мангуп-Кале», площадь 90 га;

«Бельбекский каньон», площадь 100 га (расположен частично).

8. Объекты культурного (археологического) наследия, расположенные на территории Парка

8.1. На территории Парка расположено 11 объектов культурного (археологического) наследия федерального значения, режим особой охраны и подчиненность которых устанавливаются в соответствии с действующим законодательством:

Пещерный монастырь «Качи-Кальон», VIII - конец XIX века;

Пещерная церковь (город) «Тепе-Кермен», V - VI века;

Пещерный город «Кыз-Кермен», IX век;

Руины пещерного города «Эски-Кермен», VI век;

Комплекс крепости и пещерного города «Мангуп-Кале», V - VI и XIV - XV века;

Археологический комплекс «Сюйреньская крепость», IX - XIII века;

Пещерный монастырь «Челтер-Коба», VIII - XV века;

Пещерный город «Бакла» (руины), IV - XIII века;

Гробница «Дюрбе Хаджи-Гирея», 1501 год;

Комплекс Успенского пещерного монастыря, V - IX века, IX - XIII века, XIV - XVII века;

Крепость и пещерный город «Чуфут-Кале», V - XV века.

8.2. На территории Парка расположен 21 объект культурного (археологического) наследия регионального значения, режим особой охраны и

подчиненность которых устанавливается в соответствии с действующим законодательством:

Деревня Пхе-Иолга;
Таврское убежище Кызык-Кулак-Кая;
Поселение у мыса «Топчан-Кая»;
Раннесредневековая стена;
Могильник у подножия Мангупа;
Укрепление на скале «Бурун-Кая»;
Стоянка Алимовский навес;
Таврское убежище;
Могильник из каменных ящиков;
Городище Фыцки;
Стоянка Кая-Арасы;
Пещерная стоянка Староселье;
Могильник;
Поселение и могильник;
Могила П.А. Вревского;
Могила П.В. Веймарна;
Таврское поселение;
Святылище в пещере Беш-Кош 1;
Святылище в пещере Беш-Кош 2;
Позднеантичное поселение Беш-Кош;
Таврское поселение.

8.3. Объекты культурного (археологического) наследия федерального и регионального значения, указанные в пункте 7 настоящего Положения, находятся в оперативном управлении Государственного бюджетного учреждения Республики Крым «Бахчисарайский историко-культурный и археологический музей-заповедник» (далее - ГБУ РК «БИКАМЗ»).

8.4. В границах Парка находятся другие особо охраняемые природные территории регионального значения Республики Крым, а также объекты культурного (археологического) наследия, отнесенные к ведению иных органов государственной власти и учреждений, режим особой охраны и подчиненность которых устанавливается в соответствии с действующим законодательством. Территории особо охраняемые природные территории регионального значения Республики Крым, включенных в границы Парка и объектов культурного (археологического) наследия, отнесенные к ведению иных органов государственной власти и учреждений, не подлежат зонированию, и их общая площадь составляет 968,11 га.

9. Организация охраны территории Парка

9.1. Государственный надзор в области охраны и использования особо охраняемых природных территорий осуществляется Минприроды Крыма при

осуществлении регионального государственного экологического надзора в соответствии с законодательством Российской Федерации, Республики Крым в порядке, установленном Советом министров Республики Крым.

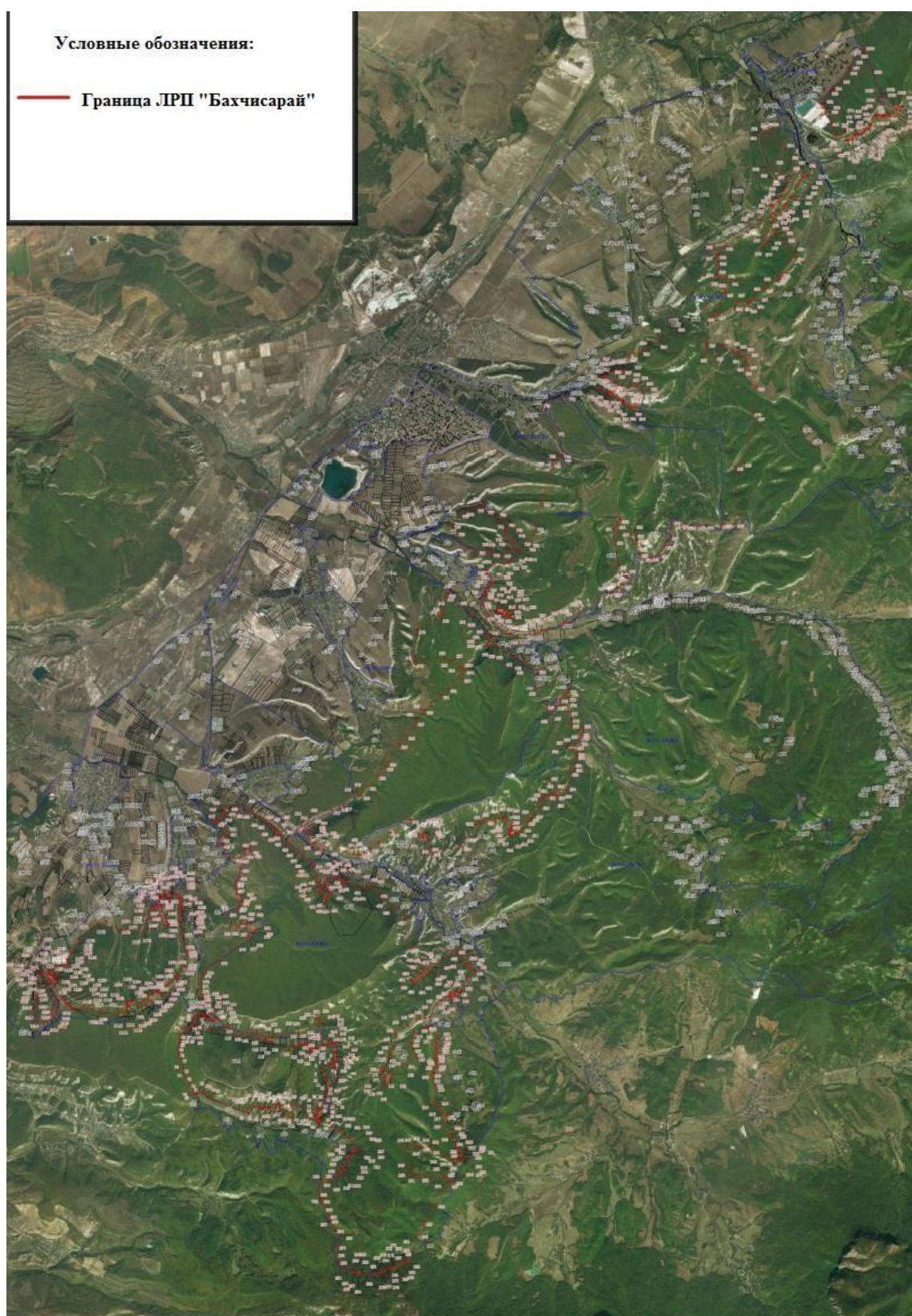
9.2. Охрана территории Парка, его природных комплексов и объектов обеспечивается Учреждением, в части объектов культурного наследия обеспечивается исполнительным органом государственной власти Республики Крым, уполномоченным в области сохранения, использования, популяризации и государственной охраны объектов культурного наследия.

9.3. Ответственность за нарушение режима особой охраны Парка устанавливается в соответствии с законодательством Российской Федерации и Республики Крым.

9.4. Посетители Парка, а также правообладатели земельных участков, которые расположены в границах Парка, обязаны соблюдать установленный режим особой охраны Парка и несут за его нарушение административную, уголовную и иную установленную законом ответственность.

9.5. Вред, причиненный природным объектам и комплексам в границах Парка, подлежит возмещению в соответствии с утвержденными в установленном порядке таксами и методиками исчисления размера ущерба, а при их отсутствии - по фактическим затратам на их восстановление.

Приложение №1
к Положению
о ландшафтно-рекреационном парке
регионального значения
«Бахчисарай»



Сведения о характерных точках границы ландшафтно-рекреационного парка регионального значения «Бахчисарай»

Обозначение характерных точек границ	Координаты, м	
	X	Y
Участок 1		
1.	4 955 982,84	5 182 335,59
2.	4 955 932,89	5 182 305,81
3.	4 955 936,55	5 182 234,12
4.	4 955 880,79	5 182 140,25
5.	4 955 846,88	5 182 124,81
6.	4 955 802,52	5 182 045,21
7.	4 955 778,69	5 182 021,65
8.	4 955 760,50	5 181 955,41
9.	4 955 759,71	5 181 893,38
10.	4 955 792,50	5 181 863,97
11.	4 955 780,59	5 181 835,28
12.	4 955 803,48	5 181 753,81
13.	4 955 819,76	5 181 735,00
14.	4 955 811,62	5 181 713,41
15.	4 955 798,93	5 181 705,76
16.	4 955 794,05	5 181 696,70
17.	4 955 648,36	5 181 633,53
18.	4 955 563,29	5 181 569,93
19.	4 955 549,21	5 181 553,68
20.	4 955 554,06	5 181 543,63
21.	4 955 499,33	5 181 519,99
22.	4 955 486,04	5 181 524,42
23.	4 955 470,00	5 181 509,29
24.	4 955 462,08	5 181 496,67

25.	4 955 468,59	5 181 480,81
26.	4 955 467,18	5 181 452,31
27.	4 955 449,88	5 181 421,18
28.	4 955 426,57	5 181 400,47
29.	4 955 394,91	5 181 389,73
30.	4 955 364,45	5 181 356,41
31.	4 955 344,04	5 181 325,21
32.	4 955 348,15	5 181 313,21
33.	4 955 340,25	5 181 299,80
34.	4 955 344,54	5 181 277,26
35.	4 955 334,92	5 181 251,73
36.	4 955 338,37	5 181 233,08
37.	4 955 347,14	5 181 221,15
38.	4 955 353,59	5 181 188,13
39.	4 955 348,29	5 181 159,95
40.	4 955 322,29	5 181 136,84
41.	4 955 243,75	5 181 097,93
42.	4 955 224,39	5 181 073,39
43.	4 955 198,25	5 181 016,75
44.	4 955 190,92	5 180 993,21
45.	4 955 192,88	5 180 971,03
46.	4 955 217,01	5 180 947,68
47.	4 955 387,96	5 180 919,25
48.	4 955 312,00	5 180 695,82
49.	4 955 672,21	5 180 547,51
50.	4 955 869,24	5 180 430,54
51.	4 955 913,13	5 180 425,38
52.	4 956 002,20	5 180 423,17
53.	4 956 022,30	5 180 416,17

54.	4 956 115,19	5 180 311,04
55.	4 956 444,79	5 180 543,56
56.	4 956 465,37	5 180 545,78
57.	4 956 732,70	5 180 839,91
58.	4 956 944,68	5 181 022,75
59.	4 957 002,53	5 181 000,70
60.	4 957 323,43	5 181 249,51
61.	4 957 364,88	5 181 300,94
62.	4 957 444,68	5 181 395,54
63.	4 956 966,33	5 181 593,37
64.	4 956 298,83	5 181 879,68
65.	4 956 327,25	5 181 782,07
66.	4 956 150,97	5 181 832,23
67.	4 956 011,46	5 182 128,91
68.	4 956 022,93	5 182 272,20
69.	4 956 015,17	5 182 369,65
1.	4 955 982,84	5 182 335,59
Участок 2		
1.	4 954 306,70	5 179 932,88
2.	4 954 303,26	5 179 837,47
3.	4 954 308,97	5 179 797,95
4.	4 954 213,68	5 179 745,78
5.	4 953 916,00	5 179 623,86
6.	4 953 772,16	5 179 549,55
7.	4 953 809,42	5 179 474,46
8.	4 953 640,21	5 179 395,37
9.	4 953 595,70	5 179 370,15
10.	4 953 526,21	5 179 305,28
11.	4 953 347,17	5 179 109,96

12.	4 953 273,92	5 179 059,21
13.	4 953 168,45	5 178 986,14
14.	4 952 980,88	5 178 887,18
15.	4 952 886,92	5 178 864,70
16.	4 952 562,45	5 178 775,29
17.	4 952 587,21	5 178 793,70
18.	4 952 756,08	5 178 949,51
19.	4 952 921,22	5 179 087,85
20.	4 952 967,92	5 179 118,67
21.	4 952 909,93	5 179 162,51
22.	4 952 764,01	5 179 255,75
23.	4 952 383,14	5 179 518,61
24.	4 952 305,41	5 179 589,54
25.	4 951 907,80	5 179 234,07
26.	4 951 815,09	5 179 175,62
27.	4 951 738,95	5 179 130,73
28.	4 951 568,47	5 178 888,82
29.	4 951 525,83	5 178 803,33
30.	4 951 276,34	5 178 523,23
31.	4 951 212,84	5 178 444,25
32.	4 951 183,34	5 178 396,47
33.	4 951 187,24	5 178 351,29
34.	4 951 200,29	5 178 199,88
35.	4 951 206,77	5 178 124,79
36.	4 951 089,01	5 178 024,84
37.	4 950 871,51	5 177 595,25
38.	4 950 835,04	5 177 511,76
39.	4 951 442,46	5 177 805,53
40.	4 951 478,71	5 177 822,71

41.	4 951 719,38	5 177 936,88
42.	4 951 776,82	5 177 790,16
43.	4 951 824,76	5 177 667,74
44.	4 951 871,96	5 177 649,30
45.	4 952 025,40	5 177 618,29
46.	4 952 235,91	5 177 643,03
47.	4 952 328,75	5 177 619,67
48.	4 952 396,46	5 177 639,22
49.	4 952 523,14	5 177 594,99
50.	4 952 606,19	5 177 813,00
51.	4 952 939,06	5 178 415,03
52.	4 953 056,17	5 178 552,20
53.	4 953 238,60	5 178 663,45
54.	4 953 224,51	5 178 811,53
55.	4 953 411,01	5 179 048,38
56.	4 953 603,23	5 178 989,25
57.	4 953 622,51	5 179 015,16
58.	4 953 619,41	5 179 064,32
59.	4 953 688,05	5 179 182,39
60.	4 953 749,42	5 179 227,16
61.	4 953 813,91	5 179 254,99
62.	4 953 824,54	5 179 274,51
63.	4 953 846,13	5 179 296,54
64.	4 953 974,63	5 179 362,22
65.	4 954 082,11	5 179 424,71
66.	4 954 164,04	5 179 467,11
67.	4 954 324,02	5 179 547,43
68.	4 954 466,23	5 179 313,56
69.	4 954 257,11	5 179 150,25

70.	4 954 584,00	5 178 921,63
71.	4 955 350,34	5 178 743,47
72.	4 955 404,58	5 178 761,84
73.	4 955 479,46	5 178 909,47
74.	4 955 519,53	5 179 049,47
75.	4 954 994,44	5 179 369,83
76.	4 954 596,50	5 179 630,01
77.	4 954 383,38	5 179 845,03
1.	4 954 306,70	5 179 932,88
Участок 3		
1.	4 942 988,29	5 172 106,79
2.	4 943 158,71	5 171 936,24
3.	4 943 463,70	5 171 690,34
4.	4 943 763,33	5 171 558,74
5.	4 943 820,51	5 171 559,43
6.	4 943 930,26	5 171 606,21
7.	4 943 979,55	5 171 621,49
8.	4 944 027,08	5 171 626,14
9.	4 944 054,07	5 171 643,92
10.	4 944 125,74	5 171 654,59
11.	4 944 157,24	5 171 697,92
12.	4 944 251,17	5 171 777,03
13.	4 944 247,46	5 171 863,75
14.	4 944 276,25	5 171 857,24
15.	4 944 366,40	5 171 792,11
16.	4 944 516,67	5 171 683,53
17.	4 944 578,63	5 171 672,96
18.	4 944 783,74	5 171 911,30
19.	4 944 739,29	5 172 108,50

20.	4 944 781,46	5 172 201,13
21.	4 944 808,51	5 172 249,22
22.	4 945 070,57	5 172 560,66
23.	4 945 113,64	5 172 527,11
24.	4 945 278,04	5 172 432,87
25.	4 945 576,41	5 172 199,79
26.	4 945 436,91	5 172 086,96
27.	4 945 346,54	5 172 270,83
28.	4 945 184,05	5 172 346,59
29.	4 945 122,82	5 172 314,26
30.	4 945 040,45	5 172 281,29
31.	4 945 003,31	5 172 068,34
32.	4 945 033,00	5 171 791,29
33.	4 945 062,30	5 171 741,87
34.	4 945 081,01	5 171 693,47
35.	4 945 103,51	5 171 434,72
36.	4 945 119,58	5 171 199,80
37.	4 945 581,71	5 170 949,27
38.	4 945 767,04	5 170 847,04
39.	4 946 029,83	5 171 055,18
40.	4 946 077,36	5 171 157,71
41.	4 946 163,20	5 171 414,50
42.	4 946 206,16	5 171 515,89
43.	4 946 123,75	5 171 664,25
44.	4 945 856,39	5 171 938,80
45.	4 945 783,34	5 172 197,07
46.	4 945 658,61	5 172 379,09
47.	4 945 262,24	5 172 786,10
48.	4 945 663,49	5 172 910,26

49.	4 946 270,55	5 173 086,97
50.	4 947 236,62	5 173 366,83
51.	4 947 261,00	5 173 366,89
52.	4 947 294,97	5 173 412,92
53.	4 947 362,39	5 173 642,63
54.	4 947 468,20	5 173 620,83
55.	4 948 043,74	5 173 483,37
56.	4 948 771,75	5 173 130,79
57.	4 948 923,30	5 173 768,88
58.	4 949 128,53	5 174 616,74
59.	4 949 107,99	5 174 647,97
60.	4 949 071,79	5 174 689,88
61.	4 948 991,93	5 174 796,38
62.	4 949 004,16	5 174 802,67
63.	4 948 995,01	5 174 816,31
64.	4 948 978,00	5 174 839,74
65.	4 949 006,59	5 174 860,88
66.	4 948 994,01	5 174 875,63
67.	4 948 967,38	5 174 912,62
68.	4 948 931,64	5 174 949,35
69.	4 948 890,96	5 174 988,55
70.	4 948 872,96	5 175 014,20
71.	4 948 846,83	5 175 079,53
72.	4 948 808,36	5 175 126,87
73.	4 948 789,13	5 175 170,50
74.	4 948 780,25	5 175 183,82
75.	4 948 769,66	5 175 195,65
76.	4 948 754,62	5 175 210,20
77.	4 948 716,65	5 175 242,99

78.	4 948 684,84	5 175 293,54
79.	4 948 654,75	5 175 346,54
80.	4 948 626,41	5 175 403,49
81.	4 948 612,85	5 175 444,17
82.	4 948 598,80	5 175 502,12
83.	4 948 587,95	5 175 568,68
84.	4 948 587,38	5 175 602,32
85.	4 948 950,38	5 175 726,25
86.	4 949 013,16	5 175 647,71
87.	4 949 085,65	5 175 631,93
88.	4 949 135,71	5 175 519,13
89.	4 949 100,25	5 175 329,54
90.	4 949 146,58	5 175 303,41
91.	4 949 152,53	5 175 178,63
92.	4 949 216,15	5 175 003,75
93.	4 949 264,88	5 175 003,13
94.	4 949 373,65	5 174 806,34
95.	4 949 351,02	5 174 715,62
96.	4 949 391,27	5 174 680,85
97.	4 949 414,83	5 174 775,82
98.	4 949 503,04	5 174 903,50
99.	4 949 531,42	5 174 979,55
100.	4 949 563,99	5 175 021,84
101.	4 949 537,17	5 175 136,46
102.	4 949 548,75	5 175 207,76
103.	4 949 542,06	5 175 253,09
104.	4 949 859,72	5 175 323,21
105.	4 949 901,63	5 175 372,16
106.	4 949 968,63	5 175 456,20

107.	4 950 012,92	5 175 690,75
108.	4 950 121,74	5 175 872,38
109.	4 950 281,10	5 176 120,01
110.	4 950 607,46	5 176 556,10
111.	4 950 187,33	5 177 327,71
112.	4 949 925,50	5 177 282,50
113.	4 949 853,05	5 177 522,33
114.	4 950 131,95	5 177 735,95
115.	4 950 027,13	5 177 922,16
116.	4 949 998,21	5 177 989,68
117.	4 949 954,14	5 178 092,53
118.	4 949 916,54	5 178 144,30
119.	4 949 839,21	5 178 240,81
120.	4 949 772,67	5 178 310,19
121.	4 949 615,50	5 178 361,23
122.	4 949 468,96	5 178 232,43
123.	4 949 072,39	5 178 545,57
124.	4 948 431,86	5 178 447,45
125.	4 948 320,32	5 178 533,53
126.	4 947 163,13	5 178 179,34
127.	4 947 079,67	5 177 977,13
128.	4 945 641,96	5 177 954,58
129.	4 945 639,16	5 177 682,30
130.	4 945 631,45	5 177 595,21
131.	4 945 613,34	5 177 193,57
132.	4 945 609,93	5 176 744,75
133.	4 945 653,01	5 176 570,01
134.	4 945 745,62	5 176 354,99
135.	4 945 355,95	5 176 306,43

136.	4 945 127,87	5 176 174,63
137.	4 944 912,08	5 176 031,09
138.	4 944 839,36	5 175 796,16
139.	4 944 831,16	5 175 626,62
140.	4 944 940,26	5 175 520,77
141.	4 945 095,67	5 175 493,00
142.	4 945 175,76	5 175 451,38
143.	4 945 252,80	5 175 442,50
144.	4 945 475,33	5 175 395,05
145.	4 945 482,35	5 175 058,70
146.	4 945 807,75	5 175 066,16
147.	4 945 808,80	5 175 037,00
148.	4 945 674,89	5 174 974,30
149.	4 945 524,53	5 174 913,41
150.	4 945 277,84	5 174 907,83
151.	4 944 660,27	5 174 974,24
152.	4 944 329,13	5 175 196,38
153.	4 944 356,14	5 175 210,65
154.	4 944 330,84	5 175 228,40
155.	4 944 166,63	5 175 098,79
156.	4 944 088,36	5 174 988,71
157.	4 943 991,79	5 174 850,87
158.	4 943 958,94	5 174 787,70
159.	4 943 960,01	5 174 802,50
160.	4 943 517,15	5 173 984,39
161.	4 943 267,50	5 173 816,80
162.	4 943 234,88	5 173 637,51
163.	4 943 218,65	5 173 596,91
164.	4 943 146,23	5 173 472,36

165.	4 943 099,47	5 173 197,32
166.	4 943 065,43	5 173 051,72
167.	4 943 049,58	5 173 011,52
168.	4 942 995,49	5 172 924,08
169.	4 942 984,46	5 172 856,23
170.	4 942 980,53	5 172 725,46
171.	4 942 951,92	5 172 596,71
172.	4 942 951,92	5 172 428,73
173.	4 942 981,93	5 172 253,34
174.	4 942 979,47	5 172 178,21
175.	4 942 988,29	5 172 106,79
176.	4 943 368,11	5 172 279,95
177.	4 943 447,57	5 172 283,32
178.	4 943 463,58	5 172 226,12
179.	4 943 500,27	5 172 162,02
180.	4 943 486,82	5 172 142,55
181.	4 943 491,67	5 172 134,78
182.	4 943 578,26	5 172 089,40
183.	4 943 619,07	5 172 042,18
184.	4 943 625,97	5 171 973,51
185.	4 943 609,37	5 171 921,92
186.	4 943 572,34	5 171 900,88
187.	4 943 558,97	5 171 922,87
188.	4 943 535,35	5 171 962,08
189.	4 943 524,53	5 171 955,80
190.	4 943 522,93	5 171 978,04
191.	4 943 519,82	5 172 031,31
192.	4 943 506,20	5 172 050,92
193.	4 943 452,79	5 172 108,93

194.	4 943 442,17	5 172 185,92
195.	4 943 411,53	5 172 236,37
196.	4 943 368,11	5 172 279,95
1.	4 942 988,29	5 172 106,79
Участок 4		
1.	4 938 123,71	5 166 783,89
2.	4 938 237,97	5 166 908,14
3.	4 938 627,55	5 167 672,50
4.	4 938 696,83	5 167 864,72
5.	4 938 718,91	5 167 973,96
6.	4 939 050,94	5 168 286,50
7.	4 939 037,46	5 168 303,68
8.	4 938 977,98	5 168 430,25
9.	4 939 212,43	5 168 597,62
10.	4 939 474,06	5 168 837,00
11.	4 939 694,00	5 169 038,66
12.	4 939 807,12	5 169 114,62
13.	4 940 241,33	5 169 406,24
14.	4 940 458,09	5 169 590,25
15.	4 940 802,67	5 169 835,16
16.	4 940 849,12	5 169 874,96
17.	4 941 060,55	5 170 039,75
18.	4 941 091,46	5 170 065,20
19.	4 941 464,01	5 170 486,45
20.	4 941 622,65	5 170 666,06
21.	4 941 897,64	5 171 021,85
22.	4 942 101,21	5 171 083,16
23.	4 942 123,97	5 171 051,96
24.	4 942 181,29	5 171 021,95

25.	4 942 358,42	5 170 814,54
26.	4 942 360,68	5 170 793,12
27.	4 942 380,42	5 170 606,84
28.	4 942 298,00	5 169 841,83
29.	4 942 358,76	5 169 828,88
30.	4 943 146,31	5 169 909,18
31.	4 943 414,84	5 170 510,47
32.	4 943 448,51	5 170 517,17
33.	4 943 560,09	5 170 539,27
34.	4 943 580,64	5 170 593,92
35.	4 943 941,41	5 170 639,93
36.	4 944 036,28	5 170 688,41
37.	4 944 055,21	5 170 796,99
38.	4 943 845,48	5 170 970,59
39.	4 943 456,02	5 171 241,79
40.	4 943 463,40	5 171 324,75
41.	4 942 957,75	5 171 690,45
42.	4 942 930,12	5 171 663,79
43.	4 942 859,36	5 171 704,63
44.	4 942 794,92	5 171 669,57
45.	4 942 707,04	5 171 643,04
46.	4 942 690,67	5 171 723,29
47.	4 942 731,61	5 171 791,38
48.	4 942 698,38	5 171 882,37
49.	4 942 385,47	5 172 351,29
50.	4 942 257,93	5 172 581,68
51.	4 942 217,25	5 172 591,69
52.	4 942 077,08	5 172 889,19
53.	4 941 615,28	5 172 828,43

54.	4 941 593,29	5 172 854,24
55.	4 941 149,00	5 173 090,35
56.	4 940 931,94	5 173 213,12
57.	4 940 948,97	5 173 229,48
58.	4 941 124,49	5 173 333,49
59.	4 941 141,42	5 173 428,65
60.	4 941 304,61	5 173 438,29
61.	4 941 536,25	5 173 664,66
62.	4 941 458,59	5 173 702,88
63.	4 941 343,17	5 173 648,46
64.	4 941 196,38	5 173 661,70
65.	4 940 980,28	5 173 680,49
66.	4 940 804,27	5 173 712,82
67.	4 940 669,42	5 173 706,62
68.	4 940 511,96	5 174 007,05
69.	4 940 443,53	5 173 976,34
70.	4 940 373,55	5 173 961,19
71.	4 940 215,79	5 173 927,01
72.	4 940 120,07	5 173 819,75
73.	4 940 101,51	5 173 630,16
74.	4 940 092,75	5 173 622,84
75.	4 940 075,20	5 173 608,18
76.	4 940 069,76	5 173 604,34
77.	4 939 957,84	5 173 833,65
78.	4 939 871,05	5 173 829,14
79.	4 939 682,27	5 173 768,67
80.	4 939 566,81	5 173 768,24
81.	4 939 458,32	5 173 672,36
82.	4 939 093,51	5 173 597,73

83.	4 938 915,45	5 173 486,89
84.	4 939 023,16	5 173 326,21
85.	4 938 876,08	5 173 317,84
86.	4 938 867,95	5 173 302,71
87.	4 938 897,91	5 173 232,14
88.	4 938 900,45	5 173 170,67
89.	4 938 884,31	5 173 092,74
90.	4 938 853,37	5 173 033,21
91.	4 938 808,53	5 172 995,42
92.	4 938 768,21	5 172 972,37
93.	4 938 633,88	5 172 917,59
94.	4 938 419,84	5 172 742,93
95.	4 938 334,73	5 172 658,24
96.	4 938 323,26	5 172 622,16
97.	4 938 247,66	5 172 551,33
98.	4 938 082,88	5 172 442,70
99.	4 937 994,07	5 172 392,99
100.	4 937 967,34	5 172 325,63
101.	4 937 960,98	5 172 263,22
102.	4 937 918,42	5 172 205,00
103.	4 937 897,46	5 172 154,97
104.	4 937 942,82	5 172 133,04
105.	4 937 980,03	5 172 133,30
106.	4 938 010,95	5 172 136,58
107.	4 938 043,34	5 172 142,28
108.	4 938 072,38	5 172 166,21
109.	4 938 115,79	5 172 162,38
110.	4 938 154,68	5 172 150,47
111.	4 938 263,17	5 172 057,69

112.	4 938 324,62	5 172 025,26
113.	4 938 322,75	5 171 980,51
114.	4 938 325,42	5 171 948,02
115.	4 938 332,88	5 171 856,92
116.	4 938 329,76	5 171 774,74
117.	4 938 323,64	5 171 598,89
118.	4 938 279,25	5 171 475,21
119.	4 938 236,08	5 171 380,70
120.	4 938 191,17	5 171 325,84
121.	4 937 873,42	5 171 051,88
122.	4 937 645,55	5 170 936,87
123.	4 937 522,05	5 170 181,19
124.	4 937 659,14	5 170 131,40
125.	4 937 806,33	5 170 062,84
126.	4 937 977,88	5 170 028,39
127.	4 937 993,66	5 170 035,51
128.	4 938 004,66	5 170 022,08
129.	4 937 999,44	5 170 002,33
130.	4 937 939,45	5 169 973,21
131.	4 937 901,61	5 169 981,58
132.	4 937 886,50	5 169 912,83
133.	4 937 976,53	5 169 860,54
134.	4 938 352,09	5 169 644,38
135.	4 938 027,82	5 169 159,47
136.	4 937 794,96	5 168 826,20
137.	4 937 655,42	5 168 625,43
138.	4 937 558,59	5 168 467,58
139.	4 937 495,25	5 168 383,45
140.	4 937 479,17	5 168 325,37

141.	4 937 506,29	5 168 217,79
142.	4 937 570,88	5 168 015,24
143.	4 937 807,81	5 167 480,70
144.	4 937 638,75	5 167 454,47
145.	4 937 683,93	5 167 328,24
146.	4 937 730,63	5 167 238,59
147.	4 937 777,81	5 167 184,98
148.	4 937 817,83	5 167 192,57
149.	4 937 917,88	5 167 106,67
150.	4 937 979,03	5 167 081,54
151.	4 938 052,66	5 167 063,16
152.	4 938 160,38	5 167 159,12
153.	4 938 222,72	5 167 094,84
154.	4 938 119,74	5 166 947,92
1.	4 938 123,71	5 166 783,89
Участок 5		
1.	4 934 609,29	5 171 087,57
2.	4 934 512,16	5 171 168,41
3.	4 934 386,77	5 171 048,13
4.	4 934 146,96	5 170 898,91
5.	4 933 998,36	5 170 795,00
6.	4 933 801,53	5 170 631,35
7.	4 933 887,67	5 170 531,99
8.	4 933 795,25	5 170 329,25
9.	4 933 685,45	5 170 219,34
10.	4 933 389,92	5 170 058,05
11.	4 933 344,94	5 169 948,79
12.	4 933 354,71	5 169 910,70
13.	4 933 326,63	5 169 815,13

14.	4 933 329,84	5 169 721,21
15.	4 933 176,46	5 169 504,83
16.	4 933 107,91	5 169 383,61
17.	4 932 997,19	5 169 174,57
18.	4 932 662,52	5 169 096,25
19.	4 932 430,89	5 169 036,21
20.	4 932 435,40	5 169 011,13
21.	4 932 391,56	5 168 993,94
22.	4 932 169,43	5 168 813,25
23.	4 932 094,67	5 168 818,54
24.	4 932 064,77	5 168 871,99
25.	4 932 012,85	5 168 842,60
26.	4 931 999,58	5 168 848,15
27.	4 931 946,92	5 168 920,81
28.	4 931 912,39	5 168 920,15
29.	4 931 824,24	5 168 893,61
30.	4 931 806,35	5 168 907,36
31.	4 931 763,43	5 168 895,33
32.	4 931 706,91	5 168 908,28
33.	4 931 847,63	5 169 024,58
34.	4 931 888,74	5 169 031,01
35.	4 931 979,47	5 169 086,03
36.	4 932 219,75	5 169 427,81
37.	4 932 389,57	5 169 694,02
38.	4 932 503,71	5 169 662,56
39.	4 932 604,40	5 169 603,71
40.	4 932 752,07	5 169 553,82
41.	4 932 863,27	5 169 579,47
42.	4 932 966,18	5 169 642,59

43.	4 933 005,61	5 169 638,63
44.	4 933 038,73	5 169 641,60
45.	4 933 110,83	5 169 776,85
46.	4 933 167,95	5 169 960,49
47.	4 933 138,10	5 169 998,29
48.	4 932 835,12	5 170 217,74
49.	4 932 731,34	5 170 188,21
50.	4 932 678,68	5 170 221,54
51.	4 932 617,18	5 170 206,94
52.	4 932 564,87	5 170 203,36
53.	4 932 512,44	5 170 216,45
54.	4 932 450,11	5 170 190,31
55.	4 932 351,78	5 170 197,62
56.	4 932 344,08	5 170 228,76
57.	4 932 276,93	5 170 230,29
58.	4 932 190,60	5 170 222,09
59.	4 932 128,91	5 170 188,01
60.	4 932 040,13	5 170 112,34
61.	4 931 979,57	5 170 093,03
62.	4 931 940,47	5 170 098,97
63.	4 931 844,95	5 170 080,16
64.	4 931 718,41	5 170 139,81
65.	4 931 623,04	5 170 167,87
66.	4 931 190,29	5 170 086,30
67.	4 931 140,12	5 170 194,37
68.	4 931 110,85	5 170 226,88
69.	4 930 995,41	5 170 355,12
70.	4 930 915,28	5 170 404,30
71.	4 930 781,44	5 170 340,38

72.	4 930 523,11	5 170 476,75
73.	4 930 436,12	5 170 516,18
74.	4 930 331,21	5 170 570,16
75.	4 930 331,66	5 170 570,65
76.	4 930 250,63	5 170 612,91
77.	4 930 250,50	5 170 612,16
78.	4 930 113,22	5 170 685,79
79.	4 930 042,90	5 170 699,51
80.	4 929 992,59	5 170 709,09
81.	4 929 961,47	5 170 739,12
82.	4 929 924,16	5 170 738,78
83.	4 929 884,72	5 170 791,04
84.	4 929 797,38	5 170 823,71
85.	4 929 779,59	5 170 809,73
86.	4 929 758,43	5 170 808,55
87.	4 929 751,36	5 170 814,54
88.	4 929 734,78	5 170 823,51
89.	4 929 755,76	5 170 687,55
90.	4 929 808,08	5 170 585,78
91.	4 929 798,99	5 170 495,07
92.	4 929 883,63	5 170 324,51
93.	4 930 055,44	5 170 031,15
94.	4 930 120,21	5 169 964,83
95.	4 930 135,63	5 169 772,83
96.	4 930 137,77	5 169 729,96
97.	4 930 145,21	5 169 581,34
98.	4 930 145,98	5 169 581,74
99.	4 930 152,70	5 169 432,10
100.	4 930 162,30	5 169 316,06

101.	4 929 562,66	5 169 488,31
102.	4 929 517,11	5 169 505,35
103.	4 929 470,00	5 169 578,56
104.	4 929 361,21	5 169 724,55
105.	4 929 416,13	5 170 290,95
106.	4 929 373,33	5 170 340,46
107.	4 929 326,61	5 170 378,75
108.	4 929 266,47	5 170 578,65
109.	4 929 186,74	5 170 471,68
110.	4 928 688,15	5 170 119,64
111.	4 928 256,25	5 169 802,49
112.	4 927 943,49	5 169 684,91
113.	4 927 575,97	5 169 548,15
114.	4 927 247,17	5 169 391,93
115.	4 927 286,38	5 169 356,59
116.	4 927 303,42	5 169 319,00
117.	4 927 298,07	5 169 286,26
118.	4 927 282,21	5 169 259,58
119.	4 927 255,63	5 169 245,26
120.	4 927 171,25	5 169 225,99
121.	4 927 096,06	5 169 113,29
122.	4 927 102,30	5 169 091,24
123.	4 927 142,34	5 169 054,34
124.	4 927 133,47	5 169 032,63
125.	4 927 100,21	5 169 003,82
126.	4 927 101,58	5 168 933,17
127.	4 927 084,06	5 168 882,59
128.	4 927 043,05	5 168 820,97
129.	4 926 984,74	5 168 702,43

130.	4 926 974,61	5 168 670,37
131.	4 926 976,93	5 168 620,38
132.	4 926 959,67	5 168 587,30
133.	4 926 954,74	5 168 489,44
134.	4 926 972,65	5 168 319,23
135.	4 926 956,67	5 168 192,47
136.	4 926 957,81	5 168 155,16
137.	4 926 988,18	5 168 097,32
138.	4 927 025,09	5 168 059,51
139.	4 927 027,49	5 168 042,22
140.	4 926 998,50	5 168 023,75
141.	4 927 036,29	5 167 982,78
142.	4 927 111,05	5 167 901,71
143.	4 927 163,59	5 167 715,87
144.	4 927 329,93	5 167 627,24
145.	4 927 521,32	5 167 575,92
146.	4 927 710,17	5 167 607,91
147.	4 927 953,79	5 167 782,45
148.	4 928 124,84	5 167 556,84
149.	4 928 315,11	5 167 448,29
150.	4 928 372,43	5 167 431,81
151.	4 928 484,97	5 167 399,47
152.	4 928 667,38	5 167 287,52
153.	4 928 878,04	5 167 238,37
154.	4 928 919,49	5 167 250,76
155.	4 929 053,56	5 167 160,62
156.	4 929 288,22	5 167 244,05
157.	4 929 341,77	5 167 265,45
158.	4 929 399,08	5 167 602,45

159.	4 929 375,07	5 167 652,02
160.	4 929 500,44	5 167 664,46
161.	4 929 525,34	5 167 694,36
162.	4 929 525,95	5 167 760,56
163.	4 929 557,39	5 167 801,90
164.	4 929 549,27	5 167 814,38
165.	4 929 567,79	5 167 831,89
166.	4 929 617,95	5 167 819,66
167.	4 929 636,55	5 167 795,79
168.	4 929 697,91	5 167 845,99
169.	4 929 817,65	5 167 912,54
170.	4 929 843,34	5 167 935,92
171.	4 929 880,92	5 167 908,67
172.	4 929 980,86	5 167 984,21
173.	4 929 984,25	5 168 002,84
174.	4 929 977,68	5 168 010,45
175.	4 930 003,45	5 168 033,47
176.	4 930 031,08	5 168 030,08
177.	4 930 039,33	5 168 020,35
178.	4 930 074,84	5 168 088,16
179.	4 930 046,26	5 168 124,38
180.	4 930 068,89	5 168 181,20
181.	4 930 284,92	5 168 015,03
182.	4 930 378,91	5 167 949,74
183.	4 930 490,54	5 167 806,23
184.	4 930 575,55	5 167 700,49
185.	4 930 654,85	5 167 608,30
186.	4 930 666,34	5 167 594,97
187.	4 930 784,19	5 167 458,01

188.	4 931 366,11	5 167 440,91
189.	4 931 658,27	5 167 548,35
190.	4 931 904,53	5 167 668,13
191.	4 932 146,57	5 167 717,93
192.	4 932 334,36	5 167 706,73
193.	4 932 441,99	5 167 684,63
194.	4 932 722,92	5 167 674,54
195.	4 932 829,06	5 167 563,42
196.	4 932 904,73	5 167 357,65
197.	4 933 096,57	5 167 293,30
198.	4 933 258,45	5 167 329,83
199.	4 933 243,45	5 167 300,91
200.	4 933 270,30	5 167 283,84
201.	4 933 356,79	5 167 252,77
202.	4 933 415,25	5 167 245,75
203.	4 933 397,15	5 167 214,49
204.	4 933 394,74	5 167 189,53
205.	4 933 178,84	5 167 020,88
206.	4 932 997,50	5 166 743,69
207.	4 933 073,95	5 166 413,50
208.	4 932 946,49	5 166 076,01
209.	4 932 936,59	5 166 061,80
210.	4 932 951,08	5 165 978,45
211.	4 933 007,69	5 165 805,62
212.	4 933 057,11	5 165 683,24
213.	4 933 070,09	5 165 567,88
214.	4 933 096,79	5 165 318,13
215.	4 933 236,79	5 164 936,01
216.	4 933 271,29	5 164 898,95

217.	4 933 377,74	5 164 768,77
218.	4 933 538,79	5 164 631,92
219.	4 933 774,63	5 164 556,15
220.	4 934 001,67	5 164 327,21
221.	4 934 098,95	5 164 314,32
222.	4 934 212,60	5 164 286,03
223.	4 934 340,50	5 164 285,99
224.	4 934 457,62	5 164 299,91
225.	4 934 592,74	5 164 348,51
226.	4 934 675,96	5 164 406,29
227.	4 934 908,09	5 164 762,09
228.	4 935 245,67	5 165 227,55
229.	4 935 441,16	5 165 545,78
230.	4 935 554,29	5 165 492,42
231.	4 935 593,38	5 165 547,11
232.	4 935 605,61	5 165 602,43
233.	4 935 678,25	5 165 741,02
234.	4 935 841,93	5 165 636,13
235.	4 935 809,51	5 165 559,45
236.	4 935 779,59	5 165 473,13
237.	4 935 807,30	5 165 454,13
238.	4 935 808,96	5 165 335,05
239.	4 935 737,17	5 165 302,38
240.	4 935 746,34	5 165 239,79
241.	4 935 801,79	5 165 093,89
242.	4 936 118,79	5 165 009,12
243.	4 936 220,09	5 165 249,56
244.	4 936 267,36	5 165 284,91
245.	4 936 384,26	5 165 343,32

246.	4 936 459,13	5 165 373,09
247.	4 936 522,89	5 165 344,59
248.	4 936 567,47	5 165 240,05
249.	4 936 707,82	5 165 217,23
250.	4 936 850,24	5 165 209,16
251.	4 936 896,27	5 165 210,56
252.	4 937 023,36	5 165 296,53
253.	4 937 222,29	5 165 354,00
254.	4 937 577,25	5 165 666,17
255.	4 937 665,51	5 165 612,17
256.	4 937 714,37	5 165 573,29
257.	4 937 673,30	5 165 466,13
258.	4 937 556,28	5 165 461,88
259.	4 937 450,47	5 165 350,75
260.	4 937 474,71	5 165 180,66
261.	4 937 826,09	5 164 885,25
262.	4 937 987,81	5 164 869,55
263.	4 938 030,27	5 164 961,42
264.	4 938 110,29	5 165 045,67
265.	4 938 382,71	5 164 749,84
266.	4 938 426,20	5 164 809,34
267.	4 938 474,79	5 164 817,98
268.	4 938 574,75	5 164 976,32
269.	4 938 626,81	5 164 950,13
270.	4 938 672,88	5 164 963,05
271.	4 938 714,57	5 164 911,13
272.	4 938 777,63	5 165 095,34
273.	4 938 779,68	5 165 313,42
274.	4 938 761,89	5 165 449,29

275.	4 938 629,37	5 165 668,63
276.	4 938 549,47	5 165 736,08
277.	4 938 459,22	5 165 907,25
278.	4 938 338,27	5 166 044,14
279.	4 938 274,63	5 166 125,17
280.	4 938 236,17	5 166 187,55
281.	4 938 174,95	5 166 228,55
282.	4 938 165,13	5 166 263,59
283.	4 938 121,84	5 166 302,78
284.	4 938 055,43	5 166 331,33
285.	4 938 027,43	5 166 403,12
286.	4 937 872,36	5 166 473,84
287.	4 937 852,73	5 166 518,12
288.	4 937 787,01	5 166 563,34
289.	4 937 567,24	5 166 788,93
290.	4 937 452,58	5 166 927,97
291.	4 937 333,96	5 167 157,05
292.	4 937 309,21	5 167 173,38
293.	4 937 224,05	5 167 192,61
294.	4 936 992,67	5 167 278,43
295.	4 936 830,26	5 167 303,64
296.	4 936 759,37	5 167 336,42
297.	4 936 743,70	5 167 359,40
298.	4 936 730,11	5 167 367,20
299.	4 936 716,70	5 167 367,67
300.	4 936 687,40	5 167 351,68
301.	4 936 619,79	5 167 316,64
302.	4 936 574,73	5 167 364,89
303.	4 936 515,41	5 167 409,34

304.	4 936 437,59	5 167 455,96
305.	4 936 387,01	5 167 483,43
306.	4 936 337,51	5 167 504,23
307.	4 936 388,09	5 167 524,17
308.	4 936 542,13	5 167 563,83
309.	4 936 588,03	5 167 573,93
310.	4 936 675,19	5 167 527,88
311.	4 936 732,60	5 167 486,50
312.	4 936 772,76	5 167 475,14
313.	4 936 813,73	5 167 477,09
314.	4 936 879,98	5 167 518,66
315.	4 936 932,53	5 167 603,21
316.	4 936 889,84	5 167 740,05
317.	4 936 876,45	5 167 796,21
318.	4 936 879,39	5 167 828,75
319.	4 936 861,78	5 167 888,61
320.	4 936 881,67	5 167 900,57
321.	4 936 870,09	5 167 937,91
322.	4 936 859,99	5 167 956,39
323.	4 936 836,84	5 167 979,36
324.	4 936 820,26	5 167 979,12
325.	4 936 794,43	5 168 023,83
326.	4 936 685,09	5 168 389,45
327.	4 936 653,96	5 168 506,57
328.	4 936 680,79	5 168 633,41
329.	4 936 680,74	5 168 673,91
330.	4 936 510,82	5 168 818,93
331.	4 936 375,68	5 168 908,78
332.	4 936 160,78	5 169 182,84

333.	4 935 907,61	5 169 539,09
334.	4 935 138,86	5 169 585,46
335.	4 934 835,08	5 169 847,17
336.	4 934 628,84	5 169 924,13
337.	4 934 594,17	5 170 018,92
338.	4 934 577,23	5 170 018,93
339.	4 934 519,08	5 169 921,04
340.	4 934 468,21	5 169 861,91
341.	4 934 432,98	5 169 789,04
342.	4 934 382,37	5 169 730,33
343.	4 934 315,84	5 169 671,87
344.	4 934 265,21	5 169 639,37
345.	4 934 247,43	5 169 651,10
346.	4 934 277,67	5 169 711,93
347.	4 934 382,10	5 169 878,27
348.	4 934 459,96	5 169 990,79
349.	4 934 612,62	5 170 164,28
350.	4 934 954,59	5 170 614,25
351.	4 935 062,03	5 170 756,67
352.	4 934 820,42	5 170 935,86
353.	4 934 809,31	5 170 931,55
354.	4 934 700,01	5 170 977,17
355.	4 934 664,67	5 171 007,86
356.	4 934 666,96	5 171 041,03
357.	4 934 609,29	5 171 087,57
358.	4 934 023,03	5 170 692,52
359.	4 933 959,70	5 170 609,80
360.	4 933 922,59	5 170 572,92
361.	4 933 906,37	5 170 583,00

362.	4 933 880,59	5 170 602,04
363.	4 933 920,53	5 170 672,12
364.	4 933 954,26	5 170 691,71
365.	4 934 010,59	5 170 708,03
366.	4 934 023,03	5 170 692,52
1.	4 934 609,29	5 171 087,57
Участок 6		
1.	4 932 301,25	5 167 643,96
2.	4 932 282,92	5 167 641,28
3.	4 932 264,11	5 167 609,37
4.	4 932 262,04	5 167 573,84
5.	4 932 250,06	5 167 546,17
6.	4 932 218,97	5 167 533,57
7.	4 932 200,12	5 167 480,05
8.	4 932 130,00	5 167 305,55
9.	4 932 040,21	5 167 332,97
10.	4 931 848,47	5 167 376,71
11.	4 931 842,97	5 167 420,81
12.	4 931 829,33	5 167 425,17
13.	4 931 701,01	5 167 414,09
14.	4 931 599,27	5 167 416,27
15.	4 931 433,64	5 167 353,88
16.	4 931 272,31	5 167 286,32
17.	4 931 116,07	5 167 244,02
18.	4 930 937,92	5 167 238,41
19.	4 930 933,06	5 167 229,17
20.	4 930 913,96	5 167 214,71
21.	4 930 890,35	5 167 215,82
22.	4 930 878,30	5 167 223,24

23.	4 930 891,97	5 167 236,96
24.	4 930 779,04	5 167 233,43
25.	4 930 800,21	5 167 201,67
26.	4 930 820,22	5 167 213,46
27.	4 931 012,53	5 167 171,29
28.	4 931 126,59	5 167 168,04
29.	4 931 200,80	5 167 182,62
30.	4 931 151,53	5 167 144,99
31.	4 931 088,54	5 167 127,15
32.	4 931 010,72	5 167 126,36
33.	4 930 957,46	5 167 153,72
34.	4 930 878,18	5 167 175,12
35.	4 930 820,81	5 167 167,81
36.	4 930 972,88	5 166 965,12
37.	4 931 135,37	5 166 794,54
38.	4 931 214,99	5 166 710,42
39.	4 931 234,50	5 166 566,44
40.	4 931 113,14	5 166 557,24
41.	4 930 945,63	5 166 563,09
42.	4 930 926,38	5 166 528,47
43.	4 931 076,27	5 166 330,41
44.	4 931 098,00	5 166 347,34
45.	4 931 112,99	5 166 337,88
46.	4 931 076,38	5 166 171,55
47.	4 931 238,42	5 166 223,30
48.	4 931 255,29	5 166 181,33
49.	4 931 221,96	5 166 130,21
50.	4 931 173,35	5 166 055,70
51.	4 931 193,86	5 165 982,45

52.	4 931 209,63	5 165 934,50
53.	4 931 201,61	5 165 911,21
54.	4 931 220,97	5 165 849,05
55.	4 931 167,77	5 165 822,80
56.	4 931 148,15	5 165 789,63
57.	4 931 178,21	5 165 741,31
58.	4 931 216,68	5 165 704,37
59.	4 931 226,53	5 165 564,08
60.	4 931 145,22	5 165 496,47
61.	4 931 152,14	5 165 399,78
62.	4 931 098,67	5 165 330,63
63.	4 931 153,45	5 165 175,84
64.	4 931 247,38	5 164 961,88
65.	4 931 490,59	5 164 437,97
66.	4 931 566,35	5 164 324,33
67.	4 931 620,77	5 164 259,29
68.	4 931 587,09	5 164 113,69
69.	4 931 583,39	5 164 079,43
70.	4 931 637,34	5 164 062,58
71.	4 931 741,25	5 164 032,05
72.	4 931 846,39	5 163 963,71
73.	4 932 024,67	5 163 867,13
74.	4 932 137,66	5 163 850,87
75.	4 932 219,62	5 163 798,25
76.	4 932 333,50	5 163 793,51
77.	4 932 473,12	5 163 759,74
78.	4 932 620,96	5 163 700,07
79.	4 932 756,17	5 163 680,42
80.	4 932 872,86	5 163 712,92

81.	4 932 957,38	5 163 742,82
82.	4 933 078,97	5 163 743,14
83.	4 933 151,61	5 163 863,85
84.	4 933 218,34	5 163 913,46
85.	4 933 249,67	5 163 922,70
86.	4 933 231,80	5 164 018,09
87.	4 933 284,46	5 164 044,42
88.	4 933 326,09	5 164 098,46
89.	4 933 357,25	5 164 120,54
90.	4 933 438,56	5 164 150,12
91.	4 933 529,67	5 164 169,09
92.	4 933 581,08	5 164 203,16
93.	4 933 572,00	5 164 254,37
94.	4 933 573,46	5 164 281,73
95.	4 933 581,90	5 164 295,46
96.	4 933 590,88	5 164 315,46
97.	4 933 589,88	5 164 330,65
98.	4 933 578,12	5 164 351,14
99.	4 933 562,85	5 164 361,38
100.	4 933 501,80	5 164 392,55
101.	4 933 487,66	5 164 423,71
102.	4 933 466,21	5 164 451,88
103.	4 933 479,02	5 164 458,93
104.	4 933 492,49	5 164 459,37
105.	4 933 495,75	5 164 465,72
106.	4 933 482,84	5 164 475,84
107.	4 933 472,52	5 164 479,79
108.	4 933 449,79	5 164 510,66
109.	4 933 428,42	5 164 546,64

110.	4 933 425,80	5 164 563,34
111.	4 933 432,99	5 164 570,89
112.	4 933 401,93	5 164 591,09
113.	4 933 377,08	5 164 581,08
114.	4 933 214,12	5 164 499,31
115.	4 933 179,32	5 164 483,57
116.	4 932 910,33	5 165 874,86
117.	4 932 923,17	5 165 898,57
118.	4 932 912,24	5 165 916,92
119.	4 932 865,18	5 165 975,53
120.	4 932 851,27	5 166 049,82
121.	4 932 682,60	5 166 504,40
122.	4 932 736,16	5 166 627,55
123.	4 932 733,93	5 166 704,49
124.	4 932 755,42	5 166 756,07
125.	4 932 762,82	5 166 773,84
126.	4 932 769,70	5 166 815,96
127.	4 932 779,80	5 166 883,05
128.	4 932 785,88	5 166 924,65
129.	4 932 782,25	5 166 961,29
130.	4 932 780,25	5 166 981,50
131.	4 932 728,92	5 167 011,97
132.	4 932 612,43	5 167 009,79
133.	4 932 598,36	5 167 018,58
134.	4 932 595,91	5 167 065,87
135.	4 932 612,41	5 167 088,42
136.	4 932 664,09	5 167 143,43
137.	4 932 676,53	5 167 177,75
138.	4 932 677,96	5 167 181,78

139.	4 932 726,49	5 167 315,88
140.	4 932 750,67	5 167 346,02
141.	4 932 763,24	5 167 453,63
142.	4 932 763,18	5 167 507,63
143.	4 932 734,71	5 167 555,21
144.	4 932 690,30	5 167 604,68
145.	4 932 558,50	5 167 610,51
146.	4 932 534,34	5 167 609,93
147.	4 932 447,30	5 167 617,40
148.	4 932 337,36	5 167 642,24
1.	4 932 301,25	5 167 643,96
Участок 7		
1.	4 936 314,96	5 163 265,58
2.	4 936 179,97	5 163 296,58
3.	4 936 080,11	5 163 315,70
4.	4 935 820,17	5 163 408,64
5.	4 935 828,63	5 163 462,90
6.	4 935 881,11	5 163 469,17
7.	4 935 918,76	5 163 463,54
8.	4 935 996,26	5 163 425,28
9.	4 936 070,98	5 163 412,06
10.	4 936 211,52	5 163 351,33
11.	4 936 355,55	5 163 311,62
12.	4 936 376,08	5 163 334,63
13.	4 936 482,67	5 163 310,21
14.	4 936 504,73	5 163 309,94
15.	4 936 521,40	5 163 308,37
16.	4 936 519,92	5 163 327,92
17.	4 936 526,97	5 163 341,41

18.	4 936 544,08	5 163 384,51
19.	4 936 554,92	5 163 403,21
20.	4 936 588,29	5 163 411,41
21.	4 936 603,42	5 163 449,17
22.	4 936 594,18	5 163 471,47
23.	4 936 566,33	5 163 494,68
24.	4 936 538,14	5 163 504,57
25.	4 936 498,19	5 163 528,74
26.	4 936 513,68	5 163 571,82
27.	4 936 695,67	5 163 634,91
28.	4 936 689,92	5 163 660,30
29.	4 936 611,97	5 163 750,91
30.	4 936 575,38	5 163 779,17
31.	4 936 507,17	5 163 784,23
32.	4 936 456,16	5 163 798,29
33.	4 936 413,92	5 163 820,55
34.	4 936 361,05	5 163 826,34
35.	4 936 303,85	5 163 852,92
36.	4 936 268,93	5 163 860,59
37.	4 936 225,58	5 163 858,20
38.	4 936 180,54	5 163 833,25
39.	4 936 145,63	5 163 823,71
40.	4 936 025,92	5 163 850,48
41.	4 935 973,39	5 163 854,15
42.	4 935 942,57	5 163 848,98
43.	4 935 923,78	5 163 866,41
44.	4 935 916,46	5 163 785,12
45.	4 935 642,77	5 163 839,07
46.	4 935 327,35	5 163 867,92

47.	4 935 200,39	5 163 928,75
48.	4 935 116,00	5 163 935,71
49.	4 934 875,54	5 163 928,73
50.	4 934 779,92	5 163 899,97
51.	4 934 670,13	5 163 841,01
52.	4 934 531,62	5 163 747,41
53.	4 934 523,18	5 163 724,91
54.	4 934 489,44	5 163 688,36
55.	4 934 463,46	5 163 672,34
56.	4 934 405,07	5 163 568,63
57.	4 934 338,63	5 163 490,46
58.	4 934 282,51	5 163 443,08
59.	4 934 228,67	5 163 428,85
60.	4 934 184,89	5 163 432,15
61.	4 934 083,06	5 163 298,63
62.	4 934 137,16	5 163 240,05
63.	4 934 131,21	5 163 218,69
64.	4 934 160,86	5 163 189,32
65.	4 934 153,24	5 163 162,09
66.	4 934 140,80	5 163 148,13
67.	4 934 107,60	5 163 091,51
68.	4 934 081,55	5 163 060,53
69.	4 934 067,72	5 162 986,84
70.	4 933 990,63	5 162 975,21
71.	4 933 928,14	5 163 005,71
72.	4 933 841,75	5 162 909,09
73.	4 933 831,82	5 162 887,59
74.	4 933 872,25	5 162 755,80
75.	4 933 849,50	5 162 656,48

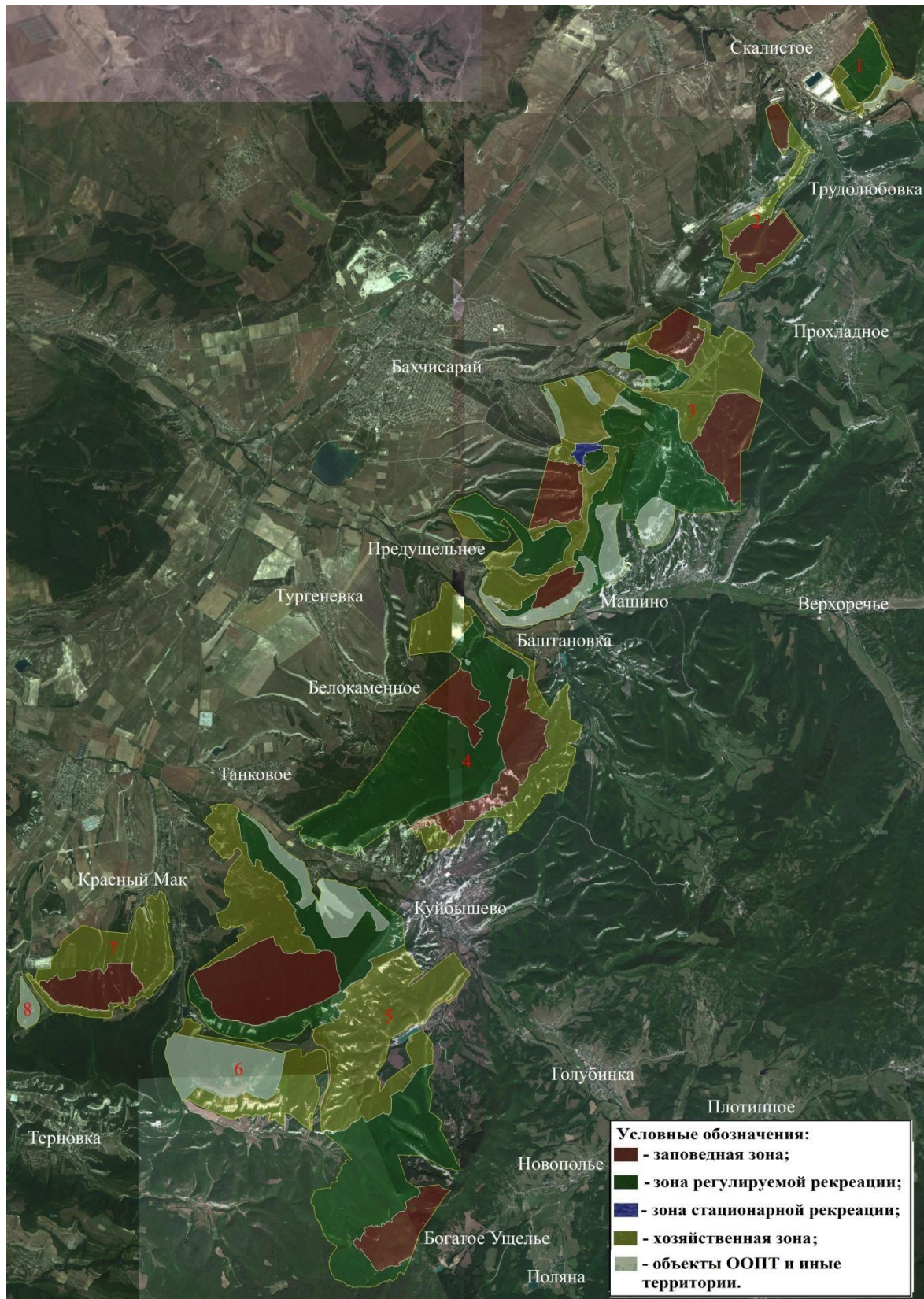
76.	4 933 957,37	5 162 592,29
77.	4 933 958,47	5 162 555,91
78.	4 933 929,53	5 162 571,57
79.	4 933 912,33	5 162 550,52
80.	4 933 907,71	5 162 463,01
81.	4 933 864,12	5 162 460,35
82.	4 933 848,08	5 162 443,31
83.	4 933 813,71	5 162 442,27
84.	4 933 798,04	5 162 413,31
85.	4 933 732,29	5 162 420,56
86.	4 933 656,50	5 162 409,63
87.	4 933 631,42	5 162 343,35
88.	4 933 641,29	5 162 215,24
89.	4 933 667,47	5 161 864,95
90.	4 933 693,63	5 161 745,14
91.	4 933 759,50	5 161 549,04
92.	4 933 776,15	5 161 385,93
93.	4 933 796,54	5 161 307,66
94.	4 933 797,82	5 161 123,50
95.	4 933 817,34	5 161 037,07
96.	4 933 837,79	5 160 985,41
97.	4 933 856,17	5 160 958,51
98.	4 933 899,08	5 160 929,71
99.	4 933 905,63	5 160 888,87
100.	4 933 988,72	5 160 836,51
101.	4 933 991,71	5 160 848,71
102.	4 934 059,01	5 160 805,18
103.	4 934 058,02	5 160 783,82
104.	4 934 151,13	5 160 717,69

105.	4 934 398,13	5 160 530,99
106.	4 934 418,37	5 160 519,62
107.	4 934 445,67	5 160 517,95
108.	4 934 526,45	5 160 476,87
109.	4 934 568,02	5 160 438,16
110.	4 934 737,39	5 160 334,68
111.	4 934 775,79	5 160 408,10
112.	4 934 705,38	5 160 453,53
113.	4 934 695,57	5 160 493,17
114.	4 934 671,57	5 160 510,45
115.	4 934 636,33	5 160 497,71
116.	4 934 623,53	5 160 496,79
117.	4 934 609,18	5 160 538,17
118.	4 934 562,64	5 160 576,49
119.	4 934 532,74	5 160 602,21
120.	4 934 501,71	5 160 636,39
121.	4 934 435,44	5 160 676,79
122.	4 934 444,51	5 160 692,05
123.	4 934 493,04	5 160 658,00
124.	4 934 521,84	5 160 676,64
125.	4 934 535,51	5 160 667,60
126.	4 934 557,91	5 160 670,33
127.	4 934 559,29	5 160 662,74
128.	4 934 522,98	5 160 638,37
129.	4 934 540,36	5 160 609,28
130.	4 934 576,37	5 160 587,68
131.	4 934 599,93	5 160 598,30
132.	4 934 612,00	5 160 571,71
133.	4 934 624,41	5 160 576,10

134.	4 934 764,43	5 160 602,63
135.	4 934 793,65	5 160 617,29
136.	4 934 858,96	5 160 628,83
137.	4 934 864,47	5 160 788,73
138.	4 934 873,79	5 160 951,04
139.	4 934 904,29	5 160 940,87
140.	4 934 965,04	5 160 944,81
141.	4 935 012,71	5 160 944,29
142.	4 935 147,97	5 161 001,38
143.	4 935 194,22	5 161 068,97
144.	4 935 397,04	5 161 211,55
145.	4 935 530,87	5 161 233,86
146.	4 935 908,11	5 161 753,77
147.	4 935 742,70	5 162 263,99
148.	4 935 736,51	5 162 336,59
149.	4 935 677,76	5 162 870,93
150.	4 935 680,88	5 162 898,83
151.	4 935 901,16	5 162 970,47
152.	4 935 997,33	5 163 029,02
153.	4 936 124,95	5 163 046,16
154.	4 936 183,72	5 163 045,55
155.	4 936 287,47	5 163 094,41
156.	4 936 320,04	5 163 132,47
157.	4 936 312,50	5 163 162,69
158.	4 936 281,94	5 163 179,66
159.	4 936 328,59	5 163 256,45
1.	4 936 314,96	5 163 265,58
Участок 8		
1.	4 933 924,70	5 160 661,91

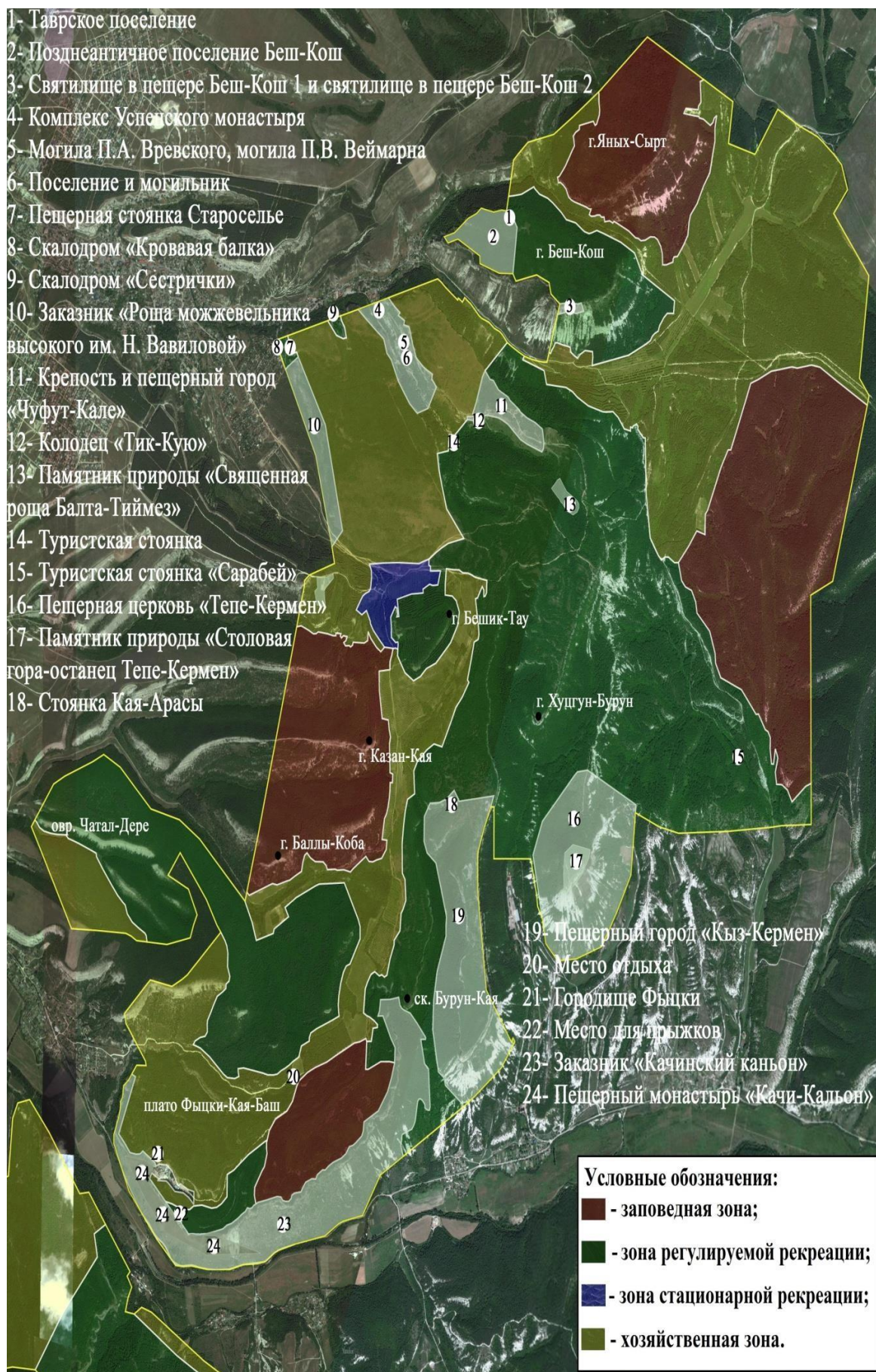
2.	4 933 751,31	5 160 650,24
3.	4 933 717,85	5 160 646,88
4.	4 933 679,29	5 160 622,04
5.	4 933 584,63	5 160 582,63
6.	4 933 514,01	5 160 496,75
7.	4 933 415,71	5 160 325,34
8.	4 933 501,75	5 160 172,07
9.	4 933 646,98	5 160 109,83
10.	4 933 778,78	5 160 109,83
11.	4 933 906,17	5 160 112,14
12.	4 933 990,35	5 160 159,82
13.	4 934 085,95	5 160 194,46
14.	4 934 696,03	5 160 202,39
15.	4 934 685,20	5 160 261,50
16.	4 934 680,88	5 160 264,42
17.	4 934 670,62	5 160 251,71
18.	4 934 449,72	5 160 375,34
19.	4 934 147,84	5 160 570,52
20.	4 933 999,06	5 160 649,75
1.	4 933 924,70	5 160 661,91

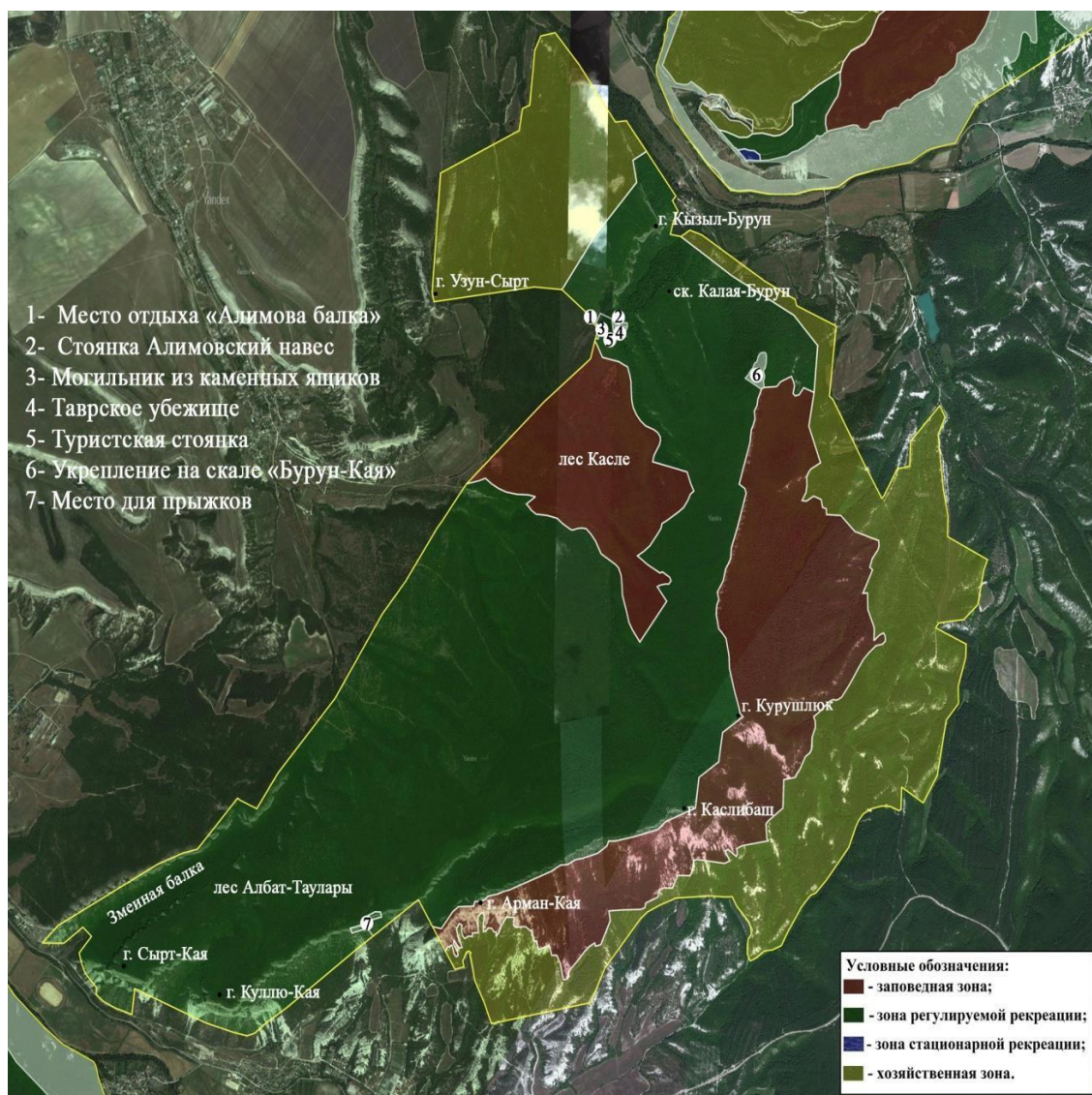
Приложение №2
к Положению
о ландшафтно-рекреационном парке

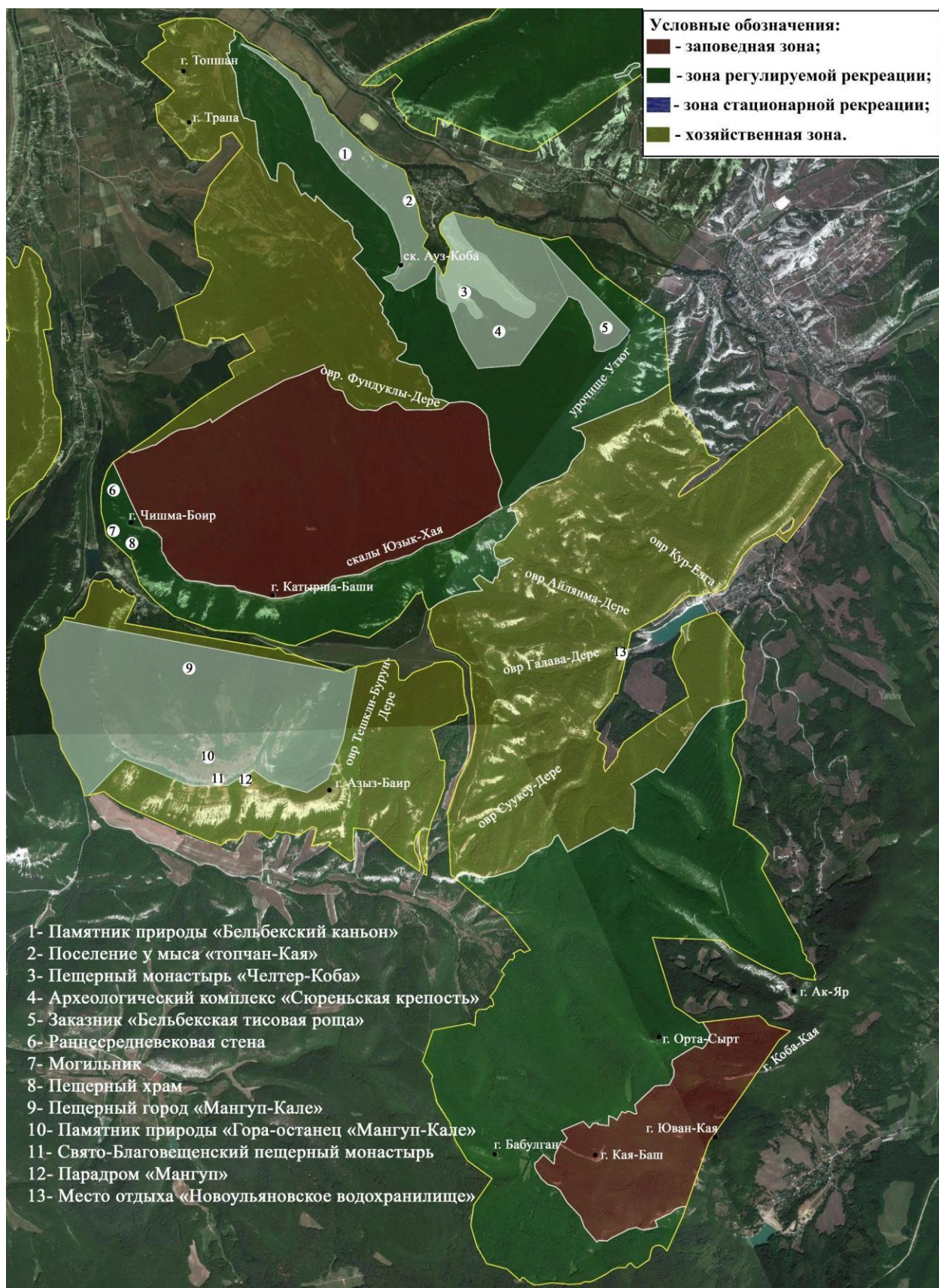


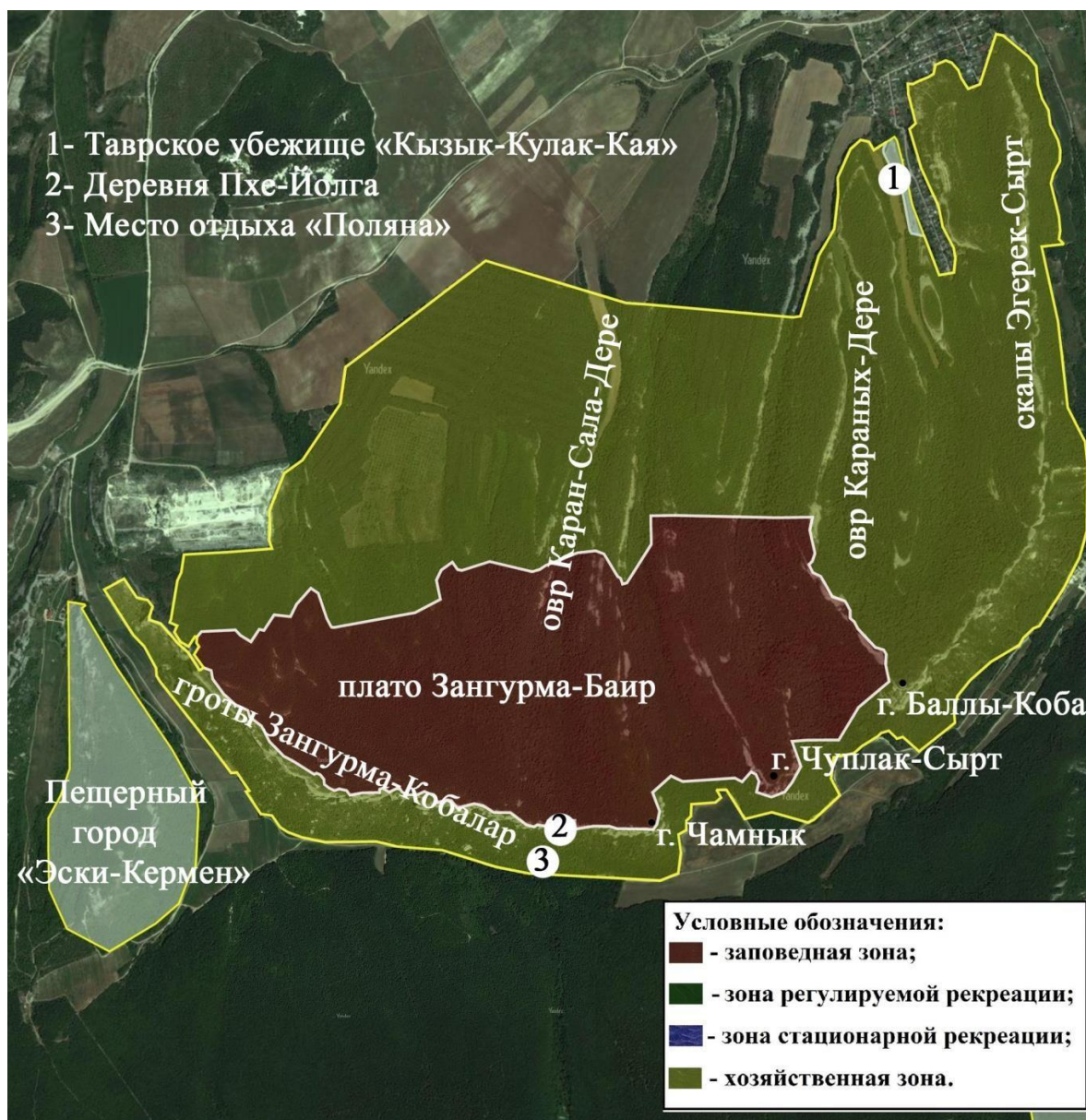
регионального значения
«Бахчисарай»

-
1. Место отдыха
2. Пещерный город «Бакла»
3. Памятник природы «Бакла»
- г. Янгыз-Кая
г. Бектемир-Кая
г. Каменная
овр. Борлуклы-Джанлы
- Условные обозначения:
 ■ - заповедная зона;
 ■ - зона регулируемой рекреации;
 ■ - зона стационарной рекреации;
 ■ - хозяйственная зона.









**Сведения о характерных точках границ функциональных
зон ландшафтно-рекреационного парка регионального значения
«Бахчисарай»**

Зона регулируемой рекреации, участок №1, площадь 123,01 га

№	X	Y
1	4 957 314,37	5 181 242,48
2	4 957 002,53	5 181 000,70
3	4 956 944,68	5 181 022,75
4	4 956 732,70	5 180 839,91
5	4 956 465,37	5 180 545,78
6	4 956 444,79	5 180 543,56
7	4 956 398,65	5 180 511,01
8	4 956 390,66	5 180 513,84
9	4 956 379,62	5 180 573,25
10	4 956 383,86	5 180 578,34
11	4 956 360,94	5 180 611,44
12	4 956 335,47	5 180 632,66
13	4 956 288,79	5 180 663,22
14	4 956 218,33	5 180 725,18
15	4 956 182,67	5 180 761,67
16	4 956 148,72	5 180 777,80
17	4 956 105,44	5 180 719,24
18	4 956 067,25	5 180 670,01
19	4 956 046,04	5 180 641,15
20	4 956 001,91	5 180 614,84
21	4 955 954,38	5 180 596,17
22	4 955 928,90	5 180 653,89
23	4 955 894,10	5 180 700,57
24	4 955 871,18	5 180 727,73
25	4 955 857,90	5 180 734,29
26	4 955 800,72	5 180 762,53
27	4 955 755,73	5 180 814,30
28	4 955 710,74	5 180 814,30
29	4 955 678,48	5 180 845,71
30	4 955 651,32	5 180 871,17
31	4 955 590,20	5 180 917,00
32	4 955 573,22	5 180 925,49
33	4 955 540,12	5 180 935,68
34	4 955 507,50	5 180 959,26
35	4 955 493,43	5 180 986,60
36	4 955 488,33	5 181 009,52
37	4 955 487,48	5 181 039,22
38	4 955 539,24	5 181 135,98
39	4 955 603,73	5 181 225,94
40	4 955 674,16	5 181 309,97
41	4 955 719,14	5 181 341,37

№	X	Y
42	4 955 813,35	5 181 385,50
43	4 955 851,54	5 181 403,33
44	4 955 896,52	5 181 436,43
45	4 955 921,98	5 181 457,65
46	4 955 899,92	5 181 462,74
47	4 955 872,75	5 181 504,33
48	4 955 906,70	5 181 523,85
49	4 955 910,93	5 181 556,10
50	4 955 929,61	5 181 557,80
51	4 955 979,69	5 181 541,67
52	4 956 035,71	5 181 545,91
53	4 956 101,06	5 181 559,49
54	4 956 200,36	5 181 589,20
55	4 956 232,18	5 181 617,53
56	4 956 257,22	5 181 663,88
57	4 956 292,86	5 181 707,17
58	4 956 302,20	5 181 688,50
59	4 956 328,35	5 181 688,80
60	4 956 338,70	5 181 665,58
61	4 956 350,58	5 181 669,82
62	4 956 352,27	5 181 715,66
63	4 956 367,55	5 181 721,60
64	4 956 440,41	5 181 705,48
65	4 956 500,82	5 181 681,70
66	4 956 576,37	5 181 626,53
67	4 956 674,87	5 181 592,18
68	4 956 777,54	5 181 564,57
69	4 956 851,38	5 181 550,99
70	4 956 895,52	5 181 552,69
71	4 956 923,53	5 181 547,59
72	4 956 937,96	5 181 532,32
73	4 957 034,73	5 181 463,57
74	4 957 073,87	5 181 447,61
75	4 957 119,62	5 181 421,98
76	4 957 235,91	5 181 382,93
77	4 957 257,98	5 181 360,87
78	4 957 307,22	5 181 305,70
79	4 957 337,29	5 181 266,70
80	4 957 323,43	5 181 249,51
1	4 957 314,37	5 181 242,48

**Зона регулируемой рекреации, участок №3, участок 1, площадь
86,47 га**

№	X	Y
1	4 949 146,58	5 175 303,41
2	4 949 100,25	5 175 329,54
3	4 949 135,71	5 175 519,13
4	4 949 085,65	5 175 631,93
5	4 949 013,16	5 175 647,71
6	4 948 950,38	5 175 726,25
7	4 948 955,56	5 175 823,84
8	4 948 945,92	5 175 887,90
9	4 948 951,86	5 175 922,69
10	4 948 899,23	5 175 943,49
11	4 948 886,93	5 175 875,17
12	4 948 902,32	5 175 801,17
13	4 948 891,62	5 175 755,92
14	4 948 884,04	5 175 703,61
15	4 948 647,17	5 175 622,74
16	4 948 641,25	5 175 637,10
17	4 948 659,92	5 175 647,28
18	4 948 681,14	5 175 665,95
19	4 948 705,75	5 175 679,53
20	4 948 707,45	5 175 697,36
21	4 948 693,01	5 175 744,04
22	4 948 682,82	5 175 793,27
23	4 948 676,02	5 175 816,18
24	4 948 646,31	5 175 819,58
25	4 948 624,24	5 175 849,28
26	4 948 605,56	5 175 883,23
27	4 948 626,78	5 175 900,21
28	4 948 653,08	5 175 951,98
29	4 948 644,58	5 176 019,03
30	4 948 613,18	5 176 021,58
31	4 948 558,01	5 176 014,79
32	4 948 592,87	5 176 215,77
33	4 948 616,11	5 176 347,06
34	4 948 675,91	5 176 490,93
35	4 948 691,61	5 176 524,46
36	4 948 704,55	5 176 547,37

№	X	Y
37	4 948 730,61	5 176 565,55
38	4 948 746,77	5 176 586,42
39	4 948 761,62	5 176 619,09
40	4 948 799,39	5 176 635,22
41	4 948 817,48	5 176 651,11
42	4 948 844,79	5 176 672,14
43	4 948 871,52	5 176 703,96
44	4 948 870,24	5 176 761,68
45	4 948 949,17	5 176 771,86
46	4 949 116,93	5 176 483,91
47	4 949 255,83	5 176 413,21
48	4 949 325,97	5 176 288,64
49	4 949 381,22	5 176 140,02
50	4 949 403,65	5 176 072,34
51	4 949 389,39	5 176 023,69
52	4 949 385,15	5 176 001,62
53	4 949 398,73	5 175 958,76
54	4 949 426,75	5 175 919,29
55	4 949 454,15	5 175 882,09
56	4 949 477,28	5 175 794,95
57	4 949 523,95	5 175 749,87
58	4 949 584,75	5 175 674,44
59	4 949 614,43	5 175 629,06
60	4 949 641,22	5 175 554,74
61	4 949 675,94	5 175 512,86
62	4 949 688,26	5 175 504,95
63	4 949 643,70	5 175 390,94
64	4 949 636,49	5 175 322,62
65	4 949 632,66	5 175 273,09
66	4 949 542,06	5 175 253,09
67	4 949 512,13	5 175 303,62
68	4 949 436,60	5 175 346,50
69	4 949 314,52	5 175 329,08
1	4 949 146,58	5 175 303,41

Зона регулируемой рекреации, участок №3, участок 2, площадь 697,31 га

№	X	Y	№	X	Y
1	4 945 145,40	5 174 615,10	51	4 944 516,21	5 173 982,00
2	4 945 120,34	5 174 619,15	52	4 944 516,36	5 174 027,89
3	4 945 079,09	5 174 613,94	53	4 944 376,06	5 174 096,64
4	4 945 004,72	5 174 612,51	54	4 944 316,12	5 174 134,52
5	4 944 788,75	5 174 528,20	55	4 944 221,21	5 174 128,97
6	4 944 605,15	5 174 491,83	56	4 944 228,27	5 174 081,37
7	4 944 420,84	5 174 480,55	57	4 944 229,98	5 174 003,07
8	4 944 154,79	5 174 527,17	58	4 944 184,04	5 173 887,32
9	4 944 116,94	5 174 577,70	59	4 944 184,04	5 173 863,49
10	4 944 069,62	5 174 588,91	60	4 944 358,34	5 173 877,09
11	4 943 956,29	5 174 732,56	61	4 944 359,37	5 173 919,66
12	4 943 961,53	5 174 803,53	62	4 944 441,07	5 173 936,68
13	4 943 631,79	5 174 196,17	63	4 944 444,47	5 173 975,83
14	4 943 682,64	5 174 179,66	64	4 944 463,20	5 173 977,54
15	4 943 705,47	5 174 175,76	65	4 944 487,03	5 173 948,60
16	4 943 736,18	5 174 184,25	66	4 944 509,75	5 173 909,96
17	4 943 759,17	5 174 185,53	67	4 944 521,09	5 173 880,51
18	4 943 769,92	5 174 190,37	68	4 944 538,11	5 173 851,57
19	4 943 800,71	5 174 277,38	69	4 944 689,61	5 173 870,29
20	4 943 816,96	5 174 290,75	70	4 944 728,76	5 173 890,72
21	4 943 835,68	5 174 302,54	71	4 944 778,13	5 173 923,06
22	4 943 850,72	5 174 309,09	72	4 944 795,14	5 173 958,81
23	4 943 973,32	5 174 334,64	73	4 944 767,90	5 173 999,66
24	4 943 987,21	5 174 344,70	74	4 944 774,71	5 174 023,49
25	4 943 989,63	5 174 358,88	75	4 944 759,39	5 174 045,62
26	4 943 985,13	5 174 367,48	76	4 944 771,30	5 174 069,45
27	4 943 979,53	5 174 377,15	77	4 944 872,58	5 174 100,09
28	4 943 952,54	5 174 399,43	78	4 944 959,39	5 174 138,39
29	4 943 932,50	5 174 399,58	79	4 944 988,77	5 174 139,51
30	4 943 923,04	5 174 411,88	80	4 945 047,05	5 174 193,71
31	4 943 916,23	5 174 428,05	81	4 945 154,29	5 174 205,63
32	4 943 917,61	5 174 440,58	82	4 945 181,18	5 174 224,54
33	4 943 938,05	5 174 447,50	83	4 945 237,70	5 174 251,59
34	4 943 977,17	5 174 445,87	84	4 945 367,07	5 174 246,48
35	4 944 175,50	5 174 437,58	85	4 945 407,93	5 174 222,65
36	4 944 187,28	5 174 426,62	86	4 945 595,18	5 174 224,35
37	4 944 198,95	5 174 411,63	87	4 945 705,82	5 174 239,67
38	4 944 210,51	5 174 402,08	88	4 945 796,04	5 174 256,69
39	4 944 362,26	5 174 370,34	89	4 945 870,71	5 174 279,18
40	4 944 361,94	5 174 414,36	90	4 945 885,07	5 174 307,92
41	4 944 374,39	5 174 414,61	91	4 945 903,27	5 174 344,35
42	4 944 465,80	5 174 337,47	92	4 946 047,12	5 174 339,24
43	4 944 529,32	5 174 276,96	93	4 946 108,81	5 174 375,19
44	4 944 547,66	5 174 225,70	94	4 946 178,69	5 174 463,15
45	4 944 560,05	5 174 201,49	95	4 946 213,06	5 174 527,34
46	4 944 580,42	5 174 185,05	96	4 946 193,30	5 174 599,45
47	4 944 630,46	5 174 174,64	97	4 946 350,93	5 174 685,64
48	4 944 618,96	5 174 098,33	98	4 946 439,44	5 174 731,60
49	4 944 618,57	5 174 008,12	99	4 946 499,49	5 174 788,46
50	4 944 546,75	5 173 996,90	100	4 946 592,63	5 174 852,46

№	X	Y	№	X	Y
101	4 946 609,12	5 174 839,69	151	4 947 157,85	5 174 339,23
102	4 946 734,32	5 174 875,89	152	4 947 159,54	5 174 400,51
103	4 946 844,34	5 174 905,02	153	4 947 162,09	5 174 446,47
104	4 946 860,68	5 174 942,71	154	4 947 185,92	5 174 444,77
105	4 946 892,86	5 174 950,08	155	4 947 215,70	5 174 506,05
106	4 946 931,37	5 174 947,78	156	4 947 207,19	5 174 534,14
107	4 947 116,92	5 174 922,25	157	4 947 209,74	5 174 580,95
108	4 947 120,32	5 174 940,97	158	4 947 297,40	5 174 607,33
109	4 947 191,81	5 174 985,23	159	4 947 297,38	5 174 515,60
110	4 947 169,68	5 174 998,85	160	4 947 327,40	5 174 516,58
111	4 947 128,83	5 174 998,85	161	4 947 334,86	5 174 500,94
112	4 947 130,53	5 175 010,76	162	4 947 371,73	5 174 503,25
113	4 947 152,65	5 175 024,38	163	4 947 413,16	5 174 568,18
114	4 947 195,21	5 175 026,08	164	4 947 442,09	5 174 621,80
115	4 947 229,26	5 175 029,49	165	4 947 468,47	5 174 682,23
116	4 947 236,07	5 174 992,04	166	4 947 495,88	5 174 824,31
117	4 947 251,40	5 174 922,25	167	4 947 684,60	5 174 671,10
118	4 947 266,31	5 174 888,59	168	4 947 852,02	5 174 624,73
119	4 947 277,79	5 174 860,11	169	4 947 933,96	5 174 605,76
120	4 947 281,20	5 174 809,05	170	4 948 032,80	5 174 592,19
121	4 947 299,93	5 174 776,70	171	4 948 048,23	5 174 693,51
122	4 947 301,64	5 174 726,49	172	4 948 150,48	5 174 703,80
123	4 947 309,31	5 174 660,95	173	4 948 144,11	5 174 752,14
124	4 947 216,54	5 174 649,04	174	4 948 241,70	5 174 871,25
125	4 947 145,04	5 174 646,49	175	4 948 229,30	5 174 956,61
126	4 947 141,23	5 174 676,33	176	4 948 234,81	5 175 006,43
127	4 947 136,79	5 174 711,19	177	4 948 250,03	5 175 023,08
128	4 947 107,27	5 174 746,38	178	4 948 256,91	5 175 018,29
129	4 947 035,37	5 174 774,03	179	4 948 263,64	5 175 034,35
130	4 946 954,05	5 174 757,30	180	4 948 264,12	5 175 055,61
131	4 946 844,69	5 174 690,78	181	4 948 247,17	5 175 150,51
132	4 946 719,55	5 174 554,25	182	4 948 231,19	5 175 189,33
133	4 946 687,07	5 174 466,96	183	4 948 203,96	5 175 239,86
134	4 946 638,73	5 174 411,70	184	4 948 106,82	5 175 351,22
135	4 946 612,63	5 174 348,33	185	4 948 076,91	5 175 409,35
136	4 946 665,00	5 174 271,03	186	4 948 024,87	5 175 545,79
137	4 946 773,29	5 174 204,91	187	4 948 046,71	5 175 560,62
138	4 946 814,01	5 174 208,96	188	4 948 084,03	5 175 565,52
139	4 946 848,90	5 174 212,42	189	4 948 167,91	5 175 553,12
140	4 946 858,26	5 174 209,02	190	4 948 210,32	5 175 488,38
141	4 946 855,71	5 174 189,44	191	4 948 240,49	5 175 415,24
142	4 946 888,06	5 174 151,14	192	4 948 278,07	5 175 356,39
143	4 946 947,64	5 174 152,84	193	4 948 296,18	5 175 341,41
144	4 947 015,73	5 174 147,73	194	4 948 353,66	5 175 261,66
145	4 947 081,08	5 174 190,77	195	4 948 375,20	5 175 245,03
146	4 947 071,05	5 174 204,76	196	4 948 412,12	5 175 175,13
147	4 947 036,15	5 174 211,57	197	4 948 423,51	5 175 155,78
148	4 947 017,43	5 174 203,91	198	4 948 480,35	5 175 113,42
149	4 947 019,13	5 174 222,63	199	4 948 489,39	5 175 082,13
150	4 947 127,22	5 174 209,01	200	4 948 544,56	5 175 038,04

№	X	Y	251	4 946 192,26	5 177 593,06
201	4 948 607,26	5 175 112,72	252	4 946 122,47	5 177 589,65
202	4 948 716,65	5 175 242,99	253	4 946 028,84	5 177 599,87
203	4 948 684,84	5 175 293,54	254	4 946 027,13	5 177 618,59
204	4 948 654,75	5 175 346,54	255	4 946 122,46	5 177 637,31
205	4 948 628,92	5 175 395,44	256	4 946 064,58	5 177 659,44
206	4 948 605,86	5 175 382,87	257	4 945 976,06	5 177 633,91
207	4 948 584,64	5 175 441,79	258	4 945 899,46	5 177 644,13
208	4 948 534,06	5 175 575,27	259	4 945 897,75	5 177 679,87
209	4 948 446,89	5 175 596,36	260	4 945 896,05	5 177 693,49
210	4 948 424,79	5 175 772,90	261	4 945 862,00	5 177 742,85
211	4 948 397,62	5 175 830,62	262	4 945 787,09	5 177 782,01
212	4 948 361,96	5 175 874,75	263	4 945 882,41	5 177 909,67
213	4 948 305,93	5 175 973,21	264	4 945 899,40	5 177 958,61
214	4 948 266,86	5 176 102,22	265	4 945 641,96	5 177 954,58
215	4 948 263,46	5 176 135,74	266	4 945 639,16	5 177 682,30
216	4 948 265,15	5 176 197,28	267	4 945 631,45	5 177 595,21
217	4 948 227,80	5 176 244,81	268	4 945 613,34	5 177 193,57
218	4 948 154,79	5 176 298,70	269	4 945 609,93	5 176 744,75
219	4 948 140,35	5 176 355,57	270	4 945 653,01	5 176 570,01
220	4 948 165,43	5 176 356,06	271	4 945 745,62	5 176 354,99
221	4 948 159,87	5 176 375,51	272	4 945 796,30	5 176 359,63
222	4 948 170,06	5 176 378,91	273	4 946 021,53	5 175 922,64
223	4 948 183,84	5 176 411,07	274	4 946 012,51	5 175 830,22
224	4 948 169,20	5 176 423,04	275	4 945 989,20	5 175 801,34
225	4 948 150,53	5 176 421,35	276	4 945 708,33	5 175 505,00
226	4 948 096,20	5 176 471,42	277	4 945 499,45	5 175 415,16
227	4 948 093,65	5 176 489,25	278	4 945 098,49	5 175 491,82
228	4 947 743,16	5 176 489,99	279	4 945 175,76	5 175 451,38
229	4 947 465,69	5 176 522,34	280	4 945 252,80	5 175 442,50
230	4 947 355,03	5 176 593,83	281	4 945 475,33	5 175 395,05
231	4 947 326,09	5 176 621,07	282	4 945 476,66	5 175 331,22
232	4 947 344,81	5 176 655,11	283	4 945 477,41	5 175 295,50
233	4 947 343,10	5 176 685,76	284	4 945 482,35	5 175 058,70
234	4 947 307,35	5 176 740,23	285	4 945 678,51	5 175 063,20
235	4 947 307,35	5 176 775,97	286	4 945 807,75	5 175 066,16
236	4 947 193,29	5 176 803,21	287	4 945 808,80	5 175 037,00
237	4 947 154,13	5 176 836,40	288	4 945 876,50	5 175 065,11
238	4 947 137,11	5 176 876,41	289	4 945 848,75	5 174 744,38
239	4 947 130,29	5 176 892,58	290	4 945 860,02	5 174 744,96
240	4 947 057,09	5 176 929,18	291	4 945 918,13	5 174 704,31
241	4 946 987,30	5 176 939,39	292	4 945 865,80	5 174 633,67
242	4 946 871,53	5 177 052,59	293	4 945 844,38	5 174 568,36
243	4 946 731,94	5 177 099,40	294	4 945 842,27	5 174 483,73
244	4 946 669,81	5 177 102,81	295	4 945 759,78	5 174 429,75
245	4 946 577,56	5 177 148,14	296	4 945 603,77	5 174 423,93
246	4 946 498,70	5 177 336,02	297	4 945 531,54	5 174 450,32
247	4 946 342,07	5 177 465,39	298	4 945 465,72	5 174 529,81
248	4 946 343,77	5 177 487,52	1	4 945 145,40	5 174 615,10
249	4 946 245,03	5 177 547,09			
250	4 946 231,41	5 177 572,63			

скалолазный сектор "Кровавая балка"

№	X	Y
1	4 948 664,34	5 173 337,82
2	4 948 694,40	5 173 322,07
3	4 948 689,25	5 173 299,87
4	4 948 681,20	5 173 273,70
5	4 948 678,19	5 173 251,55
6	4 948 706,34	5 173 246,10
7	4 948 722,92	5 173 245,54
8	4 948 744,44	5 173 230,20
9	4 948 765,31	5 173 253,63
10	4 948 798,63	5 173 244,03
11	4 948 785,27	5 173 187,68
12	4 948 771,75	5 173 130,79
13	4 948 728,63	5 173 151,67
14	4 948 587,11	5 173 219,94
15	4 948 603,43	5 173 238,71
1	4 948 664,34	5 173 337,82

скалолазный сектор "Сестрички"

№	X	Y
1	4 948 886,06	5 173 610,19
2	4 948 792,47	5 173 688,01
3	4 948 770,13	5 173 749,66
4	4 948 775,59	5 173 777,80
5	4 948 840,43	5 173 763,65
6	4 948 882,56	5 173 736,34
7	4 948 914,16	5 173 727,55
1	4 948 886,06	5 173 610,19

**Зона регулируемой рекреации, участок №3, участок 3,
площадь 211,36 га**

№	X	Y
1	4 945 759,43	5 170 922,87
2	4 945 795,75	5 170 894,12
3	4 945 808,64	5 170 879,98
4	4 946 029,83	5 171 055,18
5	4 946 077,36	5 171 157,71
6	4 946 163,20	5 171 414,50
7	4 946 206,16	5 171 515,89
8	4 946 123,75	5 171 664,25
9	4 945 856,39	5 171 938,80
10	4 945 783,33	5 172 197,07
11	4 945 658,61	5 172 379,09
12	4 945 259,80	5 172 784,71
13	4 945 129,02	5 172 845,94
14	4 945 012,71	5 172 882,99
15	4 945 053,30	5 173 038,84
16	4 945 081,50	5 173 047,61
17	4 945 155,12	5 173 180,08
18	4 945 214,23	5 173 149,35
19	4 945 273,54	5 173 251,01
20	4 945 343,90	5 173 428,70
21	4 945 354,77	5 173 463,12
22	4 945 358,11	5 173 692,20
23	4 945 127,10	5 173 814,12
24	4 945 081,49	5 173 830,50
25	4 945 004,54	5 173 829,44
26	4 944 847,94	5 173 734,11
27	4 944 836,03	5 173 700,07
28	4 944 796,88	5 173 672,83
29	4 944 728,79	5 173 647,30
30	4 944 652,19	5 173 628,58
31	4 944 590,91	5 173 621,77
32	4 944 546,65	5 173 625,17
33	4 944 522,82	5 173 628,58
34	4 944 499,00	5 173 567,30
35	4 944 447,95	5 173 422,61
36	4 944 422,42	5 173 368,14
37	4 944 393,48	5 173 354,52
38	4 944 371,35	5 173 352,82
39	4 944 342,96	5 173 281,70
40	4 944 273,66	5 173 256,66
41	4 944 258,87	5 173 227,48
42	4 944 247,39	5 173 203,46
43	4 944 223,28	5 173 165,57
44	4 944 204,56	5 173 128,13
45	4 944 192,65	5 173 095,78
46	4 944 170,52	5 173 058,33
47	4 944 165,42	5 173 022,59
48	4 944 167,13	5 172 969,82
49	4 944 179,05	5 172 927,26
50	4 944 214,82	5 172 751,93

№	X	Y
51	4 944 211,42	5 172 700,87
52	4 944 184,18	5 172 702,57
53	4 944 162,05	5 172 707,68
54	4 944 150,14	5 172 670,23
55	4 944 156,96	5 172 602,14
56	4 944 179,09	5 172 568,09
57	4 944 233,57	5 172 506,81
58	4 944 291,46	5 172 442,13
59	4 944 347,64	5 172 358,72
60	4 944 369,78	5 172 295,73
61	4 944 393,61	5 172 312,76
62	4 944 414,03	5 172 360,42
63	4 944 420,84	5 172 404,68
64	4 944 446,37	5 172 425,10
65	4 944 497,44	5 172 425,10
66	4 944 519,56	5 172 428,51
67	4 944 577,44	5 172 464,25
68	4 944 608,08	5 172 481,27
69	4 944 669,35	5 172 520,42
70	4 944 694,88	5 172 568,09
71	4 944 717,01	5 172 600,43
72	4 944 744,24	5 172 602,13
73	4 944 761,26	5 172 629,37
74	4 944 791,90	5 172 637,88
75	4 944 853,19	5 172 617,45
76	4 944 936,60	5 172 622,56
77	4 944 982,56	5 172 614,04
78	4 945 014,90	5 172 598,72
79	4 945 070,57	5 172 560,66
80	4 945 113,64	5 172 527,11
81	4 945 278,04	5 172 432,87
82	4 945 576,41	5 172 199,79
83	4 945 436,91	5 172 086,96
84	4 945 346,54	5 172 270,83
85	4 945 184,05	5 172 346,59
86	4 945 122,82	5 172 314,26
87	4 945 040,45	5 172 281,29
88	4 945 003,31	5 172 068,34
89	4 945 022,73	5 171 887,15
90	4 945 062,66	5 171 880,38
91	4 945 077,98	5 171 868,47
92	4 945 109,48	5 171 815,27
93	4 945 149,91	5 171 754,84
94	4 945 202,26	5 171 711,01
95	4 945 258,44	5 171 692,71
96	4 945 275,04	5 171 671,86
97	4 945 321,86	5 171 623,34
98	4 945 385,70	5 171 571,85
99	4 945 492,53	5 171 489,29
100	4 945 566,16	5 171 437,80

№	X	Y
10 1	4 945 588,71	5 171 433,97
10 2	4 945 616,38	5 171 368,43
10 3	4 945 655,97	5 171 269,28
10 4	4 945 673,00	5 171 220,76
10 5	4 945 686,62	5 171 181,19
10 6	4 945 709,18	5 171 160,76
10 7	4 945 713,02	5 171 081,60
10 8	4 945 721,54	5 171 023,30
10 9	4 945 736,87	5 170 960,75
1	4 945 759,43	5 170 922,87

Зона регулируемой рекреации, участок №3, участок 4, площадь 17,63 га

№	X	Y
1	4 943 359.50	5 172 846.77
2	4 943 350.38	5 172 825.54
3	4 943 337.68	5 172 812.96
4	4 943 331.05	5 172 793.03
5	4 943 336.82	5 172 767.62
6	4 943 314.35	5 172 750.22
7	4 943 295.75	5 172 714.64
8	4 943 274.85	5 172 684.29
9	4 943 242.28	5 172 623.35
10	4 943 231.29	5 172 579.56
11	4 943 208.79	5 172 541.71
12	4 943 192.47	5 172 456.66
13	4 943 182.00	5 172 398.13
14	4 943 180.82	5 172 335.62
15	4 943 181.25	5 172 302.40
16	4 943 187.21	5 172 256.09
17	4 943 183.16	5 172 228.06
18	4 943 207.00	5 172 208.74
19	4 943 252.05	5 172 166.29
20	4 943 265.79	5 172 153.36
21	4 943 271.33	5 172 139.17
22	4 943 390.89	5 172 023.29
23	4 943 375.68	5 172 081.26
24	4 943 336.52	5 172 179.14

№	X	Y
25	4 943 336.51	5 172 242.97
26	4 943 357.78	5 172 278.72
27	4 943 362.03	5 172 353.62
28	4 943 340.74	5 172 442.99
29	4 943 345.84	5 172 489.80
30	4 943 366.26	5 172 532.35
31	4 943 409.67	5 172 584.27
32	4 943 549.25	5 172 589.38
33	4 943 575.63	5 172 649.81
34	4 943 622.55	5 172 715.78
35	4 943 670.09	5 172 784.28
36	4 943 749.22	5 172 936.63
37	4 943 757.74	5 172 958.05
38	4 943 743.81	5 172 952.28
39	4 943 707.52	5 172 951.10
40	4 943 672.62	5 172 954.50
41	4 943 641.30	5 172 944.61
42	4 943 591.77	5 172 928.97
43	4 943 561.13	5 172 903.44
44	4 943 480.61	5 172 849.53
45	4 943 463.26	5 172 837.90
46	4 943 412.46	5 172 834.10
1	4 943 359,50	5 172 846,77

Зона регулируемой рекреации, участок №4, площадь 1081,06 га

№	X	Y	№	X	Y
1	4 938 915,50	5 171 758,75	51	4 941 808,42	5 172 343,94
2	4 939 116,90	5 171 789,34	52	4 941 794,19	5 172 330,92
3	4 939 217,19	5 171 941,31	53	4 941 778,38	5 172 334,89
4	4 939 410,07	5 171 974,58	54	4 941 756,17	5 172 339,60
5	4 939 512,04	5 172 131,79	55	4 941 721,88	5 172 330,05
6	4 939 535,83	5 172 108,84	56	4 941 701,82	5 172 333,95
7	4 939 568,97	5 172 102,90	57	4 941 681,88	5 172 331,04
8	4 939 677,99	5 172 071,01	58	4 941 670,26	5 172 314,24
9	4 939 832,40	5 172 034,91	59	4 941 681,88	5 172 331,04
10	4 939 914,95	5 172 033,02	60	4 941 686,61	5 172 430,88
11	4 940 031,25	5 172 012,82	61	4 941 717,20	5 172 459,78
12	4 940 069,49	5 171 983,07	62	4 941 751,19	5 172 543,05
13	4 940 094,98	5 171 959,28	63	4 941 715,31	5 172 558,38
14	4 940 191,86	5 171 941,43	64	4 941 688,31	5 172 565,15
15	4 940 255,59	5 171 948,23	65	4 941 637,32	5 172 553,25
16	4 940 287,17	5 171 963,39	66	4 941 622,02	5 172 568,55
17	4 940 338,02	5 171 953,33	67	4 941 628,82	5 172 599,14
18	4 940 411,10	5 171 999,22	68	4 941 674,71	5 172 634,83
19	4 940 490,98	5 172 019,61	69	4 941 641,48	5 172 712,68
20	4 940 523,27	5 172 040,00	70	4 941 950,59	5 172 746,26
21	4 940 558,11	5 172 058,70	71	4 942 154,54	5 172 569,52
22	4 940 629,49	5 172 065,50	72	4 942 422,29	5 172 107,22
23	4 940 763,75	5 172 114,78	73	4 942 690,67	5 171 723,29
24	4 940 986,39	5 172 184,46	74	4 942 707,04	5 171 643,04
25	4 941 016,99	5 172 175,96	75	4 942 794,92	5 171 669,57
26	4 941 047,58	5 172 132,62	76	4 942 859,36	5 171 704,63
27	4 941 211,58	5 172 185,31	77	4 942 930,12	5 171 663,79
28	4 941 317,81	5 172 220,15	78	4 942 957,75	5 171 690,45
29	4 941 406,18	5 172 232,89	79	4 943 091,68	5 171 593,48
30	4 941 433,37	5 172 246,49	80	4 943 257,97	5 171 473,32
31	4 941 476,71	5 172 261,78	81	4 943 201,40	5 171 369,23
32	4 941 527,70	5 172 257,53	82	4 943 056,46	5 171 394,29
33	4 941 564,24	5 172 278,78	83	4 942 709,73	5 171 072,95
34	4 941 605,88	5 172 285,57	84	4 942 358,42	5 170 814,54
35	4 941 670,26	5 172 314,24	85	4 942 181,29	5 171 021,95
36	4 941 746,04	5 172 192,65	86	4 942 174,87	5 171 038,17
37	4 941 771,12	5 172 217,77	87	4 942 130,96	5 171 066,73
38	4 941 794,24	5 172 233,07	88	4 942 195,51	5 171 102,67
39	4 941 814,74	5 172 252,58	89	4 942 157,91	5 171 188,03
40	4 941 831,63	5 172 259,69	90	4 942 174,91	5 171 212,16
41	4 941 846,37	5 172 268,04	91	4 942 169,15	5 171 248,64
42	4 941 850,42	5 172 279,60	92	4 942 132,55	5 171 249,68
43	4 941 861,79	5 172 285,76	93	4 942 128,13	5 171 305,76
44	4 941 889,41	5 172 294,42	94	4 942 105,14	5 171 306,62
45	4 941 904,83	5 172 305,67	95	4 942 036,45	5 171 270,50
46	4 941 913,90	5 172 322,00	96	4 942 017,33	5 171 245,90
47	4 941 913,08	5 172 343,68	97	4 942 063,78	5 171 206,75
48	4 941 905,25	5 172 353,75	98	4 942 074,35	5 171 198,01
49	4 941 888,19	5 172 356,00	99	4 942 083,28	5 171 196,74
50	4 941 843,56	5 172 353,50	100	4 942 157,91	5 171 188,03

№	X	Y	№	X	Y
101	4 942 195,51	5 171 102,67	151	4 940 444,24	5 171 592,18
102	4 942 130,96	5 171 066,73	152	4 940 420,45	5 171 603,23
103	4 942 097,54	5 171 103,14	153	4 940 399,20	5 171 586,23
104	4 942 077,13	5 171 097,45	154	4 940 399,20	5 171 559,04
105	4 942 026,46	5 171 081,86	155	4 940 394,10	5 171 522,50
106	4 942 030,86	5 171 061,97	156	4 940 383,06	5 171 497,85
107	4 942 012,75	5 171 056,52	157	4 940 352,46	5 171 519,10
108	4 941 999,43	5 171 066,91	158	4 940 285,33	5 171 567,54
109	4 941 905,00	5 171 112,90	159	4 940 020,20	5 171 358,50
110	4 941 873,55	5 171 236,96	160	4 940 100,08	5 171 304,96
111	4 941 849,76	5 171 278,60	161	4 940 153,62	5 171 277,77
112	4 941 838,71	5 171 301,55	162	4 940 203,75	5 171 266,72
113	4 941 785,18	5 171 316,84	163	4 940 263,24	5 171 251,42
114	4 941 741,84	5 171 326,19	164	4 940 332,07	5 171 232,73
115	4 941 695,95	5 171 326,19	165	4 940 401,75	5 171 230,18
116	4 941 620,32	5 171 328,74	166	4 940 461,23	5 171 225,93
117	4 941 568,49	5 171 338,94	167	4 940 513,07	5 171 207,23
118	4 941 519,25	5 171 363,83	168	4 940 534,31	5 171 185,99
119	4 941 481,81	5 171 391,62	169	4 940 608,24	5 171 077,22
120	4 941 446,97	5 171 429,86	170	4 940 638,84	5 171 061,92
121	4 941 421,48	5 171 490,20	171	4 940 694,92	5 171 034,73
122	4 941 401,93	5 171 519,94	172	4 940 741,66	5 171 000,74
123	4 941 373,04	5 171 540,33	173	4 940 776,50	5 170 966,75
124	4 941 346,70	5 171 541,18	174	4 940 781,60	5 170 934,46
125	4 941 322,05	5 171 534,39	175	4 940 779,90	5 170 902,17
126	4 941 281,87	5 171 509,52	176	4 940 769,70	5 170 861,38
127	4 941 248,97	5 171 490,20	177	4 940 775,65	5 170 845,23
128	4 941 208,18	5 171 480,00	178	4 940 816,44	5 170 785,75
129	4 941 172,49	5 171 609,17	179	4 940 849,58	5 170 747,51
130	4 941 135,95	5 171 739,18	180	4 940 869,97	5 170 674,43
131	4 941 105,36	5 171 749,38	181	4 940 880,17	5 170 588,60
132	4 941 054,38	5 171 767,22	182	4 940 906,51	5 170 552,91
133	4 941 008,49	5 171 787,62	183	4 940 928,61	5 170 535,07
134	4 940 989,79	5 171 762,98	184	4 940 949,00	5 170 516,37
135	4 940 946,45	5 171 740,03	185	4 940 995,74	5 170 586,05
136	4 940 902,27	5 171 708,59	186	4 941 009,34	5 170 530,82
137	4 940 873,37	5 171 668,65	187	4 941 014,43	5 170 445,84
138	4 940 818,14	5 171 579,43	188	4 941 030,61	5 170 365,13
139	4 940 799,44	5 171 542,89	189	4 941 054,18	5 170 310,27
140	4 940 767,15	5 171 533,54	190	4 941 086,66	5 170 255,49
141	4 940 730,61	5 171 507,20	191	4 941 124,90	5 170 208,75
142	4 940 654,13	5 171 447,72	192	4 941 109,61	5 170 160,32
143	4 940 618,44	5 171 400,13	193	4 941 091,46	5 170 065,20
144	4 940 589,55	5 171 350,84	194	4 941 060,55	5 170 039,75
145	4 940 563,21	5 171 385,68	195	4 940 849,12	5 169 874,96
146	4 940 531,77	5 171 424,77	196	4 940 802,67	5 169 835,16
147	4 940 500,32	5 171 474,91	197	4 940 458,08	5 169 590,25
148	4 940 473,13	5 171 520,80	198	4 940 241,33	5 169 406,24
149	4 940 479,93	5 171 539,49	199	4 939 807,12	5 169 114,62
150	4 940 463,78	5 171 562,44	200	4 939 694,00	5 169 038,66

№	X	Y	№	X	Y
201	4 939 474,06	5 168 837,21	251	4 938 560,81	5 170 781,05
202	4 939 212,43	5 168 597,62	252	4 938 592,57	5 170 841,92
203	4 938 977,98	5 168 430,25	253	4 938 599,28	5 170 890,50
204	4 939 037,46	5 168 303,68	254	4 938 631,69	5 171 011,09
205	4 939 050,94	5 168 286,50	255	4 938 677,28	5 171 081,00
206	4 938 718,91	5 167 973,96	256	4 938 710,71	5 171 096,44
207	4 938 696,83	5 167 864,72	257	4 938 709,04	5 171 141,87
208	4 938 627,55	5 167 672,50	258	4 938 733,20	5 171 278,98
209	4 938 360,83	5 167 149,18	259	4 938 779,10	5 171 471,38
210	4 938 237,97	5 166 908,14	260	4 938 829,75	5 171 530,52
211	4 938 123,71	5 166 783,89	1	4 938 915,50	5 171 758,75
212	4 938 119,74	5 166 947,92			
213	4 938 222,72	5 167 094,83			
214	4 938 160,38	5 167 159,12			
215	4 938 052,66	5 167 063,16			
216	4 937 979,03	5 167 081,54			
217	4 937 917,88	5 167 106,67			
218	4 937 817,83	5 167 192,57			
219	4 937 777,81	5 167 184,98			
220	4 937 730,63	5 167 238,59			
221	4 937 683,93	5 167 328,24			
222	4 937 638,75	5 167 454,47			
223	4 937 807,81	5 167 480,70			
224	4 937 570,88	5 168 015,24			
225	4 937 506,29	5 168 217,79			
226	4 937 479,17	5 168 325,37			
227	4 937 495,25	5 168 383,45			
228	4 937 558,59	5 168 467,58			
229	4 937 655,42	5 168 625,43			
230	4 937 794,96	5 168 826,20			
231	4 938 027,82	5 169 159,47			
232	4 938 119,53	5 169 296,61			
233	4 938 352,08	5 169 644,38			
234	4 938 172,87	5 169 747,53			
235	4 938 157,20	5 169 813,83			
236	4 938 185,03	5 169 837,11			
237	4 938 267,24	5 169 903,16			
238	4 938 299,63	5 169 946,99			
239	4 938 300,17	5 170 009,56			
240	4 938 301,01	5 170 063,60			
241	4 938 331,82	5 170 073,26			
242	4 938 330,26	5 170 115,85			
243	4 938 345,88	5 170 153,38			
244	4 938 364,95	5 170 173,99			
245	4 938 376,49	5 170 245,48			
246	4 938 392,01	5 170 285,86			
247	4 938 404,18	5 170 340,32			
248	4 938 455,65	5 170 481,52			
249	4 938 517,40	5 170 651,52			
250	4 938 559,86	5 170 729,84			

Зона регулируемой рекреации, участок №5, участок 1, площадь 553,74 га

№	X	Y	№	X	Y
1	4 933 415,25	5 167 245,75	51	4 933 411,97	5 166 082,84
2	4 933 397,15	5 167 214,49	52	4 933 421,20	5 166 140,04
3	4 933 394,74	5 167 189,53	53	4 933 447,93	5 166 183,66
4	4 933 178,83	5 167 020,88	54	4 933 465,28	5 166 212,73
5	4 932 997,50	5 166 743,69	55	4 933 463,77	5 166 292,28
6	4 933 073,95	5 166 413,50	56	4 933 477,41	5 166 345,37
7	4 932 946,49	5 166 076,01	57	4 933 517,97	5 166 398,04
8	4 932 936,59	5 166 061,80	58	4 933 546,89	5 166 420,42
9	4 932 951,08	5 165 978,45	59	4 933 556,79	5 166 449,32
10	4 933 007,69	5 165 805,62	60	4 933 570,64	5 166 506,58
11	4 933 057,11	5 165 683,24	61	4 933 582,92	5 166 596,59
12	4 933 070,09	5 165 567,88	62	4 933 589,80	5 166 679,29
13	4 933 096,79	5 165 318,13	63	4 933 674,03	5 166 854,38
14	4 933 236,79	5 164 936,01	64	4 933 704,06	5 166 923,72
15	4 933 271,29	5 164 898,95	65	4 933 714,08	5 166 998,00
16	4 933 377,74	5 164 768,77	66	4 933 748,84	5 167 093,10
17	4 933 538,79	5 164 631,92	67	4 933 755,66	5 167 138,84
18	4 933 774,63	5 164 556,15	68	4 933 771,59	5 167 167,85
19	4 934 001,67	5 164 327,21	69	4 933 842,50	5 167 281,33
20	4 934 098,95	5 164 314,32	70	4 933 876,47	5 167 397,72
21	4 934 212,60	5 164 286,03	71	4 933 917,99	5 167 539,97
22	4 934 340,50	5 164 285,99	72	4 933 934,14	5 167 563,31
23	4 934 457,62	5 164 299,91	73	4 933 971,35	5 167 630,07
24	4 934 592,74	5 164 348,51	74	4 934 035,92	5 167 761,79
25	4 934 675,96	5 164 406,29	75	4 934 090,95	5 167 844,84
26	4 934 496,34	5 164 482,23	76	4 934 178,68	5 168 001,58
27	4 934 333,72	5 164 551,60	77	4 934 211,85	5 167 985,74
28	4 934 181,06	5 164 619,92	78	4 934 264,71	5 167 973,47
29	4 934 071,51	5 164 671,33	79	4 934 303,11	5 167 969,19
30	4 934 060,84	5 164 724,83	80	4 934 336,86	5 167 976,11
31	4 934 012,57	5 164 800,92	81	4 934 409,43	5 168 005,79
32	4 933 957,59	5 164 841,76	82	4 934 432,12	5 168 005,20
33	4 933 840,07	5 164 840,52	83	4 934 499,83	5 167 983,30
34	4 933 789,36	5 164 871,36	84	4 934 592,30	5 167 944,27
35	4 933 743,41	5 164 888,15	85	4 934 701,27	5 167 908,47
36	4 933 682,06	5 164 938,49	86	4 934 986,00	5 167 889,07
37	4 933 571,79	5 165 048,17	87	4 935 040,54	5 167 874,39
38	4 933 558,29	5 165 107,37	88	4 935 104,69	5 167 820,22
39	4 933 554,74	5 165 165,52	89	4 935 143,50	5 167 766,20
40	4 933 540,39	5 165 247,44	90	4 935 165,32	5 167 712,28
41	4 933 511,44	5 165 341,62	91	4 935 170,91	5 167 637,14
42	4 933 507,58	5 165 446,67	92	4 935 160,57	5 167 532,99
43	4 933 502,61	5 165 504,77	93	4 935 177,33	5 167 500,91
44	4 933 470,55	5 165 529,18	94	4 935 191,42	5 167 464,47
45	4 933 454,95	5 165 568,41	95	4 935 203,93	5 167 393,86
46	4 933 449,14	5 165 610,84	96	4 935 225,61	5 167 381,86
47	4 933 409,76	5 165 757,23	97	4 935 248,77	5 167 368,49
48	4 933 382,33	5 165 848,62	98	4 935 274,08	5 167 373,69
49	4 933 382,13	5 165 931,06	99	4 935 310,81	5 167 376,46
50	4 933 389,37	5 166 003,83	100	4 935 351,41	5 167 350,94

№	X	Y	№	X	Y
1 0 1	4 935 404,27	5 167 338,66	1 5 1	4 937 396,17	5 166 079,13
1 0 2	4 935 439,99	5 167 294,91	1 5 2	4 937 412,64	5 166 054,86
1 0 3	4 935 482,75	5 167 284,69	1 5 3	4 937 420,54	5 166 013,21
1 0 4	4 935 513,24	5 167 264,48	1 5 4	4 937 412,03	5 165 994,42
1 0 5	4 935 520,29	5 167 225,20	1 5 5	4 937 306,35	5 165 979,17
1 0 6	4 935 526,53	5 167 172,57	1 5 6	4 937 248,90	5 165 981,32
1 0 7	4 935 541,93	5 167 139,02	1 5 7	4 937 275,95	5 165 919,77
1 0 8	4 935 548,52	5 167 113,68	1 5 8	4 937 355,79	5 165 886,45
1 0 9	4 935 558,95	5 167 080,98	1 5 9	4 937 438,64	5 165 848,27
1 1 0	4 935 576,28	5 167 052,15	1 6 0	4 937 512,20	5 165 812,59
1 1 1	4 935 602,48	5 167 071,59	1 6 1	4 937 685,41	5 165 801,89
1 1 2	4 935 627,90	5 167 112,33	1 6 2	4 937 812,75	5 165 786,67
1 1 3	4 935 666,41	5 167 143,59	1 6 3	4 937 815,10	5 165 761,17
1 1 4	4 935 718,70	5 167 146,93	1 6 4	4 937 841,95	5 165 705,29
1 1 5	4 935 747,14	5 167 066,95	1 6 5	4 937 842,73	5 165 684,00
1 1 6	4 935 778,73	5 167 055,32	1 6 6	4 937 875,81	5 165 670,29
1 1 7	4 935 850,77	5 167 022,42	1 6 7	4 937 987,51	5 165 637,43
1 1 8	4 935 910,59	5 166 974,87	1 6 8	4 938 255,97	5 165 617,43
1 1 9	4 935 922,75	5 166 990,95	1 6 9	4 938 302,18	5 165 593,54
1 2 0	4 936 011,49	5 166 927,40	1 7 0	4 938 451,68	5 165 534,35
1 2 1	4 936 023,97	5 166 934,96	1 7 1	4 938 444,37	5 165 559,67

1 2 2	4 936 062,21	5 166 934,95	1 7 2	4 938 463,76	5 165 571,75
1 2 3	4 936 100,04	5 166 907,90	1 7 3	4 938 505,78	5 165 565,48
1 2 4	4 936 127,44	5 166 933,08	1 7 4	4 938 531,24	5 165 566,41
1 2 5	4 936 168,00	5 166 947,36	1 7 5	4 938 551,97	5 165 580,68
1 2 6	4 936 281,57	5 166 863,39	1 7 6	4 938 575,34	5 165 619,20
1 2 7	4 936 373,51	5 166 790,01	1 7 7	4 938 595,09	5 165 621,35
1 2 8	4 936 396,41	5 166 783,74	1 7 8	4 938 616,81	5 165 608,64
1 2 9	4 936 521,03	5 166 668,91	1 7 9	4 938 662,65	5 165 613,55
1 3 0	4 936 580,67	5 166 742,17	1 8 0	4 938 629,37	5 165 668,63
1 3 1	4 936 608,28	5 166 761,67	1 8 1	4 938 549,47	5 165 736,08
1 3 2	4 936 683,94	5 166 710,64	1 8 2	4 938 459,22	5 165 907,25
1 3 3	4 936 703,16	5 166 685,55	1 8 3	4 938 377,18	5 166 000,11
1 3 4	4 936 718,82	5 166 683,28	1 8 4	4 938 379,45	5 165 984,09
1 3 5	4 936 744,65	5 166 674,28	1 8 5	4 938 460,50	5 165 839,19
1 3 6	4 936 783,16	5 166 667,16	1 8 6	4 938 511,05	5 165 732,03
1 3 7	4 936 808,47	5 166 672,35	1 8 7	4 938 530,62	5 165 687,28
1 3 8	4 936 850,74	5 166 639,79	1 8 8	4 938 523,99	5 165 677,79
1 3 9	4 936 872,80	5 166 617,86	1 8 9	4 938 494,00	5 165 733,41
1 4 0	4 936 863,41	5 166 603,30	1 9 0	4 938 466,89	5 165 771,21
1 4 1	4 936 932,87	5 166 524,82	1 9 1	4 938 443,91	5 165 815,89
1 4 2	4 936 980,44	5 166 464,02	1 9 2	4 938 314,37	5 165 962,60
1 4 4	4 937 040,58	5 166 407,95	1 9 9	4 938 190,81	5 166 100,58

3			3		
1 4 4	4 937 109,67	5 166 339,41	1 9 4	4 937 985,67	5 166 233,79
1 4 5	4 937 056,28	5 166 327,50	1 9 5	4 937 811,54	5 166 302,88
1 4 6	4 937 111,02	5 166 264,12	1 9 6	4 937 618,31	5 166 346,07
1 4 7	4 937 138,84	5 166 239,55	1 9 7	4 937 600,52	5 166 386,61
1 4 8	4 937 118,29	5 166 201,13	1 9 8	4 937 341,59	5 166 572,47
1 4 9	4 937 264,54	5 166 134,00	1 9 9	4 937 150,51	5 166 773,24
1 5 0	4 937 333,96	5 166 133,71	2 0 0	4 936 928,33	5 166 997,29

№	X	Y	№	X	Y
201	4 936 861,42	5 167 027,28	251	4 936 651,61	5 168 417,18
202	4 936 647,02	5 167 104,44	252	4 936 682,79	5 168 398,12
203	4 936 490,07	5 167 118,54	253	4 936 653,96	5 168 506,57
204	4 936 426,10	5 167 084,17	254	4 936 680,79	5 168 633,41
205	4 936 399,54	5 167 070,05	255	4 936 680,74	5 168 673,91
206	4 936 368,70	5 167 051,55	256	4 936 510,82	5 168 818,93
207	4 936 347,53	5 166 982,22	257	4 936 375,68	5 168 908,78
208	4 936 336,32	5 166 940,98	258	4 936 160,78	5 169 182,83
209	4 936 302,71	5 166 986,59	259	4 935 907,61	5 169 539,09
210	4 936 284,08	5 167 022,72	260	4 935 296,33	5 169 575,96
211	4 936 218,61	5 167 062,37	261	4 935 198,03	5 169 428,77
212	4 936 207,19	5 167 126,88	262	4 935 139,65	5 169 314,41
213	4 936 251,30	5 167 209,92	263	4 935 089,83	5 169 151,67
214	4 936 263,62	5 167 234,42	264	4 934 980,04	5 168 868,57
215	4 936 292,74	5 167 288,58	265	4 934 928,09	5 168 729,62
216	4 936 319,03	5 167 340,16	266	4 934 908,01	5 168 663,67
217	4 936 386,43	5 167 378,89	267	4 934 880,59	5 168 710,99
218	4 936 440,34	5 167 410,55	268	4 934 876,89	5 168 747,28
219	4 936 422,81	5 167 437,47	269	4 934 802,91	5 168 788,83
220	4 936 347,90	5 167 436,08	270	4 934 710,11	5 168 771,61
221	4 936 259,36	5 167 434,43	271	4 934 601,38	5 168 662,58
222	4 936 187,79	5 167 436,50	272	4 934 504,31	5 168 614,48
223	4 936 139,99	5 167 442,43	273	4 934 449,74	5 168 527,84
224	4 936 108,58	5 167 482,72	274	4 934 396,49	5 168 354,24
225	4 936 094,45	5 167 509,71	275	4 934 335,49	5 168 244,73
226	4 936 066,64	5 167 542,45	276	4 934 229,22	5 168 129,95
227	4 936 012,26	5 167 559,67	277	4 934 202,80	5 168 077,81
228	4 935 757,77	5 167 640,29	278	4 934 177,13	5 168 082,55
229	4 935 475,42	5 167 801,98	279	4 934 158,26	5 168 056,27
230	4 935 498,84	5 168 192,49	280	4 934 141,29	5 168 055,65
231	4 936 101,94	5 168 646,50	281	4 934 151,14	5 168 095,81
232	4 936 120,01	5 168 650,28	282	4 934 138,78	5 168 123,79
233	4 936 125,08	5 168 664,27	283	4 934 090,27	5 168 133,38
234	4 936 114,93	5 168 690,28	284	4 934 044,37	5 168 148,75
235	4 936 085,85	5 168 751,42	285	4 933 884,86	5 168 017,80
236	4 936 048,73	5 168 775,38	286	4 933 853,62	5 167 942,74
237	4 936 020,50	5 168 782,07	287	4 933 806,57	5 167 912,58
238	4 935 980,04	5 168 799,66	288	4 933 720,96	5 167 929,34
239	4 935 926,17	5 168 824,85	289	4 933 687,75	5 167 984,98
240	4 935 904,50	5 168 840,96	290	4 933 709,77	5 168 079,61
241	4 935 874,25	5 168 848,87	291	4 933 700,55	5 168 099,17
242	4 935 845,18	5 168 866,64	292	4 933 654,75	5 168 023,84
243	4 935 695,74	5 168 896,22	293	4 933 631,69	5 167 968,71
244	4 935 646,35	5 168 883,07	294	4 933 592,18	5 167 964,41
245	4 935 615,56	5 168 898,22	295	4 933 530,56	5 167 945,09
246	4 935 609,02	5 168 971,16	296	4 933 534,22	5 167 922,48
247	4 935 666,17	5 169 103,96	297	4 933 479,76	5 167 901,29
248	4 935 762,33	5 169 194,94	298	4 933 499,63	5 167 861,51
249	4 935 804,60	5 169 215,88	299	4 933 559,35	5 167 778,41
250	4 936 524,76	5 168 535,99	300	4 933 518,89	5 167 722,91

№	X	Y
3 0 1	4 933 466,50	5 167 760,79
3 0 2	4 933 413,80	5 167 807,19
3 0 3	4 933 404,56	5 167 673,23
3 0 4	4 933 366,73	5 167 526,84
3 0 5	4 933 303,67	5 167 392,33
3 0 6	4 933 258,45	5 167 329,83
3 0 7	4 933 243,45	5 167 300,91
3 0 8	4 933 270,30	5 167 283,83
3 0 9	4 933 356,79	5 167 252,77
1	4 933 415,25	5 167 245,75

Зона регулируемой рекреации, участок №5, участок 2, площадь 819,45 га

№	X	Y	№	X	Y
1	4 932 344,08	5 170 228,76	2	4 931 049,63	5 168 692,71
2	4 932 351,78	5 170 197,62	2	4 930 972,90	5 168 544,90
3	4 932 281,62	5 169 908,76	2	4 931 131,85	5 168 459,75
4	4 932 196,22	5 169 825,40	2	4 931 113,19	5 168 427,80
5	4 932 130,81	5 169 767,96	3	4 931 051,99	5 168 397,12
6	4 932 006,16	5 169 687,29	3	4 931 027,57	5 168 367,79
7	4 931 960,69	5 169 657,48	3	4 931 004,71	5 168 295,88
8	4 931 896,85	5 169 606,89	3	4 930 940,87	5 168 182,66
9	4 931 824,52	5 169 554,44	3	4 930 888,16	5 168 152,29

1 0	4 931 747,27	5 169 491,66	3 5	4 930 847,28	5 168 108,15
1 1	4 931 688,39	5 169 449,68	3 6	4 930 812,38	5 168 055,69
1 2	4 931 730,53	5 169 382,28	3 7	4 930 784,91	5 167 955,18
1 3	4 931 588,32	5 169 144,62	3 8	4 930 757,33	5 167 857,50
1 4	4 931 567,79	5 169 163,76	3 9	4 930 749,42	5 167 773,86
1 5	4 931 530,28	5 169 182,29	4 0	4 930 757,53	5 167 704,12
1 6	4 931 411,45	5 169 177,93	4 1	4 930 787,96	5 167 626,27
1 7	4 931 338,09	5 169 169,55	4 2	4 930 790,99	5 167 554,73
1 8	4 931 306,76	5 169 174,08	4 3	4 930 747,22	5 167 500,97
1 9	4 931 177,14	5 169 155,11	4 4	4 930 666,33	5 167 594,97
2 0	4 931 170,00	5 169 117,89	4 5	4 930 654,85	5 167 608,30
2 1	4 931 134,06	5 169 093,83	4 6	4 930 575,55	5 167 700,49
2 2	4 931 157,73	5 169 066,26	4 7	4 930 490,54	5 167 806,23
2 3	4 931 162,02	5 169 026,62	4 8	4 930 378,91	5 167 949,74
2 4	4 931 171,45	5 169 001,38	4 9	4 930 284,92	5 168 015,03
2 5	4 931 192,30	5 168 973,71	5 0	4 930 068,89	5 168 181,20

№	X	Y	№	X	Y
51	4 930 046,26	5 168 124,38	101	4 926 984,74	5 168 702,43
52	4 930 074,84	5 168 088,16	102	4 927 043,05	5 168 820,97
53	4 930 039,33	5 168 020,35	103	4 927 084,06	5 168 882,59
54	4 930 031,08	5 168 030,08	104	4 927 101,58	5 168 933,17
55	4 930 003,45	5 168 033,47	105	4 927 100,21	5 169 003,82
56	4 929 977,68	5 168 010,45	106	4 927 133,47	5 169 032,63
57	4 929 984,25	5 168 002,84	107	4 927 142,34	5 169 054,34
58	4 929 980,86	5 167 984,21	108	4 927 102,30	5 169 091,24
59	4 929 880,92	5 167 908,67	109	4 927 096,06	5 169 113,29
60	4 929 843,34	5 167 935,92	110	4 927 171,25	5 169 225,99
61	4 929 817,65	5 167 912,54	111	4 927 255,63	5 169 245,26
62	4 929 697,91	5 167 845,99	112	4 927 282,21	5 169 259,58
63	4 929 636,55	5 167 795,79	113	4 927 298,07	5 169 286,26
64	4 929 617,95	5 167 819,66	114	4 927 303,42	5 169 319,00
65	4 929 567,79	5 167 831,89	115	4 927 286,38	5 169 356,59
66	4 929 549,27	5 167 814,38	116	4 927 247,17	5 169 391,93
67	4 929 557,39	5 167 801,90	117	4 927 575,97	5 169 548,15
68	4 929 525,95	5 167 760,56	118	4 927 655,82	5 169 577,79
69	4 929 525,34	5 167 694,36	119	4 927 657,62	5 169 562,53
70	4 929 500,44	5 167 664,46	120	4 927 653,71	5 169 533,95
71	4 929 375,07	5 167 652,02	121	4 927 635,96	5 169 477,15
72	4 929 399,08	5 167 602,45	122	4 927 597,84	5 169 435,24
73	4 929 341,77	5 167 265,45	123	4 927 580,91	5 169 394,82
74	4 929 288,22	5 167 244,05	124	4 927 532,37	5 169 289,26
75	4 929 053,56	5 167 160,62	125	4 927 472,18	5 169 308,38
76	4 928 919,49	5 167 250,76	126	4 927 455,03	5 169 235,25
77	4 928 878,04	5 167 238,37	127	4 927 447,76	5 169 182,39
78	4 928 667,38	5 167 287,52	128	4 927 455,48	5 169 145,71
79	4 928 484,97	5 167 399,47	129	4 927 473,76	5 169 110,85
80	4 928 372,43	5 167 431,81	130	4 927 455,81	5 169 040,53
81	4 928 315,11	5 167 448,29	131	4 927 380,29	5 168 882,97
82	4 928 124,84	5 167 556,83	132	4 927 350,72	5 168 835,53
83	4 927 953,79	5 167 782,45	133	4 927 359,06	5 168 762,63
84	4 927 710,17	5 167 607,91	134	4 927 343,52	5 168 742,16
85	4 927 521,32	5 167 575,92	135	4 927 479,34	5 168 631,29
86	4 927 329,93	5 167 627,24	136	4 927 585,70	5 168 594,51
87	4 927 163,59	5 167 715,87	137	4 927 715,97	5 168 475,09
88	4 927 111,05	5 167 901,71	138	4 927 757,93	5 168 451,04
89	4 927 036,29	5 167 982,78	139	4 927 828,82	5 168 411,00
90	4 926 998,50	5 168 023,75	140	4 927 865,80	5 168 368,29
91	4 927 027,49	5 168 042,22	141	4 927 886,74	5 168 299,40
92	4 927 025,09	5 168 059,51	142	4 927 937,29	5 168 244,93
93	4 926 988,18	5 168 097,32	143	4 927 980,46	5 168 216,13
94	4 926 957,81	5 168 155,16	144	4 928 007,62	5 168 199,72
95	4 926 956,67	5 168 192,47	145	4 928 036,53	5 168 184,07
96	4 926 972,65	5 168 319,23	146	4 928 055,08	5 168 181,68
97	4 926 954,74	5 168 489,44	147	4 928 087,29	5 168 180,96
98	4 926 959,67	5 168 587,30	148	4 928 105,42	5 168 207,93
99	4 926 976,93	5 168 620,38	149	4 928 165,68	5 168 264,16
100	4 926 974,61	5 168 670,37	150	4 928 074,33	5 168 360,31

№	X	Y	№	X	Y
151	4 928 160,41	5 168 369,15	201	4 930 055,44	5 170 031,15
152	4 928 271,71	5 168 424,41	202	4 929 883,63	5 170 324,51
153	4 928 286,21	5 168 431,79	203	4 929 798,99	5 170 495,07
154	4 928 274,59	5 168 461,48	204	4 929 808,08	5 170 585,78
155	4 928 313,32	5 168 487,06	205	4 929 755,76	5 170 687,55
156	4 928 385,98	5 168 437,14	206	4 929 734,78	5 170 823,51
157	4 928 466,34	5 168 640,52	207	4 929 751,36	5 170 814,54
158	4 928 404,81	5 168 695,83	208	4 929 758,43	5 170 808,55
159	4 928 447,41	5 168 731,51	209	4 929 779,59	5 170 809,73
160	4 928 447,16	5 168 776,99	210	4 929 797,38	5 170 823,71
161	4 928 435,19	5 168 775,13	211	4 929 884,72	5 170 791,04
162	4 928 420,95	5 168 873,40	212	4 929 924,16	5 170 738,78
163	4 928 514,29	5 168 877,54	213	4 929 961,47	5 170 739,12
164	4 928 494,21	5 168 923,00	214	4 929 992,58	5 170 709,09
165	4 928 471,92	5 168 951,32	215	4 930 042,90	5 170 699,51
166	4 928 550,83	5 169 001,13	216	4 930 113,22	5 170 685,79
167	4 928 537,11	5 169 027,63	217	4 930 250,50	5 170 612,16
168	4 928 539,55	5 169 038,38	218	4 930 331,66	5 170 570,65
169	4 928 552,65	5 169 048,10	219	4 930 436,12	5 170 516,18
170	4 928 548,88	5 169 073,55	220	4 930 523,11	5 170 476,75
171	4 928 532,15	5 169 104,92	221	4 930 781,44	5 170 340,38
172	4 928 525,03	5 169 125,27	222	4 930 915,28	5 170 404,30
173	4 928 530,24	5 169 137,55	223	4 930 995,41	5 170 355,12
174	4 928 610,19	5 169 120,58	224	4 931 110,85	5 170 226,88
175	4 928 667,31	5 169 185,22	225	4 931 140,12	5 170 194,37
176	4 928 783,02	5 169 313,14	226	4 931 190,29	5 170 086,30
177	4 928 789,59	5 169 442,74	227	4 931 623,04	5 170 167,87
178	4 928 850,64	5 169 477,68	228	4 931 718,41	5 170 139,81
179	4 928 877,15	5 169 488,60	229	4 931 844,95	5 170 080,16
180	4 928 929,49	5 169 490,52	230	4 931 940,47	5 170 098,97
181	4 928 982,62	5 169 471,15	231	4 931 979,57	5 170 093,03
182	4 929 020,55	5 169 479,65	232	4 932 040,13	5 170 112,34
183	4 929 144,50	5 169 691,74	233	4 932 128,91	5 170 188,01
184	4 929 136,60	5 169 714,19	234	4 932 190,60	5 170 222,08
185	4 929 119,37	5 169 759,05	235	4 932 276,93	5 170 230,29
186	4 929 150,86	5 169 788,63	1	4 932 344,08	5 170 228,76
187	4 929 242,61	5 169 836,07			
188	4 929 298,88	5 169 808,28			
189	4 929 338,12	5 169 781,29			
190	4 929 365,51	5 169 768,89			
191	4 929 361,21	5 169 724,55			
192	4 929 470,00	5 169 578,56			
193	4 929 517,11	5 169 505,35			
194	4 929 562,66	5 169 488,31			
195	4 930 162,30	5 169 316,06			
196	4 930 152,70	5 169 432,10			
197	4 930 145,21	5 169 581,34			
198	4 930 137,77	5 169 729,96			
199	4 930 135,63	5 169 772,83			
200	4 930 120,21	5 169 964,83			

Хозяйственная зона, участок №1, площадь 62,66 га

№	X	Y
1	4 957 444,68	5 181 395,54
2	4 956 966,33	5 181 593,37
3	4 956 298,83	5 181 879,68
4	4 956 327,25	5 181 782,07
5	4 956 183,82	5 181 821,82
6	4 956 084,48	5 181 770,95
7	4 955 857,47	5 181 601,06
8	4 955 871,89	5 181 579,87
9	4 955 773,43	5 181 538,28
10	4 955 694,50	5 181 506,03
11	4 955 650,47	5 181 486,39
12	4 955 531,92	5 181 341,79
13	4 955 455,21	5 181 120,70
14	4 955 322,29	5 181 136,84
15	4 955 243,75	5 181 097,93
16	4 955 224,39	5 181 073,39
17	4 955 198,25	5 181 016,75
18	4 955 190,92	5 180 993,21
19	4 955 192,88	5 180 971,03
20	4 955 217,01	5 180 947,68
21	4 955 387,96	5 180 919,25
22	4 955 312,00	5 180 695,82
23	4 955 672,21	5 180 547,51
24	4 955 869,24	5 180 430,54
25	4 955 913,13	5 180 425,38
26	4 956 002,20	5 180 423,17
27	4 956 022,30	5 180 416,17
28	4 956 115,19	5 180 311,04
29	4 956 398,65	5 180 511,01
30	4 956 390,66	5 180 513,84
31	4 956 379,62	5 180 573,25
32	4 956 383,86	5 180 578,34
33	4 956 360,94	5 180 611,44
34	4 956 335,47	5 180 632,66
35	4 956 288,79	5 180 663,22
36	4 956 218,33	5 180 725,18
37	4 956 182,67	5 180 761,67
38	4 956 148,72	5 180 777,80
39	4 956 105,44	5 180 719,24
40	4 956 067,25	5 180 670,01
41	4 956 046,04	5 180 641,15
42	4 956 001,91	5 180 614,84
43	4 955 954,38	5 180 596,17
44	4 955 928,90	5 180 653,89
45	4 955 894,10	5 180 700,57
46	4 955 871,18	5 180 727,73
47	4 955 857,90	5 180 734,29
48	4 955 800,72	5 180 762,53
49	4 955 755,73	5 180 814,30
50	4 955 710,74	5 180 814,30

№	X	Y
53	4 955 590,20	5 180 917,00
54	4 955 573,22	5 180 925,49
55	4 955 540,12	5 180 935,68
56	4 955 507,50	5 180 959,26
57	4 955 493,43	5 180 986,60
58	4 955 488,33	5 181 009,52
59	4 955 487,48	5 181 039,22
60	4 955 539,24	5 181 135,98
61	4 955 603,73	5 181 225,94
62	4 955 674,16	5 181 309,97
63	4 955 719,14	5 181 341,37
64	4 955 813,35	5 181 385,50
65	4 955 851,54	5 181 403,33
66	4 955 896,52	5 181 436,43
67	4 955 921,98	5 181 457,65
68	4 955 899,92	5 181 462,74
69	4 955 872,75	5 181 504,33
70	4 955 906,70	5 181 523,85
71	4 955 910,93	5 181 556,10
72	4 955 929,61	5 181 557,80
73	4 955 979,69	5 181 541,67
74	4 956 035,71	5 181 545,91
75	4 956 101,06	5 181 559,49
76	4 956 200,36	5 181 589,20
77	4 956 232,18	5 181 617,53
78	4 956 257,22	5 181 663,88
79	4 956 292,86	5 181 707,17
80	4 956 302,20	5 181 688,50
81	4 956 328,35	5 181 688,80
82	4 956 338,70	5 181 665,58
83	4 956 350,58	5 181 669,82
84	4 956 352,27	5 181 715,66
85	4 956 367,55	5 181 721,60
86	4 956 440,41	5 181 705,48
87	4 956 500,82	5 181 681,70
88	4 956 576,37	5 181 626,53
89	4 956 674,87	5 181 592,18
90	4 956 777,54	5 181 564,57
91	4 956 851,38	5 181 550,99
92	4 956 895,52	5 181 552,69
93	4 956 923,53	5 181 547,59
94	4 956 937,96	5 181 532,32
95	4 957 034,73	5 181 463,57
96	4 957 073,87	5 181 447,61
97	4 957 119,62	5 181 421,98
98	4 957 235,91	5 181 382,93
99	4 957 257,98	5 181 360,87
100	4 957 307,22	5 181 305,70
101	4 957 337,29	5 181 266,70
102	4 957 364,88	5 181 300,94

5 1	4 955 678,48	5 180 845,71	1	4 957 444,68	5 181 395,54
5 2	4 955 651,32	5 180 871,17			

Хозяйственная зона, участок №2, площадь 167,84 га

№	X	Y	№	X	Y
1	4 954 398,16	5 179 051,60	51	4 952 921,22	5 179 087,85
2	4 954 257,11	5 179 150,25	52	4 952 756,08	5 178 949,51
3	4 954 466,23	5 179 313,56	53	4 952 587,21	5 178 793,70
4	4 954 324,02	5 179 547,43	54	4 952 562,45	5 178 775,29
5	4 954 164,04	5 179 467,11	55	4 952 568,46	5 178 795,20
6	4 954 082,11	5 179 424,71	56	4 952 605,38	5 178 844,00
7	4 953 974,63	5 179 362,22	57	4 952 652,48	5 178 888,98
8	4 953 846,13	5 179 296,54	58	4 952 739,47	5 178 953,91
9	4 953 824,54	5 179 274,51	59	4 952 846,40	5 179 056,18
10	4 953 813,91	5 179 254,99	60	4 952 840,03	5 179 074,86
11	4 953 749,42	5 179 227,16	61	4 952 857,84	5 179 134,69
12	4 953 688,05	5 179 182,39	62	4 952 849,35	5 179 154,64
13	4 953 619,41	5 179 064,32	63	4 952 758,10	5 179 198,35
14	4 953 622,51	5 179 015,16	64	4 952 355,68	5 179 495,47
15	4 953 603,23	5 178 989,25	65	4 951 981,82	5 179 180,53
16	4 953 411,01	5 179 048,38	66	4 951 922,86	5 179 149,23
17	4 953 224,51	5 178 811,53	67	4 951 937,77	5 179 119,01
18	4 953 238,60	5 178 663,45	68	4 951 943,29	5 179 098,21
19	4 953 056,17	5 178 552,20	69	4 951 895,76	5 179 064,26
20	4 952 939,06	5 178 415,03	70	4 951 865,21	5 179 033,71
21	4 952 702,41	5 177 987,25	71	4 951 834,66	5 179 003,16
22	4 952 606,19	5 177 813,33	72	4 951 803,26	5 178 953,50
23	4 952 523,15	5 177 594,99	73	4 951 747,69	5 178 850,38
24	4 952 396,46	5 177 639,22	74	4 951 647,97	5 178 740,05
25	4 952 328,75	5 177 619,67	75	4 951 573,29	5 178 653,48
26	4 952 235,91	5 177 643,03	76	4 951 646,30	5 178 602,13
27	4 952 025,40	5 177 618,29	77	4 951 634,44	5 178 439,59
28	4 951 871,96	5 177 649,30	78	4 951 486,76	5 178 421,77
29	4 951 824,76	5 177 667,74	79	4 951 436,25	5 178 456,15
30	4 951 776,82	5 177 790,16	80	4 951 396,79	5 178 408,62
31	4 951 719,38	5 177 936,88	81	4 951 447,76	5 178 101,80
32	4 951 442,46	5 177 805,53	82	4 951 648,09	5 178 010,13
33	4 950 835,04	5 177 511,76	83	4 951 691,37	5 178 038,14
34	4 950 871,51	5 177 595,25	84	4 951 723,62	5 178 070,39
35	4 951 089,01	5 178 024,84	85	4 951 739,75	5 178 080,57
36	4 951 206,77	5 178 124,79	86	4 951 750,79	5 178 048,32
37	4 951 183,33	5 178 396,47	87	4 951 783,05	5 177 994,00
38	4 951 212,84	5 178 444,25	88	4 951 770,32	5 177 973,63
39	4 951 276,33	5 178 523,23	89	4 951 801,73	5 177 970,24
40	4 951 525,83	5 178 803,33	90	4 951 856,90	5 177 968,54
41	4 951 568,47	5 178 888,82	91	4 951 885,75	5 177 972,78
42	4 951 607,49	5 178 944,18	92	4 951 915,46	5 177 987,21
43	4 951 738,95	5 179 130,73	93	4 951 932,44	5 177 982,96
44	4 951 815,09	5 179 175,62	94	4 951 906,98	5 177 925,25
45	4 951 907,80	5 179 234,07	95	4 951 892,56	5 177 887,91
46	4 952 305,41	5 179 589,54	96	4 951 878,43	5 177 867,88
47	4 952 383,14	5 179 518,61	97	4 951 865,40	5 177 862,44
48	4 952 764,01	5 179 255,75	98	4 951 863,71	5 177 809,82
49	4 952 909,93	5 179 162,51	99	4 951 913,79	5 177 798,79
50	4 952 967,92	5 179 118,67	100	4 951 946,05	5 177 797,94

№	X	Y	№	X	Y
101	4 951 977,45	5 177 783,51	151	4 953 275,71	5 179 060,45
102	4 952 031,77	5 177 801,33	152	4 953 347,17	5 179 109,96
103	4 952 056,39	5 177 792,00	153	4 953 526,21	5 179 305,28
104	4 952 090,33	5 177 842,07	154	4 953 595,70	5 179 370,15
105	4 952 102,22	5 177 839,52	155	4 953 640,21	5 179 395,37
106	4 952 117,49	5 177 843,77	156	4 953 809,42	5 179 474,46
107	4 952 121,74	5 177 837,83	157	4 953 772,16	5 179 549,55
108	4 952 115,80	5 177 811,52	158	4 953 916,00	5 179 623,86
109	4 952 132,78	5 177 791,15	159	4 954 012,51	5 179 663,38
110	4 952 167,58	5 177 813,21	160	4 954 213,68	5 179 745,78
111	4 952 188,26	5 177 801,89	161	4 954 308,97	5 179 797,95
112	4 952 230,39	5 177 764,83	162	4 954 303,26	5 179 837,47
113	4 952 260,11	5 177 728,34	163	4 954 306,70	5 179 932,88
114	4 952 301,70	5 177 701,18	164	4 954 383,38	5 179 845,03
115	4 952 324,62	5 177 709,66	165	4 954 596,50	5 179 630,01
116	4 952 286,42	5 177 744,46	166	4 954 864,81	5 179 454,58
117	4 952 220,20	5 177 810,66	167	4 954 994,44	5 179 369,83
118	4 952 196,43	5 177 839,52	168	4 955 033,62	5 179 345,93
119	4 952 180,30	5 177 866,68	169	4 954 902,10	5 179 295,92
120	4 952 205,76	5 177 885,35	170	4 954 815,53	5 179 279,79
121	4 952 228,67	5 177 891,29	171	4 954 711,13	5 179 267,91
122	4 952 264,32	5 177 917,61	172	4 954 655,11	5 179 282,34
123	4 952 305,05	5 177 957,50	173	4 954 558,35	5 179 279,80
124	4 952 295,71	5 177 974,47	174	4 954 515,06	5 179 282,34
125	4 952 292,31	5 178 026,24	175	4 954 465,84	5 179 258,58
126	4 952 330,51	5 178 032,18	176	4 954 410,67	5 179 255,19
127	4 952 348,08	5 178 058,94	177	4 954 401,34	5 179 207,66
128	4 952 401,79	5 178 082,26	178	4 954 377,57	5 179 194,93
129	4 952 555,51	5 178 249,33	179	4 954 366,96	5 179 169,67
130	4 952 585,52	5 178 308,02	180	4 954 376,22	5 179 123,97
131	4 952 598,11	5 178 341,79	181	4 954 394,57	5 179 083,74
132	4 952 603,86	5 178 439,62	182	4 954 417,15	5 179 067,48
133	4 952 598,65	5 178 478,62	183	4 954 437,01	5 179 053,18
134	4 952 598,65	5 178 488,80	184	4 954 426,46	5 179 031,81
135	4 952 583,22	5 178 502,62	1	4 954 398,16	5 179 051,60
136	4 952 638,95	5 178 583,86			
137	4 952 626,64	5 178 611,87			
138	4 952 630,03	5 178 630,54			
139	4 952 651,24	5 178 653,03			
140	4 952 693,26	5 178 650,91			
141	4 952 702,17	5 178 667,04			
142	4 952 696,42	5 178 686,54			
143	4 952 707,67	5 178 739,18			
144	4 952 761,15	5 178 738,33			
145	4 952 777,27	5 178 758,70			
146	4 952 735,25	5 178 776,52			
147	4 952 757,30	5 178 829,19			
148	4 952 886,92	5 178 864,70			
149	4 952 980,88	5 178 887,18			
150	4 953 168,45	5 178 986,14			

Хозяйственная зона, участок №3, участок 1, площадь 391,37 га

№	X	Y	№	X	Y
1	4 948 628,92	5 175 395,44	51	4 948 260,79	5 178 515,31
2	4 948 605,86	5 175 382,87	52	4 948 320,32	5 178 533,53
3	4 948 584,64	5 175 441,79	53	4 948 431,86	5 178 447,45
4	4 948 534,06	5 175 575,27	54	4 949 072,39	5 178 545,57
5	4 948 446,89	5 175 596,36	55	4 949 468,96	5 178 232,43
6	4 948 424,79	5 175 772,90	56	4 949 615,50	5 178 361,23
7	4 948 397,62	5 175 830,62	57	4 949 772,67	5 178 310,19
8	4 948 361,96	5 175 874,75	58	4 949 839,21	5 178 240,81
9	4 948 305,93	5 175 973,21	59	4 949 916,54	5 178 144,30
10	4 948 266,86	5 176 102,22	60	4 949 954,14	5 178 092,53
11	4 948 263,46	5 176 135,74	61	4 949 998,21	5 177 989,68
12	4 948 265,15	5 176 197,28	62	4 950 027,13	5 177 922,16
13	4 948 227,80	5 176 244,81	63	4 950 131,95	5 177 735,95
14	4 948 154,79	5 176 298,70	64	4 949 853,05	5 177 522,33
15	4 948 140,35	5 176 355,57	65	4 949 925,50	5 177 282,50
16	4 948 165,43	5 176 356,06	66	4 950 187,33	5 177 327,71
17	4 948 159,87	5 176 375,51	67	4 950 229,64	5 177 250,00
18	4 948 170,06	5 176 378,91	68	4 950 248,36	5 177 215,61
19	4 948 183,84	5 176 411,07	69	4 950 331,55	5 177 062,83
20	4 948 169,20	5 176 423,04	70	4 950 325,85	5 177 053,62
21	4 948 150,53	5 176 421,35	71	4 950 319,06	5 177 032,40
22	4 948 096,20	5 176 471,42	72	4 950 229,94	5 177 035,80
23	4 948 093,65	5 176 489,25	73	4 950 189,20	5 177 035,80
24	4 947 743,16	5 176 489,99	74	4 950 163,74	5 177 012,88
25	4 947 465,69	5 176 522,34	75	4 950 142,52	5 177 009,49
26	4 947 355,03	5 176 593,83	76	4 950 153,57	5 176 899,15
27	4 947 326,09	5 176 621,07	77	4 950 122,17	5 176 879,63
28	4 947 344,81	5 176 655,11	78	4 950 111,97	5 176 934,80
29	4 947 343,10	5 176 685,76	79	4 950 099,23	5 177 017,13
30	4 947 307,35	5 176 740,23	80	4 950 091,59	5 177 018,83
31	4 947 307,35	5 176 775,97	81	4 950 082,25	5 177 057,02
32	4 947 408,62	5 176 872,15	82	4 950 042,35	5 177 118,98
33	4 947 502,23	5 176 947,05	83	4 950 060,17	5 177 143,59
34	4 947 478,39	5 177 021,94	84	4 950 085,63	5 177 154,62
35	4 947 606,06	5 177 027,05	85	4 950 102,60	5 177 178,39
36	4 947 629,89	5 177 048,33	86	4 950 026,21	5 177 160,64
37	4 947 815,43	5 177 136,84	87	4 949 944,73	5 177 159,72
38	4 947 894,58	5 177 174,29	88	4 949 864,95	5 177 138,50
39	4 948 005,22	5 177 242,38	89	4 949 746,12	5 177 108,80
40	4 948 004,36	5 177 267,06	90	4 949 661,44	5 177 048,79
41	4 948 106,49	5 177 313,87	91	4 949 551,77	5 176 987,43
42	4 948 299,69	5 177 403,24	92	4 949 484,73	5 176 928,02
43	4 948 418,84	5 177 456,85	93	4 949 442,18	5 176 914,10
44	4 948 440,96	5 177 524,94	94	4 949 357,42	5 176 900,86
45	4 948 490,32	5 177 644,10	95	4 949 302,25	5 176 865,22
46	4 948 514,12	5 177 833,05	96	4 949 226,72	5 176 804,96
47	4 948 505,61	5 177 882,41	97	4 949 224,18	5 176 772,71
48	4 948 522,61	5 178 011,78	98	4 949 211,49	5 176 763,74
49	4 948 507,28	5 178 090,08	99	4 949 192,20	5 176 762,05
50	4 948 420,63	5 178 236,46	100	4 949 175,81	5 176 699,71

№	X	Y	№	X	Y
101	4 949 176,66	5 176 668,31	151	4 950 207,17	5 176 107,27
102	4 949 247,96	5 176 666,61	152	4 950 258,95	5 176 108,97
103	4 949 294,65	5 176 652,18	153	4 950 272,41	5 176 106,50
104	4 949 336,24	5 176 624,17	154	4 950 121,74	5 175 872,38
105	4 949 352,37	5 176 597,86	155	4 950 012,92	5 175 690,75
106	4 949 354,08	5 176 559,67	156	4 949 968,63	5 175 456,20
107	4 949 334,56	5 176 512,99	157	4 949 901,63	5 175 372,16
108	4 949 331,17	5 176 473,10	158	4 949 859,72	5 175 323,21
109	4 949 345,53	5 176 452,28	159	4 949 632,66	5 175 273,09
110	4 949 351,11	5 176 424,33	160	4 949 636,49	5 175 322,62
111	4 949 394,85	5 176 363,61	161	4 949 643,70	5 175 390,94
112	4 949 441,55	5 176 266,00	162	4 949 688,26	5 175 504,95
113	4 949 458,53	5 176 229,51	163	4 949 675,94	5 175 512,86
114	4 949 447,50	5 176 219,32	164	4 949 641,22	5 175 554,74
115	4 949 461,93	5 176 191,31	165	4 949 614,43	5 175 629,06
116	4 949 456,84	5 176 145,48	166	4 949 584,75	5 175 674,44
117	4 949 486,55	5 176 141,24	167	4 949 523,95	5 175 749,87
118	4 949 486,56	5 176 116,62	168	4 949 477,28	5 175 794,95
119	4 949 500,14	5 176 102,19	169	4 949 454,15	5 175 882,09
120	4 949 500,14	5 176 075,88	170	4 949 426,75	5 175 919,29
121	4 949 494,21	5 176 054,66	171	4 949 398,73	5 175 958,76
122	4 949 493,36	5 176 024,11	172	4 949 385,15	5 176 001,62
123	4 949 504,40	5 176 006,29	173	4 949 389,39	5 176 023,69
124	4 949 538,35	5 176 023,26	174	4 949 403,65	5 176 072,34
125	4 949 540,05	5 176 003,74	175	4 949 381,22	5 176 140,02
126	4 949 551,55	5 175 981,65	176	4 949 325,97	5 176 288,64
127	4 949 587,60	5 175 869,64	177	4 949 255,83	5 176 413,21
128	4 949 600,34	5 175 842,48	178	4 949 116,93	5 176 483,91
129	4 949 618,38	5 175 819,93	179	4 949 042,24	5 176 612,11
130	4 949 669,10	5 175 797,49	180	4 948 949,17	5 176 771,86
131	4 949 691,79	5 175 774,87	181	4 948 870,24	5 176 761,68
132	4 949 711,54	5 175 746,57	182	4 948 871,52	5 176 703,96
133	4 949 709,93	5 175 729,16	183	4 948 844,79	5 176 672,14
134	4 949 743,80	5 175 721,10	184	4 948 817,48	5 176 651,11
135	4 949 748,89	5 175 737,23	185	4 948 799,39	5 176 635,22
136	4 949 772,65	5 175 759,30	186	4 948 761,62	5 176 619,09
137	4 949 811,69	5 175 793,25	187	4 948 746,77	5 176 586,42
138	4 949 864,31	5 175 828,89	188	4 948 730,61	5 176 565,55
139	4 949 903,35	5 175 854,35	189	4 948 704,55	5 176 547,37
140	4 949 938,15	5 175 879,82	190	4 948 691,61	5 176 524,46
141	4 949 976,34	5 175 873,87	191	4 948 675,91	5 176 490,93
142	4 949 999,26	5 175 870,48	192	4 948 643,45	5 176 412,84
143	4 950 021,32	5 175 890,00	193	4 948 616,11	5 176 347,06
144	4 950 039,99	5 175 925,65	194	4 948 592,87	5 176 215,77
145	4 950 064,61	5 175 928,19	195	4 948 558,01	5 176 014,79
146	4 950 088,35	5 176 053,81	196	4 948 613,18	5 176 021,58
147	4 950 062,89	5 176 069,08	197	4 948 644,58	5 176 019,03
148	4 950 069,67	5 176 083,51	198	4 948 653,08	5 175 951,98
149	4 950 126,54	5 176 109,82	199	4 948 626,78	5 175 900,21
150	4 950 157,94	5 176 113,22	200	4 948 605,56	5 175 883,23

№	X	Y
2 0 1	4 948 624,24	5 175 849,28
2 0 2	4 948 646,31	5 175 819,58
2 0 3	4 948 676,02	5 175 816,18
2 0 4	4 948 682,82	5 175 793,27
2 0 5	4 948 693,01	5 175 744,04
2 0 6	4 948 707,45	5 175 697,36
2 0 7	4 948 705,75	5 175 679,53
2 0 8	4 948 681,14	5 175 665,95
2 0 9	4 948 659,92	5 175 647,28
2 1 0	4 948 641,25	5 175 637,10
2 1 1	4 948 647,17	5 175 622,74
2 1 2	4 948 587,38	5 175 602,32
2 1 3	4 948 587,95	5 175 568,68
2 1 4	4 948 598,80	5 175 502,12
2 1 5	4 948 612,85	5 175 444,17
1	4 948 628,92	5 175 395,44

Хозяйственная зона, участок №3, участок 2, площадь 220,87 га

№	X	Y	№	X	Y
1	4 947 495,88	5 174 824,31	31	4 946 858,30	5 173 903,46
2	4 947 468,47	5 174 682,23	32	4 946 865,12	5 173 802,18
3	4 947 442,09	5 174 621,80	33	4 946 846,40	5 173 797,08
4	4 947 413,16	5 174 568,18	34	4 946 836,19	5 173 776,65
5	4 947 371,73	5 174 503,25	35	4 946 844,70	5 173 766,44
6	4 947 361,39	5 174 460,07	36	4 946 843,85	5 173 732,39
7	4 947 346,09	5 174 412,48	37	4 946 864,28	5 173 716,22
8	4 947 356,29	5 174 220,43	38	4 946 877,05	5 173 736,65
9	4 947 356,29	5 174 079,37	39	4 946 901,28	5 173 748,53
10	4 947 351,52	5 173 961,12	40	4 946 907,69	5 173 715,37
11	4 947 312,12	5 173 977,42	41	4 946 894,07	5 173 696,64
12	4 947 267,91	5 173 979,10	42	4 946 905,14	5 173 686,43
13	4 947 197,90	5 173 968,15	43	4 946 920,46	5 173 691,54
14	4 947 180,87	5 173 954,53	44	4 946 925,57	5 173 645,58
15	4 947 168,11	5 173 919,63	45	4 946 909,40	5 173 646,43
16	4 947 152,79	5 173 895,80	46	4 946 909,40	5 173 622,60
17	4 947 123,01	5 173 873,67	47	4 946 922,18	5 173 572,38
18	4 947 067,69	5 173 835,37	48	4 946 936,66	5 173 484,72
19	4 947 036,19	5 173 885,59	49	4 946 925,59	5 173 466,84
20	4 947 061,72	5 173 927,29	50	4 946 924,75	5 173 441,31
21	4 946 996,18	5 173 960,49	51	4 946 947,73	5 173 399,60
22	4 946 979,52	5 173 962,62	52	4 946 977,53	5 173 330,66
23	4 946 937,45	5 173 986,87	53	4 946 972,77	5 173 290,40
24	4 946 878,71	5 174 039,64	54	4 947 236,62	5 173 366,83
25	4 946 828,49	5 174 088,16	55	4 947 261,43	5 173 366,89
26	4 946 800,40	5 174 053,26	56	4 947 294,97	5 173 412,92
27	4 946 827,65	5 174 015,81	57	4 947 362,39	5 173 642,63
28	4 946 885,53	5 173 963,89	58	4 947 468,20	5 173 620,83
29	4 946 928,94	5 173 940,91	59	4 947 566,51	5 173 719,47
30	4 946 872,48	5 173 935,07	60	4 948 232,67	5 173 575,88

№	X	Y	№	X	Y
61	4 948 664,34	5 173 337,82	101	4 949 128,53	5 174 616,74
62	4 948 694,40	5 173 322,07	102	4 949 107,99	5 174 647,97
63	4 948 689,25	5 173 299,87	103	4 949 071,79	5 174 689,88
64	4 948 681,20	5 173 273,70	104	4 948 991,93	5 174 796,38
65	4 948 731,80	5 173 272,47	105	4 949 004,16	5 174 802,67
66	4 948 765,31	5 173 253,63	106	4 948 995,01	5 174 816,31
67	4 948 798,63	5 173 244,03	107	4 948 978,00	5 174 839,74
68	4 948 886,06	5 173 610,19	108	4 949 006,59	5 174 860,88
69	4 948 792,47	5 173 688,01	109	4 948 994,01	5 174 875,63
70	4 948 770,13	5 173 749,66	110	4 948 967,38	5 174 912,62
71	4 948 775,59	5 173 777,80	111	4 948 931,64	5 174 949,35
72	4 948 840,43	5 173 763,65	112	4 948 890,96	5 174 988,55
73	4 948 882,56	5 173 736,34	113	4 948 872,96	5 175 014,20
74	4 948 914,16	5 173 727,55	114	4 948 846,83	5 175 079,53
75	4 948 923,30	5 173 768,88	115	4 948 808,36	5 175 126,87
76	4 948 951,02	5 173 888,72	116	4 948 789,13	5 175 170,50
77	4 948 897,02	5 173 951,20	117	4 948 780,25	5 175 183,82
78	4 948 836,44	5 174 024,39	118	4 948 769,66	5 175 195,65
79	4 948 761,69	5 174 118,27	119	4 948 754,62	5 175 210,20
80	4 948 671,12	5 174 145,57	120	4 948 716,65	5 175 242,99
81	4 948 629,64	5 174 183,94	121	4 948 607,26	5 175 112,72
82	4 948 494,26	5 174 246,16	122	4 948 544,56	5 175 038,04
83	4 948 416,83	5 174 299,20	123	4 948 507,59	5 175 013,60
84	4 948 349,68	5 174 347,32	124	4 948 351,37	5 174 954,77
85	4 948 289,01	5 174 414,25	125	4 948 272,47	5 174 918,05
86	4 948 317,87	5 174 513,36	126	4 948 261,23	5 174 928,91
87	4 948 450,78	5 174 592,19	127	4 948 258,05	5 174 867,86
88	4 948 500,81	5 174 550,56	128	4 948 241,70	5 174 871,25
89	4 948 531,28	5 174 557,90	129	4 948 144,11	5 174 752,14
90	4 948 575,14	5 174 480,47	130	4 948 150,48	5 174 703,80
91	4 948 637,54	5 174 411,87	131	4 948 048,23	5 174 693,51
92	4 948 712,82	5 174 384,29	132	4 948 032,80	5 174 592,19
93	4 948 832,40	5 174 350,69	133	4 947 933,96	5 174 605,76
94	4 948 846,86	5 174 301,65	134	4 947 852,02	5 174 624,73
95	4 948 872,20	5 174 310,60	135	4 947 684,60	5 174 671,10
96	4 948 905,50	5 174 253,39	1	4 947 495,88	5 174 824,31
97	4 948 923,93	5 174 269,01			
98	4 948 969,09	5 174 213,71			
99	4 949 019,21	5 174 167,00			
100	4 949 070,75	5 174 378,04			

Хозяйственная зона, участок №3, участок 3, площадь 268,91 га

№	X	Y	№	X	Y
1	4 944 122,83	5 173 254,09	51	4 944 178,88	5 171 764,87
2	4 944 087,27	5 173 232,64	52	4 944 196,84	5 171 731,28
3	4 943 997,25	5 173 193,24	53	4 944 251,17	5 171 777,03
4	4 943 936,10	5 173 140,27	54	4 944 247,46	5 171 863,75
5	4 943 887,78	5 173 035,64	55	4 944 276,25	5 171 857,24
6	4 943 816,51	5 172 977,39	56	4 944 385,31	5 171 778,44
7	4 943 757,74	5 172 958,05	57	4 944 516,67	5 171 683,53
8	4 943 749,22	5 172 936,63	58	4 944 578,63	5 171 672,96
9	4 943 670,09	5 172 784,28	59	4 944 783,74	5 171 911,30
10	4 943 622,55	5 172 715,78	60	4 944 739,29	5 172 108,50
11	4 943 575,63	5 172 649,81	61	4 944 781,46	5 172 201,13
12	4 943 549,25	5 172 589,38	62	4 944 808,51	5 172 249,22
13	4 943 409,67	5 172 584,27	63	4 945 070,57	5 172 560,66
14	4 943 366,26	5 172 532,35	64	4 945 014,90	5 172 598,72
15	4 943 345,84	5 172 489,80	65	4 944 982,56	5 172 614,04
16	4 943 340,74	5 172 442,99	66	4 944 936,60	5 172 622,56
17	4 943 362,03	5 172 353,62	67	4 944 853,19	5 172 617,45
18	4 943 357,78	5 172 278,72	68	4 944 791,90	5 172 637,88
19	4 943 336,51	5 172 242,97	69	4 944 761,26	5 172 629,37
20	4 943 336,52	5 172 179,14	70	4 944 744,24	5 172 602,13
21	4 943 375,68	5 172 081,26	71	4 944 717,01	5 172 600,43
22	4 943 390,89	5 172 023,29	72	4 944 694,88	5 172 568,09
23	4 943 537,54	5 171 881,15	73	4 944 669,35	5 172 520,42
24	4 943 572,34	5 171 900,88	74	4 944 608,08	5 172 481,27
25	4 943 558,97	5 171 922,87	75	4 944 577,44	5 172 464,25
26	4 943 535,35	5 171 962,08	76	4 944 519,56	5 172 428,51
27	4 943 524,53	5 171 955,80	77	4 944 497,44	5 172 425,10
28	4 943 522,93	5 171 978,04	78	4 944 446,37	5 172 425,10
29	4 943 519,82	5 172 031,31	79	4 944 420,84	5 172 404,68
30	4 943 506,20	5 172 050,92	80	4 944 414,03	5 172 360,42
31	4 943 452,79	5 172 108,93	81	4 944 393,61	5 172 312,76
32	4 943 442,17	5 172 185,92	82	4 944 369,78	5 172 295,73
33	4 943 411,53	5 172 236,37	83	4 944 347,64	5 172 358,72
34	4 943 368,11	5 172 279,95	84	4 944 291,46	5 172 442,13
35	4 943 447,57	5 172 283,32	85	4 944 233,57	5 172 506,81
36	4 943 463,58	5 172 226,12	86	4 944 179,09	5 172 568,09
37	4 943 500,27	5 172 162,02	87	4 944 156,96	5 172 602,14
38	4 943 486,82	5 172 142,55	88	4 944 150,14	5 172 670,23
39	4 943 491,67	5 172 134,78	89	4 944 162,05	5 172 707,68
40	4 943 578,26	5 172 089,40	90	4 944 184,18	5 172 702,57
41	4 943 619,07	5 172 042,18	91	4 944 211,42	5 172 700,87
42	4 943 625,97	5 171 973,51	92	4 944 214,82	5 172 751,93
43	4 943 614,87	5 171 938,99	93	4 944 179,05	5 172 927,26
44	4 943 637,78	5 171 930,96	94	4 944 167,13	5 172 969,82
45	4 943 711,87	5 171 822,42	95	4 944 165,42	5 173 022,59
46	4 943 693,93	5 171 797,41	96	4 944 170,52	5 173 058,33
47	4 943 692,88	5 171 761,30	97	4 944 192,65	5 173 095,78
48	4 943 704,52	5 171 705,21	98	4 944 204,56	5 173 128,13
49	4 943 767,79	5 171 655,42	99	4 944 223,28	5 173 165,57
50	4 943 824,12	5 171 605,00	100	4 944 247,39	5 173 203,46

№	X	Y	№	X	Y
101	4 944 258,87	5 173 227,48	151	4 945 445,43	5 173 774,96
102	4 944 273,66	5 173 256,66	152	4 945 520,32	5 173 892,41
103	4 944 342,27	5 173 281,02	153	4 945 487,97	5 173 919,65
104	4 944 371,35	5 173 352,82	154	4 945 484,56	5 173 953,69
105	4 944 393,48	5 173 354,52	155	4 945 496,47	5 173 992,85
106	4 944 422,42	5 173 368,14	156	4 945 504,98	5 174 035,40
107	4 944 447,95	5 173 422,61	157	4 945 559,45	5 174 077,96
108	4 944 499,00	5 173 567,30	158	4 945 617,32	5 174 086,47
109	4 944 522,82	5 173 628,58	159	4 945 622,86	5 174 041,36
110	4 944 546,65	5 173 625,17	160	4 945 753,51	5 174 066,04
111	4 944 590,91	5 173 621,77	161	4 945 781,96	5 174 084,77
112	4 944 652,19	5 173 628,58	162	4 945 825,00	5 174 100,08
113	4 944 728,79	5 173 647,30	163	4 945 883,05	5 174 113,20
114	4 944 796,88	5 173 672,83	164	4 945 927,13	5 174 118,81
115	4 944 836,03	5 173 700,07	165	4 945 978,20	5 174 122,21
116	4 944 847,94	5 173 734,11	166	4 945 978,20	5 174 142,64
117	4 945 004,54	5 173 829,44	167	4 946 030,97	5 174 147,74
118	4 945 081,49	5 173 830,50	168	4 946 041,18	5 174 122,21
119	4 945 127,10	5 173 814,12	169	4 946 125,44	5 174 121,69
120	4 945 358,11	5 173 692,20	170	4 946 223,36	5 174 121,09
121	4 945 354,77	5 173 463,12	171	4 946 264,18	5 174 130,72
122	4 945 343,90	5 173 428,70	172	4 946 313,45	5 174 119,62
123	4 945 273,54	5 173 251,01	173	4 946 371,11	5 174 113,28
124	4 945 214,23	5 173 149,35	174	4 946 381,39	5 174 056,88
125	4 945 155,12	5 173 180,08	175	4 946 561,24	5 174 035,01
126	4 945 081,50	5 173 047,61	176	4 946 679,55	5 174 035,39
127	4 945 053,30	5 173 038,84	177	4 946 682,13	5 174 072,89
128	4 945 012,71	5 172 882,99	178	4 946 686,34	5 174 134,12
129	4 945 129,02	5 172 845,94	179	4 946 735,71	5 174 135,82
130	4 945 259,80	5 172 784,71	180	4 946 778,26	5 174 152,84
131	4 945 317,67	5 172 803,25	181	4 946 819,12	5 174 165,61
132	4 945 297,01	5 172 823,89	182	4 946 820,82	5 174 188,59
133	4 945 366,34	5 173 037,72	183	4 946 814,01	5 174 208,96
134	4 945 357,00	5 173 078,75	184	4 946 773,29	5 174 204,91
135	4 945 379,35	5 173 167,21	185	4 946 733,78	5 174 228,02
136	4 945 384,22	5 173 194,50	186	4 946 665,00	5 174 271,03
137	4 945 409,75	5 173 243,87	187	4 946 612,63	5 174 348,33
138	4 945 436,98	5 173 303,44	188	4 946 638,73	5 174 411,70
139	4 945 491,45	5 173 315,36	189	4 946 687,07	5 174 466,96
140	4 945 537,41	5 173 334,08	190	4 946 719,55	5 174 554,25
141	4 945 552,73	5 173 356,21	191	4 946 844,69	5 174 690,78
142	4 945 520,38	5 173 386,85	192	4 946 954,05	5 174 757,30
143	4 945 496,54	5 173 429,41	193	4 947 035,37	5 174 774,03
144	4 945 493,13	5 173 500,90	194	4 947 107,27	5 174 746,38
145	4 945 471,00	5 173 528,14	195	4 947 136,79	5 174 711,19
146	4 945 443,76	5 173 540,05	196	4 947 141,23	5 174 676,33
147	4 945 445,45	5 173 609,84	197	4 947 145,04	5 174 646,49
148	4 945 438,64	5 173 630,27	198	4 947 216,54	5 174 649,04
149	4 945 440,34	5 173 689,85	199	4 947 309,31	5 174 660,95
150	4 945 425,01	5 173 749,43	200	4 947 301,64	5 174 726,49

№	X	Y	№	X	Y
201	4 947 299,93	5 174 776,70	251	4 944 795,14	5 173 958,81
202	4 947 281,20	5 174 809,05	252	4 944 778,13	5 173 923,06
203	4 947 277,79	5 174 860,11	253	4 944 728,76	5 173 890,72
204	4 947 266,31	5 174 888,59	254	4 944 689,61	5 173 870,29
205	4 947 251,40	5 174 922,25	255	4 944 538,11	5 173 851,57
206	4 947 236,07	5 174 992,04	256	4 944 521,09	5 173 880,51
207	4 947 229,26	5 175 029,49	257	4 944 509,75	5 173 909,96
208	4 947 195,21	5 175 026,08	258	4 944 487,03	5 173 948,60
209	4 947 152,65	5 175 024,38	259	4 944 463,20	5 173 977,54
210	4 947 130,53	5 175 010,76	260	4 944 444,47	5 173 975,83
211	4 947 128,83	5 174 998,85	261	4 944 441,07	5 173 936,68
212	4 947 169,68	5 174 998,85	262	4 944 359,37	5 173 919,66
213	4 947 191,81	5 174 985,23	263	4 944 358,34	5 173 877,09
214	4 947 120,32	5 174 940,97	264	4 944 377,39	5 173 869,95
215	4 947 116,92	5 174 922,25	265	4 944 357,29	5 173 811,96
216	4 947 058,25	5 174 930,32	266	4 944 351,17	5 173 765,12
217	4 946 931,37	5 174 947,78	267	4 944 276,79	5 173 595,86
218	4 946 892,86	5 174 950,08	268	4 944 236,85	5 173 511,13
219	4 946 860,68	5 174 942,71	269	4 944 204,46	5 173 403,60
220	4 946 844,34	5 174 905,02	270	4 944 175,31	5 173 333,50
221	4 946 734,32	5 174 875,89	1	4 944 122,83	5 173 254,09
222	4 946 609,12	5 174 839,69			
223	4 946 592,63	5 174 852,46			
224	4 946 499,49	5 174 788,46			
225	4 946 439,44	5 174 731,60			
226	4 946 350,93	5 174 685,64			
227	4 946 193,31	5 174 599,45			
228	4 946 213,06	5 174 527,34			
229	4 946 178,69	5 174 463,15			
230	4 946 108,81	5 174 375,19			
231	4 946 047,12	5 174 339,24			
232	4 945 903,27	5 174 344,35			
233	4 945 885,07	5 174 307,92			
234	4 945 870,71	5 174 279,18			
235	4 945 796,04	5 174 256,69			
236	4 945 705,82	5 174 239,67			
237	4 945 595,18	5 174 224,35			
238	4 945 407,93	5 174 222,65			
239	4 945 367,07	5 174 246,48			
240	4 945 237,70	5 174 251,59			
241	4 945 181,18	5 174 224,54			
242	4 945 155,11	5 174 206,20			
243	4 945 047,05	5 174 193,71			
244	4 944 988,77	5 174 139,51			
245	4 944 959,39	5 174 138,39			
246	4 944 872,58	5 174 100,09			
247	4 944 771,30	5 174 069,45			
248	4 944 759,39	5 174 045,62			
249	4 944 774,71	5 174 023,49			
250	4 944 767,90	5 173 999,66			

**Участки вдоль южной границы между дорогой и заказником
"Качинский каньон"**

№	X	Y
1	4 943 293,25	5 171 827,77
2	4 943 251,78	5 171 870,31
3	4 943 202,63	5 171 904,98
4	4 943 180,55	5 171 925,13
5	4 943 161,22	5 171 947,46
6	4 943 132,92	5 171 988,13
7	4 943 110,34	5 172 012,18
8	4 943 078,31	5 172 035,74
9	4 943 031,34	5 172 063,71
10	4 943 158,71	5 171 936,24
11	4 943 293,25	5 171 827,77

№	X	Y
1	4 942 970,39	5 172 328,21
2	4 942 986,70	5 172 259,35
3	4 942 988,16	5 172 243,79
4	4 942 984,01	5 172 160,15
5	4 942 988,13	5 172 140,65
6	4 943 002,62	5 172 102,44
7	4 943 015,74	5 172 081,13
8	4 943 031,34	5 172 063,71
9	4 942 988,29	5 172 106,79
10	4 942 979,47	5 172 178,21

№	X	Y
11	4 942 981,93	5 172 253,33
12	4 942 951,92	5 172 428,73
13	4 942 951,92	5 172 596,71
14	4 942 980,53	5 172 725,46
15	4 942 984,46	5 172 856,23
16	4 942 995,49	5 172 924,08
17	4 943 049,58	5 173 011,52
18	4 943 065,43	5 173 051,72
19	4 943 099,48	5 173 197,32
20	4 943 077,45	5 173 085,13

№	X	Y
21	4 943 066,33	5 173 048,38
22	4 943 049,98	5 173 009,76
23	4 942 998,96	5 172 927,32
24	4 942 994,32	5 172 906,76
25	4 942 982,14	5 172 723,00
26	4 942 954,80	5 172 596,80
27	4 942 952,34	5 172 487,39
28	4 942 958,25	5 172 399,27
29	4 942 970,39	5 172 328,21

Хозяйственная зона, участок №3,участок 4, площадь 32,22 га

№	X	Y
1	4 945 033,00	5 171 791,29
2	4 945 022,73	5 171 887,15
3	4 945 062,66	5 171 880,38
4	4 945 077,98	5 171 868,47
5	4 945 109,48	5 171 815,27
6	4 945 149,91	5 171 754,84
7	4 945 202,26	5 171 711,01
8	4 945 258,44	5 171 692,71
9	4 945 275,04	5 171 671,86
10	4 945 321,86	5 171 623,34
11	4 945 385,70	5 171 571,85
12	4 945 492,53	5 171 489,29
13	4 945 566,16	5 171 437,80
14	4 945 588,71	5 171 433,97
15	4 945 616,38	5 171 368,43
16	4 945 655,97	5 171 269,28
17	4 945 673,00	5 171 220,76
18	4 945 686,62	5 171 181,19
19	4 945 709,18	5 171 160,76
20	4 945 713,02	5 171 081,60
21	4 945 721,54	5 171 023,30
22	4 945 736,87	5 170 960,75
23	4 945 759,43	5 170 922,87
24	4 945 795,75	5 170 894,12
25	4 945 808,64	5 170 879,98
26	4 945 767,04	5 170 847,04
27	4 945 581,71	5 170 949,27
28	4 945	5 171

8	119,58	199,80
2	4 945	5 171
9	103,51	434,72
3	4 945	5 171
0	081,01	693,47
3	4 945	5 171
1	062,30	741,87
1	4 945	5 171
	033,00	791,29

Хозяйственная зона, участок №4, участок 1, площадь 160,66 га

№	X	Y
1	4 942 298,00	5 169 841,83
2	4 942 380,42	5 170 606,84
3	4 942 360,68	5 170 793,12
4	4 942 358,42	5 170 814,54
5	4 942 709,73	5 171 072,95
6	4 943 054,18	5 171 394,69
7	4 943 201,40	5 171 369,23
8	4 943 257,97	5 171 473,32
9	4 943 463,40	5 171 324,75
10	4 943 456,02	5 171 241,79
11	4 943 845,48	5 170 970,58
12	4 944 055,21	5 170 796,99
13	4 944 036,28	5 170 688,41
14	4 943 941,41	5 170 639,93
15	4 943 580,64	5 170 593,92
16	4 943 560,08	5 170 539,27
17	4 943 448,51	5 170 517,17
18	4 943 414,83	5 170 510,47
19	4 943 146,31	5 169 909,18
20	4 942 358,76	5 169 828,88
1	4 942 298,00	5 169 841,83

Хозяйственная зона, участок №4, участок 2, площадь 350,06 га

№	X	Y	№	X	Y
1	4 942 077,08	5 172 889,1 9	5 1	4 939 699,84	5 172 937,36
2	4 942 217,25	5 172 591,6 9	5 2	4 939 626,76	5 172 882,98
3	4 942 257,93	5 172 581,6 8	5 3	4 939 611,46	5 172 855,79
4	4 942 385,47	5 172 351,2 9	5 4	4 939 606,37	5 172 838,79
5	4 942 698,38	5 171 882,3 7	5 5	4 939 611,46	5 172 818,40
6	4 942 731,61	5 171 791,3 8	5 6	4 939 601,27	5 172 791,20
7	4 942 690,67	5 171 723,2 9	5 7	4 939 568,98	5 172 753,81
8	4 942 588,19	5 171 870,2 8	5 8	4 939 526,49	5 172 704,53
9	4 942 422,29	5 172 107,2 2	5 9	4 939 500,99	5 172 667,14
10	4 942 154,54	5 172 569,5 2	6 0	4 939 470,40	5 172 679,04
11	4 941 950,59	5 172 746,2 6	6 1	4 939 431,31	5 172 679,04
12	4 941 641,48	5 172 712,6 8	6 2	4 939 364,66	5 172 652,83
13	4 941 419,78	5 172 668,8 2	6 3	4 939 288,37	5 172 647,18
14	4 941 176,74	5 172 752,1 0	6 4	4 939 263,33	5 172 634,89
15	4 941 135,95	5 172 677,3 2	6 5	4 939 239,12	5 172 599,89
16	4 941 110,46	5 172 656,9 3	6 6	4 939 158,53	5 172 557,13
17	4 941 084,97	5 172 645,0 3	6 7	4 939 128,24	5 172 533,27
18	4 941 030,58	5 172 646,7 3	6 8	4 939 103,19	5 172 520,98
19	4 940 983,00	5 172 638,2 3	6 9	4 939 089,45	5 172 432,34
20	4 940 930,31	5 172 607,6 4	7 0	4 938 902,82	5 172 422,65
21	4 940	5 172	7	4 938 819,18	5 172

	925,21	641,6 3	1		308,70
22	4 940 957,50	5 172 696,0 2	7 2	4 938 800,00	5 172 290,94
23	4 940 933,71	5 172 752,1 0	7 3	4 938 700,66	5 172 295,82
24	4 940 881,02	5 172 762,3 0	7 4	4 938 688,32	5 172 309,67
25	4 940 872,53	5 172 789,4 9	7 5	4 938 659,44	5 172 106,67
26	4 940 833,44	5 172 791,1 9	7 6	4 938 641,10	5 172 066,19
27	4 940 824,94	5 172 899,9 6	7 7	4 938 606,94	5 172 070,62
28	4 940 717,87	5 173 003,6 3	7 8	4 938 590,28	5 172 061,48
29	4 940 653,29	5 173 183,7 9	7 9	4 938 637,84	5 172 000,68
30	4 940 620,99	5 173 185,4 9	8 0	4 938 627,36	5 171 977,55
31	4 940 593,80	5 173 176,9 9	8 1	4 938 560,93	5 172 012,07
32	4 940 536,02	5 173 132,8 0	8 2	4 938 545,41	5 171 971,70
33	4 940 479,93	5 173 112,4 1	8 3	4 938 575,66	5 171 765,27
34	4 940 461,24	5 173 132,8 0	8 4	4 938 570,94	5 171 739,51
35	4 940 308,28	5 173 056,3 2	8 5	4 938 503,45	5 171 725,66
36	4 940 309,98	5 173 092,0 1	8 6	4 938 470,02	5 171 710,22
37	4 940 270,89	5 173 092,0 1	8 7	4 938 473,57	5 171 613,69
38	4 940 201,21	5 173 092,0 1	8 8	4 938 390,04	5 171 573,67
39	4 940 077,14	5 173 139,6 0	8 9	4 938 391,50	5 171 533,92
40	4 939 993,86	5 173 134,5 1	9 0	4 938 395,06	5 171 514,15
41	4 940 029,55	5 173 176,9 9	9 1	4 938 379,55	5 171 473,77
42	4 940 043,15	5 173 207,5 8	9 2	4 938 331,86	5 171 460,65
43	4 940	5 173	9	4 938 295,59	5 171

	024,45	219,4 8	3		368,34
44	4 939 988,76	5 173 221,1 8	9 4	4 938 264,68	5 171 361,52
45	4 939 968,37	5 173 195,6 9	9 5	4 938 254,51	5 171 329,88
46	4 939 961,57	5 173 151,5 0	9 6	4 938 253,85	5 171 193,39
47	4 939 917,38	5 173 097,1 2	9 7	4 938 249,22	5 171 088,03
48	4 939 873,19	5 173 052,9 3	9 8	4 938 183,73	5 171 097,00
49	4 939 818,81	5 173 015,5 4	9 9	4 938 027,80	5 171 023,04
50	4 939 767,82	5 172 983,2 5	1 0 0	4 938 017,94	5 170 982,88

№	X	Y	№	X	Y
101	4 938 039,42	5 170 976,56	151	4 938 046,18	5 169 931,12
102	4 938 014,21	5 170 930,14	152	4 938 081,41	5 169 909,10
103	4 937 978,78	5 170 891,88	153	4 938 053,52	5 169 904,70
104	4 937 917,05	5 170 837,02	154	4 938 003,61	5 169 932,59
105	4 937 858,36	5 170 776,59	155	4 937 978,66	5 169 938,46
106	4 937 811,89	5 170 769,19	156	4 937 969,85	5 169 923,78
107	4 937 801,40	5 170 746,06	157	4 937 987,46	5 169 909,10
108	4 937 803,29	5 170 733,34	158	4 938 046,18	5 169 892,95
109	4 937 908,86	5 170 713,05	159	4 938 044,71	5 169 881,21
110	4 937 963,66	5 170 686,63	160	4 938 032,97	5 169 876,81
111	4 937 965,06	5 170 648,30	161	4 938 038,84	5 169 866,53
112	4 938 030,82	5 170 632,24	162	4 938 027,10	5 169 850,39
113	4 938 003,61	5 170 550,57	163	4 938 004,81	5 169 844,26
114	4 938 060,86	5 170 535,89	164	4 937 976,53	5 169 860,54
115	4 938 062,33	5 170 515,34	165	4 937 886,50	5 169 912,83
116	4 938 123,98	5 170 499,19	166	4 937 901,61	5 169 981,58
117	4 938 159,21	5 170 452,22	167	4 937 939,45	5 169 973,21
118	4 938 154,80	5 170 381,76	168	4 937 999,44	5 170 002,33
119	4 938 168,01	5 170 362,68	169	4 938 004,66	5 170 022,08
120	4 938 220,86	5 170 368,55	170	4 937 993,66	5 170 035,51
121	4 938 223,79	5 170 309,83	171	4 937 977,88	5 170 028,39
122	4 938 160,67	5 170 265,80	172	4 937 806,33	5 170 062,84
123	4 938 123,98	5 170 252,59	173	4 937 659,14	5 170 131,40
124	4 938 096,09	5 170 227,63	174	4 937 522,05	5 170 181,19
125	4 938 125,45	5 170 232,04	175	4 937 645,55	5 170 936,87
126	4 938 129,85	5 170 211,48	176	4 937 873,42	5 171 051,88
127	4 938 150,40	5 170 198,27	177	4 938 191,17	5 171 325,84
128	4 938 154,80	5 170 182,13	178	4 938 236,08	5 171 380,70
129	4 938 151,87	5 170 165,98	179	4 938 279,25	5 171 475,21
130	4 938 134,25	5 170 151,30	180	4 938 323,64	5 171 598,89
131	4 938 131,32	5 170 132,22	181	4 938 329,76	5 171 774,74
132	4 938 176,82	5 170 133,69	182	4 938 332,88	5 171 856,92
133	4 938 225,26	5 170 142,49	183	4 938 325,42	5 171 948,02
134	4 938 260,49	5 170 133,69	184	4 938 322,75	5 171 980,51
135	4 938 248,75	5 170 111,67	185	4 938 324,62	5 172 025,26
136	4 938 232,60	5 170 092,59	186	4 938 263,17	5 172 057,69
137	4 938 125,45	5 170 092,59	187	4 938 154,68	5 172 150,47
138	4 938 123,98	5 170 050,02	188	4 938 115,79	5 172 162,38
139	4 938 100,49	5 170 047,08	189	4 938 072,38	5 172 166,21
140	4 938 104,90	5 170 020,66	190	4 938 043,33	5 172 142,28
141	4 938 088,75	5 169 991,30	191	4 938 010,95	5 172 136,58
142	4 938 104,90	5 169 976,62	192	4 937 980,03	5 172 133,30
143	4 938 135,60	5 169 967,41	193	4 937 942,82	5 172 133,04
144	4 938 178,29	5 169 970,75	194	4 937 897,46	5 172 154,97
145	4 938 188,56	5 169 950,20	195	4 937 918,42	5 172 205,00
146	4 938 153,34	5 169 929,65	196	4 937 960,98	5 172 263,22
147	4 938 107,83	5 169 936,99	197	4 937 967,34	5 172 325,63
148	4 938 053,52	5 169 959,01	198	4 937 994,07	5 172 392,99
149	4 938 030,03	5 169 969,28	199	4 938 082,88	5 172 442,70
150	4 938 027,10	5 169 950,20	200	4 938 247,66	5 172 551,33

№	X	Y
201	4 938 323,26	5 172 622,16
202	4 938 334,73	5 172 658,24
203	4 938 419,83	5 172 742,93
204	4 938 633,88	5 172 917,59
205	4 938 768,21	5 172 972,37
206	4 938 808,53	5 172 995,42
207	4 938 853,37	5 173 033,21
208	4 938 884,31	5 173 092,74
209	4 938 900,45	5 173 170,67
210	4 938 897,91	5 173 232,14
211	4 938 867,95	5 173 302,71
212	4 938 876,08	5 173 317,84
213	4 939 023,16	5 173 326,21
214	4 938 915,45	5 173 486,89
215	4 939 093,51	5 173 597,73
216	4 939 458,32	5 173 672,36
217	4 939 566,81	5 173 768,24
218	4 939 682,27	5 173 768,67
219	4 939 871,05	5 173 829,14
220	4 939 957,84	5 173 833,65
221	4 940 069,76	5 173 604,34

2 2 2	4 940 101,51	5 173 630,16
2 2 3	4 940 120,07	5 173 819,75
2 2 4	4 940 215,79	5 173 927,01
2 2 5	4 940 373,55	5 173 961,19
2 2 6	4 940 443,53	5 173 976,34
2 2 7	4 940 511,96	5 174 007,05
2 2 8	4 940 669,42	5 173 706,62
2 2 9	4 940 804,27	5 173 712,82
2 3 0	4 940 980,28	5 173 680,49
2 3 1	4 941 196,38	5 173 661,70
2 3 2	4 941 343,17	5 173 648,46
2 3 3	4 941 458,59	5 173 702,88
2 3 4	4 941 536,25	5 173 664,66
2 3 5	4 941 304,61	5 173 438,29
2 3 6	4 941 141,42	5 173 428,65
2 3 7	4 941 124,49	5 173 333,49
2 3 8	4 940 948,97	5 173 229,48
2 3 9	4 940 931,94	5 173 213,12
2 4 0	4 941 149,00	5 173 090,35
2 4 1	4 941 593,29	5 172 854,24
2 4 2	4 941 615,28	5 172 828,43
1	4 942 077,08	5 172 889,19

Хозяйственная зона, участок №5, участок 1, площадь 421,53 га

№	X	Y	№	X	Y
1	4 935 191,42	5 167 464,47	51	4 934 774,16	5 164 631,74
2	4 935 177,33	5 167 500,91	52	4 934 760,32	5 164 584,32
3	4 935 160,57	5 167 532,99	53	4 934 770,38	5 164 551,03
4	4 935 105,07	5 167 462,72	54	4 934 908,08	5 164 762,09
5	4 935 099,58	5 167 361,58	55	4 935 245,67	5 165 227,55
6	4 935 103,77	5 167 228,13	56	4 935 441,16	5 165 545,78
7	4 935 103,12	5 167 130,02	57	4 935 554,29	5 165 492,42
8	4 935 122,90	5 167 102,17	58	4 935 593,38	5 165 547,11
9	4 935 179,81	5 167 047,55	59	4 935 605,61	5 165 602,43
10	4 935 178,39	5 167 009,11	60	4 935 678,25	5 165 741,02
11	4 935 162,25	5 166 985,78	61	4 935 841,93	5 165 636,13
12	4 935 156,38	5 166 952,87	62	4 935 809,51	5 165 559,45
13	4 935 140,01	5 166 912,28	63	4 935 779,58	5 165 473,13
14	4 935 105,80	5 166 864,30	64	4 935 807,30	5 165 454,13
15	4 935 104,17	5 166 831,54	65	4 935 808,96	5 165 335,05
16	4 935 110,66	5 166 809,04	66	4 935 737,17	5 165 302,38
17	4 935 113,69	5 166 765,08	67	4 935 746,34	5 165 239,79
18	4 935 110,18	5 166 745,05	68	4 935 801,79	5 165 093,89
19	4 935 113,21	5 166 701,10	69	4 936 118,79	5 165 009,12
20	4 935 131,75	5 166 659,13	70	4 936 220,09	5 165 249,56
21	4 935 186,70	5 166 590,07	71	4 936 267,36	5 165 284,91
22	4 935 288,76	5 166 549,75	72	4 936 384,26	5 165 343,32
23	4 935 301,06	5 166 523,20	73	4 936 459,13	5 165 373,09
24	4 935 307,03	5 166 476,51	74	4 936 522,89	5 165 344,59
25	4 935 341,13	5 166 435,11	75	4 936 567,47	5 165 240,05
26	4 935 400,17	5 166 408,85	76	4 936 707,82	5 165 217,23
27	4 935 448,27	5 166 410,62	77	4 936 850,24	5 165 209,16
28	4 935 508,52	5 166 390,09	78	4 936 896,27	5 165 210,56
29	4 935 540,11	5 166 378,45	79	4 937 023,36	5 165 296,53
30	4 935 496,08	5 166 265,96	80	4 937 222,29	5 165 354,00
31	4 935 446,38	5 166 144,87	81	4 937 577,25	5 165 666,17
32	4 935 406,23	5 166 012,48	82	4 937 665,51	5 165 612,17
33	4 935 327,30	5 165 866,72	83	4 937 714,37	5 165 573,29
34	4 935 227,48	5 165 667,27	84	4 937 673,30	5 165 466,13
35	4 935 157,38	5 165 537,09	85	4 937 556,28	5 165 461,88
36	4 935 024,05	5 165 330,11	86	4 937 450,47	5 165 350,75
37	4 935 056,40	5 165 316,60	87	4 937 474,71	5 165 180,66
38	4 935 026,40	5 165 265,75	88	4 937 826,09	5 164 885,25
39	4 934 989,21	5 165 179,09	89	4 937 987,81	5 164 869,55
40	4 934 982,99	5 165 155,41	90	4 938 030,27	5 164 961,42
41	4 934 971,45	5 165 083,91	91	4 938 110,29	5 165 045,67
42	4 934 965,18	5 165 029,63	92	4 938 382,71	5 164 749,84
43	4 934 950,72	5 164 992,88	93	4 938 426,20	5 164 809,34
44	4 934 923,54	5 164 942,13	94	4 938 474,79	5 164 817,98
45	4 934 891,26	5 164 895,46	95	4 938 574,75	5 164 976,32
46	4 934 845,61	5 164 826,97	96	4 938 626,81	5 164 950,13
47	4 934 830,05	5 164 807,21	97	4 938 672,88	5 164 963,05
48	4 934 817,67	5 164 758,43	98	4 938 714,57	5 164 911,13
49	4 934 798,42	5 164 710,70	99	4 938 777,63	5 165 095,33
50	4 934 788,71	5 164 679,18	100	4 938 779,68	5 165 313,42

№	X	Y	№	X	Y
101	4 938 761,89	5 165 449,29	151	4 936 580,67	5 166 742,17
102	4 938 662,65	5 165 613,55	152	4 936 521,03	5 166 668,91
103	4 938 616,81	5 165 608,64	153	4 936 396,41	5 166 783,74
104	4 938 595,09	5 165 621,35	154	4 936 373,51	5 166 790,01
105	4 938 575,34	5 165 619,20	155	4 936 281,57	5 166 863,39
106	4 938 551,97	5 165 580,68	156	4 936 168,00	5 166 947,36
107	4 938 531,24	5 165 566,41	157	4 936 127,44	5 166 933,08
108	4 938 505,78	5 165 565,48	158	4 936 100,04	5 166 907,90
109	4 938 463,76	5 165 571,75	159	4 936 062,21	5 166 934,95
110	4 938 444,37	5 165 559,67	160	4 936 023,97	5 166 934,96
111	4 938 451,68	5 165 534,35	161	4 936 011,49	5 166 927,40
112	4 938 302,18	5 165 593,54	162	4 935 922,75	5 166 990,95
113	4 938 255,97	5 165 617,43	163	4 935 910,59	5 166 974,87
114	4 937 987,51	5 165 637,43	164	4 935 850,77	5 167 022,42
115	4 937 875,81	5 165 670,29	165	4 935 778,73	5 167 055,32
116	4 937 842,73	5 165 684,00	166	4 935 747,14	5 167 066,95
117	4 937 841,95	5 165 705,29	167	4 935 718,70	5 167 146,93
118	4 937 815,10	5 165 761,17	168	4 935 666,41	5 167 143,59
119	4 937 812,75	5 165 786,67	169	4 935 627,90	5 167 112,33
120	4 937 685,41	5 165 801,89	170	4 935 602,48	5 167 071,59
121	4 937 512,20	5 165 812,59	171	4 935 576,28	5 167 052,15
122	4 937 438,64	5 165 848,27	172	4 935 558,95	5 167 080,98
123	4 937 355,79	5 165 886,45	173	4 935 548,52	5 167 113,68
124	4 937 275,95	5 165 919,77	174	4 935 541,93	5 167 139,02
125	4 937 248,90	5 165 981,32	175	4 935 526,53	5 167 172,57
126	4 937 306,35	5 165 979,17	176	4 935 520,29	5 167 225,20
127	4 937 412,03	5 165 994,42	177	4 935 513,24	5 167 264,48
128	4 937 420,54	5 166 013,21	178	4 935 482,75	5 167 284,69
129	4 937 412,64	5 166 054,86	179	4 935 439,99	5 167 294,91
130	4 937 396,17	5 166 079,13	180	4 935 404,27	5 167 338,66
131	4 937 333,96	5 166 133,71	181	4 935 351,41	5 167 350,94
132	4 937 264,54	5 166 134,00	182	4 935 310,81	5 167 376,46
133	4 937 118,29	5 166 201,13	183	4 935 274,08	5 167 373,69
134	4 937 138,84	5 166 239,55	184	4 935 248,77	5 167 368,49
135	4 937 111,02	5 166 264,12	185	4 935 225,61	5 167 381,86
136	4 937 056,28	5 166 327,50	186	4 935 203,93	5 167 393,86
137	4 937 109,67	5 166 339,41	1	4 935 191,42	5 167 464,47
138	4 937 040,58	5 166 407,95			
139	4 936 980,44	5 166 464,02			
140	4 936 932,87	5 166 524,82			
141	4 936 863,41	5 166 603,30			
142	4 936 872,80	5 166 617,86			
143	4 936 850,74	5 166 639,79			
144	4 936 808,47	5 166 672,35			
145	4 936 783,16	5 166 667,16			
146	4 936 744,65	5 166 674,28			
147	4 936 718,82	5 166 683,28			
148	4 936 703,16	5 166 685,55			
149	4 936 683,94	5 166 710,64			
150	4 936 608,28	5 166 761,67			

Хозяйственная зона, участок №5, участок 2, площадь 840,77 га

№	X	Y	№	X	Y
1	4 930 747,22	5 167 500,97	5	4 933 167,95	5 169 960,49
2	4 930 790,99	5 167 554,73	5	4 933 110,83	5 169 776,85
3	4 930 787,96	5 167 626,27	5	4 933 038,73	5 169 641,60
4	4 930 757,53	5 167 704,12	5	4 933 005,61	5 169 638,63
5	4 930 749,42	5 167 773,86	5	4 932 966,18	5 169 642,59
6	4 930 757,33	5 167 857,50	5	4 932 863,27	5 169 579,47
7	4 930 784,91	5 167 955,18	5	4 932 752,07	5 169 553,82
8	4 930 812,38	5 168 055,69	5	4 932 604,40	5 169 603,71
9	4 930 847,28	5 168 108,15	5	4 932 503,71	5 169 662,56
10	4 930 888,16	5 168 152,29	6	4 932 389,57	5 169 694,02
11	4 930 940,87	5 168 182,66	6	4 932 219,75	5 169 427,81
12	4 931 004,71	5 168 295,88	6	4 931 979,47	5 169 086,03
13	4 931 027,57	5 168 367,79	6	4 931 888,74	5 169 031,01
14	4 931 051,99	5 168 397,12	6	4 931 847,63	5 169 024,58
15	4 931 113,19	5 168 427,80	6	4 931 706,91	5 168 908,28
16	4 931 131,85	5 168 459,75	6	4 931 763,43	5 168 895,33
17	4 930 972,90	5 168 544,90	6	4 931 806,35	5 168 907,36
18	4 931 049,63	5 168 692,71	6	4 931 824,24	5 168 893,61
19	4 931 192,30	5 168 973,71	6	4 931 912,39	5 168 920,15
20	4 931 171,45	5 169 001,38	7	4 931 946,92	5 168 920,81
21	4 931 162,02	5 169 026,62	7	4 931 999,58	5 168 848,15
22	4 931 157,73	5 169 066,26	7	4 932 012,85	5 168 842,60
23	4 931 134,06	5 169 093,83	7	4 932 064,77	5 168 871,99
24	4 931 170,00	5 169 117,89	7	4 932 094,67	5 168 818,54
25	4 931 177,14	5 169 155,11	7	4 932 169,43	5 168 813,25
26	4 931 306,76	5 169 174,08	7	4 932 391,56	5 168 993,94
27	4 931 338,09	5 169 169,55	7	4 932 435,40	5 169 011,13
28	4 931 411,45	5 169 177,93	7	4 932 430,89	5 169 036,21
29	4 931 530,28	5 169 182,29	7	4 932 662,52	5 169 096,25
30	4 931 567,79	5 169 163,76	8	4 932 997,19	5 169 174,57
31	4 931 516,99	5 169 152,29	8	4 933 005,61	5 169 638,63

1	588,32	144,62	1	107,91	383,61
3	4 931	5 169	8	4 933	5 169
2	730,53	382,28	2	176,46	504,83
3	4 931	5 169	8	4 933	5 169
3	688,39	449,68	3	329,84	721,21
3	4 931	5 169	8	4 933	5 169
4	747,27	491,66	4	326,63	815,13
3	4 931	5 169	8	4 933	5 169
5	824,52	554,44	5	354,71	910,70
3	4 931	5 169	8	4 933	5 169
6	896,85	606,89	6	344,94	948,79
3	4 931	5 169	8	4 933	5 170
7	960,69	657,48	7	389,92	058,05
3	4 932	5 169	8	4 933	5 170
8	006,16	687,29	8	685,45	219,33
3	4 932	5 169	8	4 933	5 170
9	130,81	767,96	9	795,25	329,25
4	4 932	5 169	9	4 933	5 170
0	196,22	825,40	0	887,67	531,99
4	4 932	5 169	9	4 933	5 170
1	281,62	908,76	1	930,93	566,55
4	4 932	5 170	9	4 933	5 170
2	351,78	197,62	2	968,10	603,37
4	4 932	5 170	9	4 934	5 170
3	450,11	190,31	3	036,26	685,32
4	4 932	5 170	9	4 934	5 170
4	512,44	216,45	4	019,17	701,49
4	4 932	5 170	9	4 933	5 170
5	564,87	203,36	5	962,82	685,28
4	4 932	5 170	9	4 933	5 170
6	617,18	206,94	6	929,05	665,75
4	4 932	5 170	9	4 933	5 170
7	678,68	221,54	7	888,97	595,75
4	4 932	5 170	9	4 933	5 170
8	731,34	188,21	8	914,72	576,66
4	4 932	5 170	9	4 933	5 170
9	835,12	217,74	9	930,93	566,55
5	4 933	5 169	1	4 933	5 170
0	138,10	998,29	0	887,67	531,99
			0		

№	X	Y	№	X	Y
101	4 933 801,53	5 170 631,35	151	4 934 151,14	5 168 095,81
102	4 933 998,36	5 170 795,00	152	4 934 138,78	5 168 123,79
103	4 934 146,96	5 170 898,91	153	4 934 090,27	5 168 133,38
104	4 934 386,77	5 171 048,13	154	4 934 044,37	5 168 148,75
105	4 934 512,16	5 171 168,41	155	4 933 884,86	5 168 017,80
106	4 934 609,29	5 171 087,57	156	4 933 853,62	5 167 942,74
107	4 934 666,96	5 171 041,03	157	4 933 806,57	5 167 912,58
108	4 934 664,67	5 171 007,86	158	4 933 720,96	5 167 929,34
109	4 934 700,01	5 170 977,17	159	4 933 687,75	5 167 984,98
110	4 934 809,31	5 170 931,55	160	4 933 709,77	5 168 079,61
111	4 934 820,42	5 170 935,86	161	4 933 700,55	5 168 099,17
112	4 935 062,03	5 170 756,67	162	4 933 654,75	5 168 023,84
113	4 934 954,59	5 170 614,25	163	4 933 631,69	5 167 968,71
114	4 934 612,62	5 170 164,28	164	4 933 592,18	5 167 964,41
115	4 934 459,96	5 169 990,79	165	4 933 530,56	5 167 945,09
116	4 934 382,10	5 169 878,27	166	4 933 534,22	5 167 922,48
117	4 934 277,67	5 169 711,93	167	4 933 479,76	5 167 901,29
118	4 934 247,43	5 169 651,10	168	4 933 499,63	5 167 861,51
119	4 934 265,21	5 169 639,37	169	4 933 559,35	5 167 778,41
120	4 934 315,83	5 169 671,87	170	4 933 518,89	5 167 722,91
121	4 934 382,37	5 169 730,33	171	4 933 466,50	5 167 760,79
122	4 934 432,98	5 169 789,04	172	4 933 413,80	5 167 807,19
123	4 934 468,21	5 169 861,91	173	4 933 404,56	5 167 673,23
124	4 934 519,08	5 169 921,04	174	4 933 366,73	5 167 526,84
125	4 934 577,23	5 170 018,93	175	4 933 303,67	5 167 392,33
126	4 934 594,17	5 170 018,92	176	4 933 258,45	5 167 329,83
127	4 934 628,84	5 169 924,13	177	4 933 096,57	5 167 293,30
128	4 934 835,08	5 169 847,17	178	4 932 904,73	5 167 357,65
129	4 935 138,86	5 169 585,46	179	4 932 829,06	5 167 563,42
130	4 935 296,33	5 169 575,96	180	4 932 722,92	5 167 674,54
131	4 935 198,03	5 169 428,77	181	4 932 441,99	5 167 684,63
132	4 935 139,65	5 169 314,41	182	4 932 334,36	5 167 706,73
133	4 935 089,83	5 169 151,67	183	4 932 146,57	5 167 717,93
134	4 934 980,04	5 168 868,57	184	4 931 904,53	5 167 668,13
135	4 934 928,09	5 168 729,62	185	4 931 658,27	5 167 548,35
136	4 934 908,01	5 168 663,67	186	4 931 366,11	5 167 440,91
137	4 934 880,59	5 168 710,99	187	4 930 784,19	5 167 458,01
138	4 934 876,89	5 168 747,28	1	4 930 747,22	5 167 500,97
139	4 934 802,91	5 168 788,83			
140	4 934 710,11	5 168 771,61			
141	4 934 601,38	5 168 662,58			
142	4 934 504,31	5 168 614,48			
143	4 934 449,74	5 168 527,84			
144	4 934 396,49	5 168 354,24			
145	4 934 335,49	5 168 244,73			
146	4 934 229,22	5 168 129,95			
147	4 934 202,80	5 168 077,81			
148	4 934 177,13	5 168 082,55			
149	4 934 158,26	5 168 056,27			
150	4 934 141,29	5 168 055,65			

Хозяйственная зона, участок №6, участок 1, площадь 33,54 га

№	X	Y
1	4 932 682,60	5 166 504,40
2	4 932 851,27	5 166 049,82
3	4 932 865,18	5 165 975,53
4	4 932 912,24	5 165 916,92
5	4 932 923,17	5 165 898,57
6	4 932 910,33	5 165 874,86
7	4 933 179,32	5 164 483,57
8	4 933 214,12	5 164 499,31
9	4 933 377,08	5 164 581,08
10	4 933 401,93	5 164 591,09
11	4 933 432,99	5 164 570,89
12	4 933 425,80	5 164 563,33
13	4 933 428,42	5 164 546,64
14	4 933 449,79	5 164 510,66
15	4 933 472,52	5 164 479,79
16	4 933 482,84	5 164 475,83
17	4 933 495,75	5 164 465,72
18	4 933 492,49	5 164 459,37
19	4 933 479,02	5 164 458,93
20	4 933 466,21	5 164 451,88
21	4 933 487,66	5 164 423,71
22	4 933 501,80	5 164 392,55
23	4 933 562,85	5 164 361,38
24	4 933 578,12	5 164 351,14
25	4 933 589,88	5 164 330,65
26	4 933 590,88	5 164 315,46
27	4 933 581,90	5 164 295,46
28	4 933 573,46	5 164 281,73
29	4 933 572,00	5 164 254,37
30	4 933 581,08	5 164 203,16

3 1	4 933 529,67	5 164 169,09
3 2	4 933 438,56	5 164 150,12
3 3	4 933 357,25	5 164 120,54
3 4	4 933 326,08	5 164 098,46
3 5	4 933 284,46	5 164 044,42
3 6	4 933 231,80	5 164 018,09
3 7	4 933 249,67	5 163 922,70
3 8	4 933 218,34	5 163 913,46
3 9	4 932 985,13	5 165 019,28
4 0	4 932 789,92	5 165 969,88
1	4 932 682,60	5 166 504,40

Хозяйственная зона, участок №6, участок 2, площадь 263,86 га

№	X	Y
1	4 932 736,16	5 166 627,55
2	4 932 060,74	5 166 485,93
3	4 931 692,32	5 166 334,38
4	4 931 573,23	5 166 141,25
5	4 931 685,55	5 165 788,84
6	4 931 793,96	5 165 644,31
7	4 931 655,28	5 165 406,48
8	4 931 658,47	5 165 058,84
9	4 931 922,24	5 164 453,68
10	4 931 587,09	5 164 113,69
11	4 931 620,77	5 164 259,29
12	4 931 566,35	5 164 324,33
13	4 931 490,59	5 164 437,97
14	4 931 247,38	5 164 961,88
15	4 931 153,45	5 165 175,84
16	4 931 098,67	5 165 330,63
17	4 931 152,14	5 165 399,78
18	4 931 145,22	5 165 496,47
19	4 931 226,53	5 165 564,08
20	4 931 216,68	5 165 704,37
21	4 931 178,21	5 165 741,31
22	4 931 148,15	5 165 789,63
23	4 931 167,77	5 165 822,80
24	4 931 220,97	5 165 849,05
25	4 931 201,61	5 165 911,21
26	4 931 209,63	5 165 934,50
27	4 931 193,86	5 165 982,45
28	4 931 173,35	5 166 055,70
29	4 931 221,96	5 166 130,21
30	4 931 255,29	5 166 181,33
31	4 931 238,42	5 166 223,30
32	4 931 076,38	5 166 171,55
33	4 931 112,99	5 166 337,88
34	4 931 098,00	5 166 347,34
35	4 931 076,27	5 166 330,41
36	4 930 926,38	5 166 528,47
37	4 930 945,63	5 166 563,09
38	4 931 113,14	5 166 557,24
39	4 931 234,50	5 166 566,44
40	4 931 214,99	5 166 710,42
41	4 931 135,37	5 166 794,54
42	4 930 972,88	5 166 965,12
43	4 930 820,81	5 167 167,81
44	4 930 878,18	5 167 175,12
45	4 930 957,46	5 167 153,72
46	4 931 010,72	5 167 126,36
47	4 931 088,54	5 167 127,15
48	4 931 151,53	5 167 144,99
49	4 931 200,80	5 167 182,62
50	4 931 126,59	5 167 168,04
51	4 931 012,53	5 167 171,29
52	4 930 820,22	5 167 213,46

№	X	Y
53	4 930 800,21	5 167 201,67
54	4 930 779,04	5 167 233,43
55	4 930 891,97	5 167 236,96
56	4 930 878,30	5 167 223,24
57	4 930 890,35	5 167 215,82
58	4 930 913,96	5 167 214,71
59	4 930 933,06	5 167 229,17
60	4 930 937,92	5 167 238,41
61	4 931 116,07	5 167 244,02
62	4 931 272,31	5 167 286,32
63	4 931 433,64	5 167 353,88
64	4 931 601,74	5 167 416,22
65	4 931 701,01	5 167 414,09
66	4 931 829,33	5 167 425,17
67	4 931 842,97	5 167 420,81
68	4 931 848,47	5 167 376,71
69	4 932 040,21	5 167 332,97
70	4 932 130,00	5 167 305,55
71	4 932 200,12	5 167 480,05
72	4 932 218,97	5 167 533,57
73	4 932 250,06	5 167 546,17
74	4 932 262,04	5 167 573,84
75	4 932 264,11	5 167 609,37
76	4 932 282,92	5 167 641,28
77	4 932 301,25	5 167 643,96
78	4 932 337,36	5 167 642,24
79	4 932 447,30	5 167 617,40
80	4 932 534,34	5 167 609,93
81	4 932 558,50	5 167 610,51
82	4 932 690,30	5 167 604,68
83	4 932 734,71	5 167 555,21
84	4 932 763,18	5 167 507,63
85	4 932 763,24	5 167 453,63
86	4 932 750,67	5 167 346,02
87	4 932 726,49	5 167 315,88
88	4 932 677,96	5 167 181,78
89	4 932 676,53	5 167 177,75
90	4 932 664,09	5 167 143,43
91	4 932 612,41	5 167 088,42
92	4 932 595,91	5 167 065,87
93	4 932 598,36	5 167 018,58
94	4 932 612,43	5 167 009,79
95	4 932 728,92	5 167 011,97
96	4 932 780,25	5 166 981,50
97	4 932 782,25	5 166 961,29
98	4 932 785,88	5 166 924,65
99	4 932 779,80	5 166 883,05
100	4 932 769,70	5 166 815,96
101	4 932 762,82	5 166 773,83
102	4 932 755,42	5 166 756,07
103	4 932 733,93	5 166 704,49
1	4 932 736,16	5 166 627,55

Хозяйственная зона, участок №7, площадь 421,48 га

№	X	Y	№	X	Y
1	4 934 435,44	5 160 676,79	51	4 934 067,72	5 162 986,84
2	4 934 501,71	5 160 636,39	52	4 934 081,55	5 163 060,53
3	4 934 532,74	5 160 602,21	53	4 934 107,60	5 163 091,51
4	4 934 609,18	5 160 538,17	54	4 934 140,80	5 163 148,13
5	4 934 623,53	5 160 496,79	55	4 934 153,24	5 163 162,09
6	4 934 636,33	5 160 497,71	56	4 934 160,86	5 163 189,32
7	4 934 671,57	5 160 510,45	57	4 934 131,21	5 163 218,69
8	4 934 695,57	5 160 493,17	58	4 934 137,16	5 163 240,05
9	4 934 705,38	5 160 453,53	59	4 934 083,06	5 163 298,63
10	4 934 775,79	5 160 408,10	60	4 934 184,89	5 163 432,15
11	4 934 737,39	5 160 334,68	61	4 934 228,67	5 163 428,85
12	4 934 568,02	5 160 438,16	62	4 934 282,51	5 163 443,08
13	4 934 526,45	5 160 476,87	63	4 934 338,63	5 163 490,46
14	4 934 445,67	5 160 517,95	64	4 934 405,07	5 163 568,63
15	4 934 418,37	5 160 519,62	65	4 934 463,46	5 163 672,34
16	4 934 398,13	5 160 530,99	66	4 934 489,44	5 163 688,36
17	4 934 151,13	5 160 717,69	67	4 934 523,18	5 163 724,91
18	4 934 058,02	5 160 783,82	68	4 934 531,62	5 163 747,41
19	4 934 059,01	5 160 805,18	69	4 934 670,13	5 163 841,01
20	4 933 991,71	5 160 848,71	70	4 934 779,92	5 163 899,97
21	4 933 988,72	5 160 836,51	71	4 934 875,54	5 163 928,73
22	4 933 905,63	5 160 888,87	72	4 935 116,00	5 163 935,71
23	4 933 899,08	5 160 929,71	73	4 935 200,39	5 163 928,75
24	4 933 856,17	5 160 958,51	74	4 935 327,35	5 163 867,92
25	4 933 837,79	5 160 985,41	75	4 935 642,77	5 163 839,07
26	4 933 817,34	5 161 037,07	76	4 935 916,46	5 163 785,12
27	4 933 797,82	5 161 123,50	77	4 935 923,78	5 163 866,41
28	4 933 796,54	5 161 307,66	78	4 935 942,57	5 163 848,98
29	4 933 776,15	5 161 385,93	79	4 935 973,39	5 163 854,15
30	4 933 759,50	5 161 549,04	80	4 936 025,92	5 163 850,48
31	4 933 693,63	5 161 745,14	81	4 936 145,63	5 163 823,71
32	4 933 667,47	5 161 864,95	82	4 936 180,54	5 163 833,25
33	4 933 631,42	5 162 343,35	83	4 936 225,58	5 163 858,20
34	4 933 656,50	5 162 409,63	84	4 936 268,93	5 163 860,58
35	4 933 732,29	5 162 420,56	85	4 936 303,85	5 163 852,92
36	4 933 798,04	5 162 413,31	86	4 936 361,05	5 163 826,33
37	4 933 813,71	5 162 442,27	87	4 936 413,92	5 163 820,55
38	4 933 848,08	5 162 443,31	88	4 936 456,16	5 163 798,29
39	4 933 864,12	5 162 460,35	89	4 936 507,17	5 163 784,23
40	4 933 907,71	5 162 463,01	90	4 936 575,38	5 163 779,17
41	4 933 912,33	5 162 550,52	91	4 936 611,97	5 163 750,91
42	4 933 929,53	5 162 571,57	92	4 936 689,92	5 163 660,30
43	4 933 958,47	5 162 555,91	93	4 936 695,67	5 163 634,91
44	4 933 957,37	5 162 592,29	94	4 936 513,68	5 163 571,82
45	4 933 849,50	5 162 656,48	95	4 936 498,19	5 163 528,74
46	4 933 872,25	5 162 755,80	96	4 936 538,14	5 163 504,57
47	4 933 831,82	5 162 887,59	97	4 936 566,33	5 163 494,68
48	4 933 841,75	5 162 909,09	98	4 936 594,18	5 163 471,47
49	4 933 928,14	5 163 005,71	99	4 936 603,42	5 163 449,17
50	4 933 990,63	5 162 975,21	100	4 936 588,29	5 163 411,41

№	X	Y	№	X	Y
101	4 936 554,92	5 163 403,21	151	4 934 793,65	5 160 617,29
102	4 936 544,08	5 163 384,51	152	4 934 764,43	5 160 602,63
103	4 936 526,97	5 163 341,41	153	4 934 624,41	5 160 576,10
104	4 936 519,92	5 163 327,92	154	4 934 612,00	5 160 571,71
105	4 936 521,40	5 163 308,37	155	4 934 599,93	5 160 598,30
106	4 936 482,67	5 163 310,21	156	4 934 576,37	5 160 587,68
107	4 936 376,08	5 163 334,63	157	4 934 540,36	5 160 609,28
108	4 936 355,55	5 163 311,62	158	4 934 522,98	5 160 638,37
109	4 936 211,52	5 163 351,33	159	4 934 559,29	5 160 662,74
110	4 936 070,98	5 163 412,06	160	4 934 557,91	5 160 670,33
111	4 935 996,26	5 163 425,28	161	4 934 576,30	5 160 687,00
112	4 935 918,76	5 163 463,54	162	4 934 579,55	5 160 810,79
113	4 935 881,11	5 163 469,17	163	4 934 559,77	5 160 828,55
114	4 935 828,63	5 163 462,90	164	4 934 535,00	5 160 866,73
115	4 935 820,17	5 163 408,64	165	4 934 579,91	5 160 897,52
116	4 935 963,86	5 163 357,26	166	4 934 575,72	5 160 915,13
117	4 935 974,88	5 163 310,34	167	4 934 631,68	5 160 953,44
118	4 935 986,91	5 163 304,61	168	4 934 623,83	5 161 012,85
119	4 936 113,90	5 163 283,49	169	4 934 669,00	5 161 036,54
120	4 936 124,48	5 163 281,29	170	4 934 725,83	5 161 089,80
121	4 936 132,67	5 163 275,91	171	4 934 707,16	5 161 116,13
122	4 936 155,03	5 163 264,42	172	4 934 615,45	5 161 144,74
123	4 936 180,11	5 163 244,89	173	4 934 581,53	5 161 161,98
124	4 936 210,05	5 163 243,61	174	4 934 581,11	5 161 173,33
125	4 936 271,92	5 163 215,00	175	4 934 628,37	5 161 467,90
126	4 936 284,60	5 163 214,12	176	4 934 675,20	5 161 562,01
127	4 936 310,23	5 163 226,23	177	4 934 745,80	5 161 548,97
128	4 936 281,94	5 163 179,66	178	4 934 781,95	5 161 567,36
129	4 936 312,50	5 163 162,69	179	4 934 810,20	5 161 608,19
130	4 936 320,04	5 163 132,47	180	4 934 782,59	5 161 627,08
131	4 936 287,47	5 163 094,41	181	4 934 779,19	5 161 642,59
132	4 936 183,72	5 163 045,55	182	4 934 809,44	5 161 744,63
133	4 936 124,95	5 163 046,16	183	4 934 769,05	5 161 899,51
134	4 935 997,33	5 163 029,02	184	4 934 776,54	5 161 926,80
135	4 935 901,16	5 162 970,47	185	4 934 791,27	5 161 950,08
136	4 935 680,88	5 162 898,83	186	4 934 834,44	5 162 066,81
137	4 935 677,76	5 162 870,93	187	4 934 840,53	5 162 132,42
138	4 935 736,51	5 162 336,59	188	4 934 828,06	5 162 163,24
139	4 935 742,70	5 162 263,99	189	4 934 745,58	5 162 210,67
140	4 935 908,11	5 161 753,77	190	4 934 737,54	5 162 221,86
141	4 935 530,87	5 161 233,86	191	4 934 716,61	5 162 228,09
142	4 935 397,04	5 161 211,55	192	4 934 720,96	5 162 244,59
143	4 935 194,22	5 161 068,97	193	4 934 860,63	5 162 337,14
144	4 935 147,97	5 161 001,38	194	4 934 964,06	5 162 336,68
145	4 935 012,71	5 160 944,29	195	4 934 963,68	5 162 424,08
146	4 934 965,04	5 160 944,81	196	4 934 947,16	5 162 796,62
147	4 934 904,29	5 160 940,87	197	4 934 946,61	5 162 927,38
148	4 934 873,79	5 160 951,04	198	4 934 899,56	5 162 916,41
149	4 934 864,47	5 160 788,73	199	4 934 813,95	5 162 933,17
150	4 934 858,96	5 160 628,83	200	4 934 785,29	5 162 922,88

№	X	Y	№	X	Y
201	4 934 773,71	5 162 910,37	251	4 933 939,85	5 161 585,48
202	4 934 744,16	5 162 924,21	252	4 933 943,03	5 161 569,21
203	4 934 729,65	5 162 952,82	253	4 933 934,53	5 161 537,67
204	4 934 654,50	5 162 993,42	254	4 933 960,69	5 161 519,44
205	4 934 637,19	5 163 040,40	255	4 933 975,28	5 161 488,70
206	4 934 602,56	5 163 057,61	256	4 933 964,17	5 161 463,42
207	4 934 574,98	5 163 056,60	257	4 933 964,24	5 161 422,91
208	4 934 560,97	5 163 071,72	258	4 933 976,92	5 161 405,60
209	4 934 535,71	5 163 084,30	259	4 933 985,59	5 161 400,95
210	4 934 466,15	5 163 146,42	260	4 933 988,89	5 161 388,27
211	4 934 456,54	5 163 176,63	261	4 933 975,76	5 161 360,07
212	4 934 440,61	5 163 186,00	262	4 933 990,79	5 161 336,46
213	4 934 401,76	5 163 183,15	263	4 933 986,94	5 161 325,66
214	4 934 340,44	5 163 194,40	264	4 933 974,96	5 161 323,79
215	4 934 248,99	5 163 080,88	265	4 933 975,16	5 161 260,54
216	4 934 131,32	5 163 006,20	266	4 933 967,58	5 161 216,20
217	4 934 132,87	5 162 886,85	267	4 933 985,03	5 161 204,05
218	4 934 129,82	5 162 834,85	268	4 933 991,68	5 161 177,28
219	4 934 037,33	5 162 865,57	269	4 933 985,23	5 161 159,99
220	4 933 979,77	5 162 832,18	270	4 933 995,89	5 161 139,77
221	4 933 945,37	5 162 804,62	271	4 934 008,86	5 161 123,43
222	4 933 928,04	5 162 755,66	272	4 934 027,69	5 161 122,46
223	4 933 947,02	5 162 701,63	273	4 934 044,45	5 161 109,57
224	4 933 986,32	5 162 711,60	274	4 934 050,60	5 161 096,29
225	4 934 012,23	5 162 700,47	275	4 934 046,70	5 161 086,90
226	4 934 021,37	5 162 683,03	276	4 934 096,96	5 161 010,57
227	4 933 985,76	5 162 649,74	277	4 934 115,16	5 160 977,83
228	4 934 000,19	5 162 623,26	278	4 934 169,46	5 160 926,52
229	4 933 991,59	5 162 433,18	279	4 934 227,14	5 160 898,78
230	4 934 012,98	5 162 390,61	280	4 934 260,56	5 160 856,65
231	4 933 953,90	5 162 321,63	281	4 934 284,87	5 160 850,44
232	4 933 884,30	5 162 346,08	282	4 934 307,10	5 160 804,35
233	4 933 836,54	5 162 335,09	283	4 934 347,59	5 160 762,48
234	4 933 817,94	5 162 320,90	284	4 934 402,83	5 160 723,99
235	4 933 820,89	5 162 298,26	285	4 934 433,46	5 160 719,43
236	4 933 824,54	5 162 189,65	286	4 934 444,51	5 160 692,05
237	4 933 833,65	5 162 162,98	1	4 934 435,44	5 160 676,79
238	4 933 835,74	5 162 106,20			
239	4 933 825,91	5 162 037,17			
240	4 933 822,78	5 161 979,18			
241	4 933 829,66	5 161 932,45			
242	4 933 839,10	5 161 934,31			
243	4 933 844,45	5 161 898,31			
244	4 933 837,45	5 161 885,93			
245	4 933 845,52	5 161 859,21			
246	4 933 890,83	5 161 801,88			
247	4 933 893,83	5 161 739,45			
248	4 933 918,55	5 161 702,69			
249	4 933 926,88	5 161 668,88			
250	4 933 912,85	5 161 607,24			

**Заповедная зона, участок №2,
43,57 га**

участок 1, площадь

№	X	Y
1	4 954 366,96	5 179 169,67
2	4 954 376,22	5 179 123,97
3	4 954 394,57	5 179 083,74
4	4 954 417,15	5 179 067,48
5	4 954 437,01	5 179 053,18
6	4 954 426,46	5 179 031,81
7	4 954 584,00	5 178 921,63
8	4 954 794,70	5 178 872,65
9	4 955 280,97	5 178 759,60
10	4 955 350,33	5 178 743,47
11	4 955 404,58	5 178 761,83
12	4 955 479,46	5 178 909,47
13	4 955 519,53	5 179 049,47
14	4 955 033,62	5 179 345,93
15	4 954 902,10	5 179 295,92
16	4 954 815,53	5 179 279,79
17	4 954 711,13	5 179 267,91
18	4 954 655,11	5 179 282,34
19	4 954 558,35	5 179 279,80
20	4 954 515,06	5 179 282,34
21	4 954 465,84	5 179 258,58
22	4 954 410,67	5 179 255,19
23	4 954 401,34	5 179 207,66
24	4 954 377,57	5 179 194,93
1	4 954 366,96	5 179 169,67

Заповедная зона, участок №2, участок 2, площадь 137,26 га

№	X	Y
1	4 952 562,45	5 178 775,29
2	4 952 757,30	5 178 829,19
3	4 952 735,25	5 178 776,52
4	4 952 777,27	5 178 758,70
5	4 952 761,15	5 178 738,33
6	4 952 707,67	5 178 739,18
7	4 952 696,42	5 178 686,54
8	4 952 702,17	5 178 667,04
9	4 952 693,26	5 178 650,91
10	4 952 651,24	5 178 653,03
11	4 952 630,03	5 178 630,54
12	4 952 626,64	5 178 611,87
13	4 952 638,95	5 178 583,86
14	4 952 583,22	5 178 502,62
15	4 952 598,65	5 178 488,80
16	4 952 598,65	5 178 478,62
17	4 952 603,86	5 178 439,62
18	4 952 598,11	5 178 341,79
19	4 952 585,52	5 178 308,02
20	4 952 555,51	5 178 249,33
21	4 952 401,79	5 178 082,26
22	4 952 348,08	5 178 058,94
23	4 952 330,51	5 178 032,18
24	4 952 292,31	5 178 026,24
25	4 952 295,71	5 177 974,47
26	4 952 305,05	5 177 957,50
27	4 952 264,32	5 177 917,61
28	4 952 228,67	5 177 891,29
29	4 952 205,76	5 177 885,35
30	4 952 180,30	5 177 866,68
31	4 952 196,43	5 177 839,52
32	4 952 220,20	5 177 810,66
33	4 952 286,42	5 177 744,46
34	4 952 324,62	5 177 709,66
35	4 952 301,70	5 177 701,18
36	4 952 260,11	5 177 728,34
37	4 952 230,39	5 177 764,83
38	4 952 188,26	5 177 801,89
39	4 952 167,58	5 177 813,21
40	4 952 132,78	5 177 791,15
41	4 952 115,80	5 177 811,52
42	4 952 121,74	5 177 837,83
43	4 952 117,49	5 177 843,77
44	4 952 102,22	5 177 839,52
45	4 952 090,33	5 177 842,07
46	4 952 056,39	5 177 792,00
47	4 952 031,77	5 177 801,33
48	4 951 977,45	5 177 783,51

№	X	Y
49	4 951 946,05	5 177 797,94
50	4 951 913,79	5 177 798,79
51	4 951 863,71	5 177 809,82
52	4 951 865,40	5 177 862,44
53	4 951 878,43	5 177 867,88
54	4 951 892,56	5 177 887,91
55	4 951 906,98	5 177 925,25
56	4 951 932,44	5 177 982,96
57	4 951 915,46	5 177 987,21
58	4 951 885,75	5 177 972,78
59	4 951 856,90	5 177 968,54
60	4 951 801,73	5 177 970,24
61	4 951 770,32	5 177 973,63
62	4 951 783,05	5 177 994,00
63	4 951 750,79	5 178 048,32
64	4 951 739,75	5 178 080,57
65	4 951 723,62	5 178 070,39
66	4 951 691,37	5 178 038,14
67	4 951 648,09	5 178 010,13
68	4 951 447,76	5 178 101,80
69	4 951 396,79	5 178 408,62
70	4 951 436,25	5 178 456,15
71	4 951 486,76	5 178 421,77
72	4 951 634,44	5 178 439,59
73	4 951 646,30	5 178 602,13
74	4 951 573,29	5 178 653,48
75	4 951 647,97	5 178 740,05
76	4 951 747,69	5 178 850,38
77	4 951 803,26	5 178 953,50
78	4 951 834,66	5 179 003,16
79	4 951 865,21	5 179 033,71
80	4 951 895,76	5 179 064,26
81	4 951 943,29	5 179 098,21
82	4 951 937,77	5 179 119,01
83	4 951 922,86	5 179 149,23
84	4 951 981,82	5 179 180,53
85	4 952 355,68	5 179 495,47
86	4 952 581,95	5 179 328,41
87	4 952 758,10	5 179 198,35
88	4 952 849,35	5 179 154,64
89	4 952 857,84	5 179 134,69
90	4 952 840,03	5 179 074,86
91	4 952 846,40	5 179 056,18
92	4 952 739,47	5 178 953,91
93	4 952 652,48	5 178 888,98
94	4 952 605,38	5 178 844,00
95	4 952 568,46	5 178 795,20
1	4 952 562,45	5 178 775,29

Заповедная зона, участок №3, участок 1, площадь 119,16 га

№	X	Y
1	4 950 060,17	5 177 143,59
2	4 950 085,63	5 177 154,62
3	4 950 102,60	5 177 178,39
4	4 950 026,21	5 177 160,64
5	4 949 944,73	5 177 159,72
6	4 949 864,95	5 177 138,50
7	4 949 746,12	5 177 108,80
8	4 949 661,44	5 177 048,79
9	4 949 551,77	5 176 987,43
10	4 949 484,73	5 176 928,02
11	4 949 442,18	5 176 914,10
12	4 949 357,42	5 176 900,86
13	4 949 302,25	5 176 865,22
14	4 949 226,72	5 176 804,96
15	4 949 224,18	5 176 772,71
16	4 949 211,49	5 176 763,74
17	4 949 192,20	5 176 762,05
18	4 949 175,81	5 176 699,71
19	4 949 176,66	5 176 668,31
20	4 949 247,96	5 176 666,61
21	4 949 294,65	5 176 652,18
22	4 949 336,24	5 176 624,17
23	4 949 352,37	5 176 597,86
24	4 949 354,08	5 176 559,67
25	4 949 334,56	5 176 512,99
26	4 949 331,17	5 176 473,10
27	4 949 345,53	5 176 452,28
28	4 949 351,11	5 176 424,33
29	4 949 394,85	5 176 363,61
30	4 949 441,55	5 176 266,00
31	4 949 458,53	5 176 229,51
32	4 949 447,50	5 176 219,32
33	4 949 461,93	5 176 191,31
34	4 949 456,84	5 176 145,48
35	4 949 486,55	5 176 141,24
36	4 949 486,56	5 176 116,62
37	4 949 500,14	5 176 102,19
38	4 949 500,14	5 176 075,88
39	4 949 494,21	5 176 054,66
40	4 949 493,36	5 176 024,11
41	4 949 504,40	5 176 006,29
42	4 949 538,35	5 176 023,26
43	4 949 540,05	5 176 003,74
44	4 949 551,55	5 175 981,65
45	4 949 587,60	5 175 869,64

№	X	Y
46	4 949 600,34	5 175 842,48
47	4 949 618,38	5 175 819,93
48	4 949 646,93	5 175 807,30
49	4 949 669,10	5 175 797,49
50	4 949 691,79	5 175 774,87
51	4 949 711,54	5 175 746,57
52	4 949 709,93	5 175 729,16
53	4 949 743,80	5 175 721,10
54	4 949 748,89	5 175 737,23
55	4 949 772,65	5 175 759,30
56	4 949 811,69	5 175 793,25
57	4 949 864,31	5 175 828,89
58	4 949 903,35	5 175 854,35
59	4 949 938,15	5 175 879,82
60	4 949 976,34	5 175 873,87
61	4 949 999,26	5 175 870,48
62	4 950 021,32	5 175 890,00
63	4 950 039,99	5 175 925,65
64	4 950 064,61	5 175 928,19
65	4 950 088,35	5 176 053,81
66	4 950 062,89	5 176 069,08
67	4 950 069,67	5 176 083,51
68	4 950 126,54	5 176 109,82
69	4 950 157,94	5 176 113,22
70	4 950 207,17	5 176 107,27
71	4 950 258,95	5 176 108,97
72	4 950 272,41	5 176 106,50
73	4 950 281,10	5 176 120,01
74	4 950 607,46	5 176 556,10
75	4 950 331,55	5 177 062,83
76	4 950 325,85	5 177 053,62
77	4 950 319,06	5 177 032,40
78	4 950 229,94	5 177 035,80
79	4 950 189,20	5 177 035,80
80	4 950 163,74	5 177 012,88
81	4 950 142,52	5 177 009,49
82	4 950 153,57	5 176 899,15
83	4 950 122,17	5 176 879,63
84	4 950 111,97	5 176 934,80
85	4 950 099,23	5 177 017,13
86	4 950 091,59	5 177 018,83
87	4 950 082,25	5 177 057,02
88	4 950 042,35	5 177 118,98
1	4 950 060,17	5 177 143,59

Заповедная зона, участок №3, участок 2, площадь 248,7 га

№	X	Y
1	4 948 260,79	5 178 515,31
2	4 948 420,63	5 178 236,46
3	4 948 507,28	5 178 090,08
4	4 948 522,61	5 178 011,78
5	4 948 505,61	5 177 882,41
6	4 948 514,12	5 177 833,05
7	4 948 490,32	5 177 644,10
8	4 948 440,96	5 177 524,94
9	4 948 418,84	5 177 456,85
10	4 948 299,69	5 177 403,24
11	4 948 106,49	5 177 313,87
12	4 948 004,36	5 177 267,06
13	4 948 005,22	5 177 242,38
14	4 947 894,58	5 177 174,29
15	4 947 815,43	5 177 136,84
16	4 947 629,89	5 177 048,33
17	4 947 606,06	5 177 027,05
18	4 947 478,39	5 177 021,94
19	4 947 502,23	5 176 947,05
20	4 947 408,62	5 176 872,15
21	4 947 307,35	5 176 775,97
22	4 947 193,29	5 176 803,21
23	4 947 154,13	5 176 836,40
24	4 947 137,11	5 176 876,41
25	4 947 130,29	5 176 892,58
26	4 947 057,09	5 176 929,18

№	X	Y
27	4 946 987,30	5 176 939,39
28	4 946 871,53	5 177 052,59
29	4 946 731,94	5 177 099,40
30	4 946 669,81	5 177 102,81
31	4 946 577,56	5 177 148,14
32	4 946 498,70	5 177 336,02
33	4 946 342,07	5 177 465,39
34	4 946 343,77	5 177 487,52
35	4 946 245,03	5 177 547,09
36	4 946 231,41	5 177 572,63
37	4 946 192,26	5 177 593,06
38	4 946 122,47	5 177 589,65
39	4 946 028,84	5 177 599,87
40	4 946 027,13	5 177 618,59
41	4 946 122,46	5 177 637,31
42	4 946 064,58	5 177 659,44
43	4 945 976,06	5 177 633,91
44	4 945 899,46	5 177 644,13
45	4 945 897,75	5 177 679,87
46	4 945 896,05	5 177 693,49
47	4 945 862,00	5 177 742,85
48	4 945 787,09	5 177 782,01
49	4 945 882,41	5 177 909,67
50	4 945 899,40	5 177 958,61
51	4 947 079,67	5 177 977,13
52	4 947 163,13	5 178 179,34
1	4 948 260,79	5 178 515,31

Заповедная зона участок №3, участок 3, площадь 151,63 га

№	X	Y
1	4 946 972,77	5 173 290,40
2	4 946 977,53	5 173 330,66
3	4 946 947,73	5 173 399,60
4	4 946 924,75	5 173 441,31
5	4 946 925,59	5 173 466,84
6	4 946 936,66	5 173 484,72
7	4 946 922,18	5 173 572,38
8	4 946 909,40	5 173 622,60
9	4 946 909,40	5 173 646,43
10	4 946 925,57	5 173 645,58
11	4 946 920,46	5 173 691,54
12	4 946 905,14	5 173 686,43
13	4 946 894,07	5 173 696,64
14	4 946 907,69	5 173 715,37
15	4 946 901,28	5 173 748,53
16	4 946 877,05	5 173 736,65
17	4 946 864,28	5 173 716,22
18	4 946 843,85	5 173 732,39
19	4 946 844,70	5 173 766,44
20	4 946 836,19	5 173 776,65
21	4 946 846,40	5 173 797,08
22	4 946 865,12	5 173 802,18
23	4 946 858,30	5 173 903,46
24	4 946 872,48	5 173 935,07
25	4 946 928,94	5 173 940,91
26	4 946 885,53	5 173 963,89
27	4 946 827,65	5 174 015,81
28	4 946 800,40	5 174 053,26
29	4 946 828,49	5 174 088,16
30	4 946 819,12	5 174 165,61
31	4 946 778,26	5 174 152,84
32	4 946 735,71	5 174 135,82
33	4 946 686,34	5 174 134,12
34	4 946 682,13	5 174 072,89
35	4 946 679,55	5 174 035,39
36	4 946 561,24	5 174 035,01
37	4 946 381,39	5 174 056,88
38	4 946 371,11	5 174 113,28
39	4 946 313,45	5 174 119,62
40	4 946 264,18	5 174 130,72
41	4 946 223,36	5 174 121,09
42	4 946 125,44	5 174 121,69

№	X	Y
43	4 946 041,18	5 174 122,21
44	4 946 030,97	5 174 147,74
45	4 945 978,20	5 174 142,64
46	4 945 978,20	5 174 122,21
47	4 945 927,13	5 174 118,81
48	4 945 883,05	5 174 113,20
49	4 945 825,00	5 174 100,08
50	4 945 781,96	5 174 084,77
51	4 945 753,51	5 174 066,04
52	4 945 622,86	5 174 041,36
53	4 945 617,32	5 174 086,47
54	4 945 559,45	5 174 077,96
55	4 945 504,98	5 174 035,40
56	4 945 496,47	5 173 992,85
57	4 945 484,56	5 173 953,69
58	4 945 487,97	5 173 919,65
59	4 945 520,32	5 173 892,41
60	4 945 445,43	5 173 774,96
61	4 945 425,01	5 173 749,43
62	4 945 440,34	5 173 689,85
63	4 945 438,64	5 173 630,27
64	4 945 445,45	5 173 609,84
65	4 945 443,76	5 173 540,05
66	4 945 471,00	5 173 528,14
67	4 945 493,13	5 173 500,90
68	4 945 496,54	5 173 429,41
69	4 945 520,38	5 173 386,85
70	4 945 552,73	5 173 356,21
71	4 945 537,41	5 173 334,08
72	4 945 491,45	5 173 315,36
73	4 945 436,98	5 173 303,44
74	4 945 409,75	5 173 243,87
75	4 945 384,22	5 173 194,50
76	4 945 379,35	5 173 167,21
77	4 945 357,00	5 173 078,75
78	4 945 366,34	5 173 037,72
79	4 945 297,01	5 172 823,89
80	4 945 317,67	5 172 803,25
81	4 945 339,79	5 172 809,34
82	4 945 663,49	5 172 910,26
1	4 946 972,77	5 173 290,40

Заповедная зона, участок №3, участок 4, площадь 63,91 га

№	X	Y
1	4 943 359,50	5 172 846,77
2	4 943 412,46	5 172 834,10
3	4 943 463,26	5 172 837,90
4	4 943 561,13	5 172 903,44
5	4 943 591,77	5 172 928,97
6	4 943 672,62	5 172 954,50
7	4 943 707,52	5 172 951,10
8	4 943 743,81	5 172 952,28
9	4 943 816,51	5 172 977,39
10	4 943 887,78	5 173 035,64
11	4 943 936,10	5 173 140,27
12	4 943 997,25	5 173 193,24
13	4 944 088,41	5 173 233,13
14	4 944 122,83	5 173 254,09
15	4 944 175,31	5 173 333,50
16	4 944 204,46	5 173 403,60
17	4 944 236,85	5 173 511,13
18	4 944 276,79	5 173 595,86
19	4 944 351,17	5 173 765,12
20	4 944 357,29	5 173 811,96
21	4 944 377,39	5 173 869,95
22	4 944 358,34	5 173 877,09
23	4 944 184,04	5 173 863,49
24	4 944 184,04	5 173 887,32
25	4 944 229,98	5 174 003,07
26	4 944 228,27	5 174 081,37
27	4 944 221,00	5 174 128,41
28	4 944 131,32	5 174 100,25
29	4 944 040,40	5 174 060,93
30	4 943 921,56	5 173 974,14
31	4 943 855,44	5 173 842,39

№	X	Y
32	4 943 797,45	5 173 834,00
33	4 943 766,12	5 173 819,79
34	4 943 725,48	5 173 764,26
35	4 943 710,50	5 173 741,11
36	4 943 701,99	5 173 705,72
37	4 943 658,11	5 173 672,72
38	4 943 631,29	5 173 631,04
39	4 943 619,32	5 173 592,95
40	4 943 605,83	5 173 553,95
41	4 943 583,17	5 173 512,57
42	4 943 559,83	5 173 483,71
43	4 943 561,43	5 173 458,44
44	4 943 531,91	5 173 409,44
45	4 943 504,32	5 173 395,91
46	4 943 507,66	5 173 359,88
47	4 943 487,49	5 173 303,80
48	4 943 453,17	5 173 275,39
49	4 943 427,38	5 173 259,47
50	4 943 420,47	5 173 198,16
51	4 943 407,10	5 173 175,23
52	4 943 387,49	5 173 168,89
53	4 943 369,53	5 173 145,43
54	4 943 370,80	5 173 113,77
55	4 943 376,47	5 173 093,42
56	4 943 398,52	5 173 076,25
57	4 943 402,30	5 173 040,46
58	4 943 382,04	5 172 944,12
59	4 943 369,51	5 172 867,51
1	4 943 359,50	5 172 846,77

Заповедная зона, участок №4, участок 1, площадь 130,2 га

№	X	Y
1	4 941 897,64	5 171 021,85
2	4 942 012,75	5 171 056,52
3	4 941 999,43	5 171 066,91
4	4 941 905,00	5 171 112,90
5	4 941 873,55	5 171 236,96
6	4 941 849,76	5 171 278,60
7	4 941 838,71	5 171 301,55
8	4 941 785,18	5 171 316,84
9	4 941 741,84	5 171 326,19
10	4 941 695,95	5 171 326,19
11	4 941 620,32	5 171 328,74
12	4 941 568,49	5 171 338,94
13	4 941 519,25	5 171 363,83
14	4 941 481,81	5 171 391,62
15	4 941 446,97	5 171 429,86
16	4 941 421,48	5 171 490,20
17	4 941 401,93	5 171 519,94
18	4 941 373,04	5 171 540,33
19	4 941 346,70	5 171 541,18
20	4 941 322,05	5 171 534,39
21	4 941 281,87	5 171 509,52
22	4 941 248,97	5 171 490,20
23	4 941 208,18	5 171 480,00
24	4 941 172,49	5 171 609,17
25	4 941 135,95	5 171 739,18
26	4 941 105,36	5 171 749,38
27	4 941 054,38	5 171 767,22
28	4 941 008,49	5 171 787,62
29	4 940 989,79	5 171 762,98
30	4 940 946,45	5 171 740,03
31	4 940 902,27	5 171 708,59
32	4 940 873,37	5 171 668,65
33	4 940 818,14	5 171 579,43
34	4 940 799,44	5 171 542,89
35	4 940 767,15	5 171 533,54
36	4 940 730,61	5 171 507,20
37	4 940 654,13	5 171 447,72
38	4 940 618,44	5 171 400,13
39	4 940 589,55	5 171 350,84
40	4 940 563,21	5 171 385,68
41	4 940 531,77	5 171 424,77
42	4 940 500,32	5 171 474,91
43	4 940 473,13	5 171 520,80
44	4 940 479,93	5 171 539,49
45	4 940 463,78	5 171 562,44
46	4 940 444,24	5 171 592,18

№	X	Y
47	4 940 420,45	5 171 603,23
48	4 940 399,20	5 171 586,23
49	4 940 399,20	5 171 559,04
50	4 940 394,10	5 171 522,50
51	4 940 383,06	5 171 497,85
52	4 940 352,46	5 171 519,10
53	4 940 285,33	5 171 567,54
54	4 940 020,20	5 171 358,50
55	4 940 100,08	5 171 304,96
56	4 940 153,62	5 171 277,77
57	4 940 203,75	5 171 266,72
58	4 940 263,24	5 171 251,42
59	4 940 332,07	5 171 232,73
60	4 940 401,75	5 171 230,18
61	4 940 461,23	5 171 225,93
62	4 940 513,07	5 171 207,23
63	4 940 534,31	5 171 185,99
64	4 940 608,24	5 171 077,22
65	4 940 638,84	5 171 061,92
66	4 940 694,92	5 171 034,73
67	4 940 741,66	5 171 000,74
68	4 940 776,50	5 170 966,75
69	4 940 781,60	5 170 934,46
70	4 940 779,90	5 170 902,17
71	4 940 769,70	5 170 861,38
72	4 940 775,65	5 170 845,23
73	4 940 816,44	5 170 785,75
74	4 940 849,58	5 170 747,51
75	4 940 869,97	5 170 674,43
76	4 940 880,17	5 170 588,60
77	4 940 906,51	5 170 552,91
78	4 940 928,61	5 170 535,07
79	4 940 949,00	5 170 516,37
80	4 940 995,74	5 170 586,05
81	4 941 009,34	5 170 530,82
82	4 941 014,43	5 170 445,84
83	4 941 030,61	5 170 365,13
84	4 941 054,18	5 170 310,27
85	4 941 086,66	5 170 255,49
86	4 941 124,90	5 170 208,75
87	4 941 109,61	5 170 160,32
88	4 941 091,46	5 170 065,20
89	4 941 464,01	5 170 486,45
90	4 941 622,65	5 170 666,06
91	4 941 676,93	5 170 737,02
1	4 941 897,64	5 171 021,85

Заповедная зона, участок № 4, участок 2, площадь 311,27 га

№	X	Y	№	X	Y
1	4 940 309,98	5 173 092,01	51	4 940 523,27	5 172 040,00
2	4 940 308,28	5 173 056,32	52	4 940 490,98	5 172 019,61
3	4 940 461,24	5 173 132,80	53	4 940 411,10	5 171 999,22
4	4 940 479,93	5 173 112,41	54	4 940 338,02	5 171 953,33
5	4 940 536,02	5 173 132,80	55	4 940 287,17	5 171 963,39
6	4 940 593,80	5 173 176,99	56	4 940 255,59	5 171 948,23
7	4 940 620,99	5 173 185,49	57	4 940 191,86	5 171 941,43
8	4 940 653,29	5 173 183,79	58	4 940 094,98	5 171 959,28
9	4 940 717,87	5 173 003,63	59	4 940 069,49	5 171 983,07
10	4 940 824,94	5 172 899,96	60	4 940 031,25	5 172 012,82
11	4 940 833,44	5 172 791,19	61	4 939 914,95	5 172 033,02
12	4 940 872,53	5 172 789,49	62	4 939 832,40	5 172 034,91
13	4 940 881,02	5 172 762,30	63	4 939 677,99	5 172 071,01
14	4 940 933,71	5 172 752,10	64	4 939 568,97	5 172 102,90
15	4 940 957,50	5 172 696,02	65	4 939 535,83	5 172 108,84
16	4 940 925,21	5 172 641,63	66	4 939 512,04	5 172 131,79
17	4 940 930,31	5 172 607,64	67	4 939 410,07	5 171 974,58
18	4 940 983,00	5 172 638,23	68	4 939 217,19	5 171 941,31
19	4 941 030,58	5 172 646,73	69	4 939 116,90	5 171 789,34
20	4 941 084,97	5 172 645,03	70	4 938 915,50	5 171 758,75
21	4 941 110,46	5 172 656,93	71	4 938 829,75	5 171 530,52
22	4 941 135,95	5 172 677,32	72	4 938 779,10	5 171 471,38
23	4 941 176,74	5 172 752,10	73	4 938 733,20	5 171 278,98
24	4 941 419,78	5 172 668,82	74	4 938 709,04	5 171 141,87
25	4 941 641,48	5 172 712,68	75	4 938 710,71	5 171 096,44
26	4 941 674,71	5 172 634,83	76	4 938 677,28	5 171 081,00
27	4 941 628,82	5 172 599,14	77	4 938 631,69	5 171 011,09
28	4 941 622,02	5 172 568,55	78	4 938 599,28	5 170 890,50
29	4 941 637,32	5 172 553,25	79	4 938 592,57	5 170 841,92
30	4 941 688,31	5 172 565,15	80	4 938 560,81	5 170 781,05
31	4 941 715,31	5 172 558,38	81	4 938 559,86	5 170 729,84
32	4 941 751,19	5 172 543,05	82	4 938 517,40	5 170 651,52
33	4 941 717,20	5 172 459,78	83	4 938 455,65	5 170 481,52
34	4 941 686,61	5 172 430,88	84	4 938 404,18	5 170 340,32
35	4 941 681,88	5 172 331,04	85	4 938 392,01	5 170 285,86
36	4 941 670,26	5 172 314,24	86	4 938 376,49	5 170 245,48
37	4 941 605,88	5 172 285,57	87	4 938 364,95	5 170 173,99
38	4 941 564,24	5 172 278,78	88	4 938 345,88	5 170 153,38
39	4 941 527,70	5 172 257,53	89	4 938 330,26	5 170 115,85
40	4 941 476,71	5 172 261,78	90	4 938 331,82	5 170 073,26
41	4 941 433,37	5 172 246,49	91	4 938 301,01	5 170 063,60
42	4 941 406,18	5 172 232,89	92	4 938 300,17	5 170 009,56
43	4 941 317,81	5 172 220,15	93	4 938 299,63	5 169 946,99
44	4 941 211,58	5 172 185,31	94	4 938 267,24	5 169 903,16
45	4 941 047,58	5 172 132,62	95	4 938 185,03	5 169 837,11
46	4 941 016,99	5 172 175,96	96	4 938 157,20	5 169 813,83
47	4 940 986,39	5 172 184,46	97	4 938 172,87	5 169 747,53
48	4 940 763,75	5 172 114,78	98	4 938 004,81	5 169 844,26
49	4 940 629,49	5 172 065,50	99	4 938 027,10	5 169 850,39
50	4 940 556,18	5 172 057,66	100	4 938 038,84	5 169 866,53

№	X	Y	№	X	Y
101	4 938 032,97	5 169 876,81	151	4 937 963,66	5 170 686,63
102	4 938 044,71	5 169 881,21	152	4 937 908,86	5 170 713,05
103	4 938 046,18	5 169 892,95	153	4 937 803,29	5 170 733,34
104	4 937 987,46	5 169 909,10	154	4 937 801,40	5 170 746,06
105	4 937 969,85	5 169 923,78	155	4 937 811,89	5 170 769,19
106	4 937 978,66	5 169 938,46	156	4 937 858,36	5 170 776,59
107	4 938 003,61	5 169 932,59	157	4 937 917,05	5 170 837,02
108	4 938 053,52	5 169 904,70	158	4 937 978,78	5 170 891,88
109	4 938 081,41	5 169 909,10	159	4 938 014,21	5 170 930,14
110	4 938 046,18	5 169 931,12	160	4 938 039,42	5 170 976,56
111	4 938 027,10	5 169 950,20	161	4 938 017,94	5 170 982,88
112	4 938 030,03	5 169 969,28	162	4 938 027,80	5 171 023,04
113	4 938 053,52	5 169 959,01	163	4 938 183,73	5 171 097,00
114	4 938 107,83	5 169 936,99	164	4 938 249,22	5 171 088,03
115	4 938 153,34	5 169 929,65	165	4 938 253,85	5 171 193,39
116	4 938 188,56	5 169 950,20	166	4 938 254,51	5 171 329,88
117	4 938 178,29	5 169 970,75	167	4 938 264,68	5 171 361,52
118	4 938 135,60	5 169 967,41	168	4 938 295,59	5 171 368,34
119	4 938 104,90	5 169 976,62	169	4 938 331,86	5 171 460,65
120	4 938 088,75	5 169 991,30	170	4 938 379,55	5 171 473,77
121	4 938 104,90	5 170 020,66	171	4 938 395,06	5 171 514,15
122	4 938 100,49	5 170 047,08	172	4 938 391,50	5 171 533,92
123	4 938 123,98	5 170 050,02	173	4 938 390,04	5 171 573,67
124	4 938 125,45	5 170 092,59	174	4 938 473,57	5 171 613,69
125	4 938 232,60	5 170 092,59	175	4 938 470,02	5 171 710,22
126	4 938 248,75	5 170 111,67	176	4 938 503,45	5 171 725,66
127	4 938 260,49	5 170 133,69	177	4 938 570,94	5 171 739,51
128	4 938 225,26	5 170 142,49	178	4 938 575,66	5 171 765,27
129	4 938 176,82	5 170 133,69	179	4 938 545,41	5 171 971,70
130	4 938 131,32	5 170 132,22	180	4 938 560,93	5 172 012,07
131	4 938 134,25	5 170 151,30	181	4 938 627,36	5 171 977,55
132	4 938 151,87	5 170 165,98	182	4 938 637,84	5 172 000,68
133	4 938 154,80	5 170 182,13	183	4 938 590,28	5 172 061,48
134	4 938 150,40	5 170 198,27	184	4 938 606,94	5 172 070,62
135	4 938 129,85	5 170 211,48	185	4 938 641,10	5 172 066,19
136	4 938 125,45	5 170 232,04	186	4 938 659,44	5 172 106,67
137	4 938 096,09	5 170 227,63	187	4 938 688,32	5 172 309,67
138	4 938 123,98	5 170 252,59	188	4 938 700,66	5 172 295,82
139	4 938 160,67	5 170 265,80	189	4 938 800,00	5 172 290,94
140	4 938 223,79	5 170 309,83	190	4 938 819,18	5 172 308,70
141	4 938 220,86	5 170 368,55	191	4 938 902,82	5 172 422,65
142	4 938 168,01	5 170 362,68	192	4 939 089,45	5 172 432,34
143	4 938 154,80	5 170 381,76	193	4 939 103,19	5 172 520,98
144	4 938 159,21	5 170 452,22	194	4 939 128,24	5 172 533,27
145	4 938 123,98	5 170 499,19	195	4 939 158,53	5 172 557,13
146	4 938 062,33	5 170 515,34	196	4 939 239,12	5 172 599,89
147	4 938 060,86	5 170 535,89	197	4 939 263,33	5 172 634,89
148	4 938 003,61	5 170 550,57	198	4 939 288,37	5 172 647,18
149	4 938 030,82	5 170 632,24	199	4 939 364,66	5 172 652,83
150	4 937 965,06	5 170 648,30	200	4 939 431,31	5 172 679,04

№	X	Y
2 0 1	4 939 470,40	5 172 679,04
2 0 2	4 939 500,99	5 172 667,14
2 0 3	4 939 526,49	5 172 704,53
2 0 4	4 939 568,98	5 172 753,81
2 0 5	4 939 601,27	5 172 791,20
2 0 6	4 939 611,46	5 172 818,40
2 0 7	4 939 606,37	5 172 838,79
2 0 8	4 939 611,46	5 172 855,79
2 0 9	4 939 626,76	5 172 882,98
2 1 0	4 939 699,84	5 172 937,36
2 1 1	4 939 767,82	5 172 983,25
2 1 2	4 939 818,81	5 173 015,54
2 1 3	4 939 873,19	5 173 052,93
2 1 4	4 939 917,38	5 173 097,12
2 1 5	4 939 961,57	5 173 151,50
2 1 6	4 939 968,37	5 173 195,69
2 1 7	4 939 988,76	5 173 221,18
2 1 8	4 940 024,45	5 173 219,48
2 1 9	4 940 043,15	5 173 207,58
2 2 0	4 940 029,55	5 173 176,99
2 2 2	4 939 993,86	5 173 134,51

1		
2 2 2	4 940 077,14	5 173 139,60
2 2 3	4 940 201,21	5 173 092,01
2 2 4	4 940 270,89	5 173 092,01
1	4 940 309,98	5 173 092,01

Заповедная зона, участок №5, участок 1, площадь 498,1 га

№	X	Y	№	X	Y
1	4 934 264,71	5 167 973,47	21	4 935 179,81	5 167 047,55
2	4 934 303,11	5 167 969,19	22	4 935 178,39	5 167 009,11
3	4 934 336,86	5 167 976,11	23	4 935 162,25	5 166 985,78
4	4 934 409,43	5 168 005,79	24	4 935 156,38	5 166 952,87
5	4 934 432,12	5 168 005,20	25	4 935 140,01	5 166 912,28
6	4 934 499,83	5 167 983,30	26	4 935 105,80	5 166 864,30
7	4 934 592,30	5 167 944,27	27	4 935 104,17	5 166 831,54
8	4 934 701,27	5 167 908,47	28	4 935 110,66	5 166 809,04
9	4 934 986,00	5 167 889,07	29	4 935 113,69	5 166 765,08
10	4 935 040,54	5 167 874,39	30	4 935 110,18	5 166 745,05
11	4 935 104,69	5 167 820,22	31	4 935 113,21	5 166 701,10
12	4 935 143,50	5 167 766,20	32	4 935 131,75	5 166 659,13
13	4 935 165,32	5 167 712,28	33	4 935 186,70	5 166 590,07
14	4 935 170,91	5 167 637,14	34	4 935 288,76	5 166 549,75
15	4 935 160,57	5 167 532,99	35	4 935 301,06	5 166 523,20
16	4 935 105,07	5 167 462,72	36	4 935 307,03	5 166 476,51
17	4 935 099,58	5 167 361,58	37	4 935 341,13	5 166 435,11
18	4 935 103,77	5 167 228,13	38	4 935 400,17	5 166 408,85
19	4 935 103,12	5 167 130,02	39	4 935 448,27	5 166 410,62
20	4 935 122,90	5 167 102,17	40	4 935 508,52	5 166 390,09

№	X	Y
4 1	4 935 540,11	5 166 378,45
4 2	4 935 496,08	5 166 265,96
4 3	4 935 446,38	5 166 144,87
4 4	4 935 406,23	5 166 012,48
4 5	4 935 327,30	5 165 866,72
4 6	4 935 227,48	5 165 667,27
4 7	4 935 157,38	5 165 537,09
4 8	4 935 024,05	5 165 330,11
4 9	4 935 056,40	5 165 316,60
5 0	4 935 026,40	5 165 265,75
5 1	4 934 989,21	5 165 179,09
5 2	4 934 982,99	5 165 155,41
5 3	4 934 971,45	5 165 083,91
5 4	4 934 965,18	5 165 029,63
5 5	4 934 950,72	5 164 992,88
5 6	4 934 923,54	5 164 942,13
5 7	4 934 891,26	5 164 895,46
5 8	4 934 845,61	5 164 826,97
5 9	4 934 830,05	5 164 807,21
6 0	4 934 817,67	5 164 758,43
6 1	4 934 798,42	5 164 710,70
6 2	4 934 788,71	5 164 679,18
6 3	4 934 774,16	5 164 631,74
6 4	4 934 760,32	5 164 584,32
6 5	4 934 770,38	5 164 551,03
6 6	4 934 675,96	5 164 406,29
6 7	4 934 496,34	5 164 482,23
6 8	4 934 333,72	5 164 551,60

№	X	Y
8 1	4 933 540,39	5 165 247,44
8 2	4 933 511,44	5 165 341,62
8 3	4 933 507,58	5 165 446,67
8 4	4 933 502,61	5 165 504,77
8 5	4 933 472,14	5 165 527,97
8 6	4 933 454,95	5 165 568,41
8 7	4 933 449,14	5 165 610,84
8 8	4 933 409,76	5 165 757,23
8 9	4 933 382,33	5 165 848,62
9 0	4 933 382,13	5 165 931,06
9 1	4 933 389,37	5 166 003,83
9 2	4 933 411,97	5 166 082,84
9 3	4 933 421,20	5 166 140,04
9 4	4 933 447,93	5 166 183,66
9 5	4 933 465,28	5 166 212,73
9 6	4 933 463,77	5 166 292,28
9 7	4 933 477,41	5 166 345,37
9 8	4 933 517,97	5 166 398,04
9 9	4 933 546,89	5 166 420,42
1 0 0	4 933 556,79	5 166 449,32
1 0 1	4 933 570,64	5 166 506,58
1 0 2	4 933 582,92	5 166 596,59
1 0 3	4 933 589,80	5 166 679,29
1 0 4	4 933 674,03	5 166 854,38
1 0 5	4 933 704,06	5 166 923,72
1 0 6	4 933 714,08	5 166 998,00
1 0 7	4 933 748,84	5 167 093,10
1 0 8	4 933 755,66	5 167 138,84

6 9	4 934 181,06	5 164 619,92
7 0	4 934 071,51	5 164 671,33
7 1	4 934 060,84	5 164 724,83
7 2	4 934 012,57	5 164 800,92
7 3	4 933 957,59	5 164 841,76
7 4	4 933 840,07	5 164 840,52
7 5	4 933 789,36	5 164 871,36
7 6	4 933 743,41	5 164 888,15
7 7	4 933 682,06	5 164 938,49
7 8	4 933 571,79	5 165 048,17
7 9	4 933 558,29	5 165 107,37
8 0	4 933 554,74	5 165 165,52

8		
1 0 9	4 933 771,59	5 167 167,85
1 1 0	4 933 842,50	5 167 281,33
1 1 1	4 933 876,47	5 167 397,72
1 1 2	4 933 917,99	5 167 539,97
1 1 3	4 933 934,14	5 167 563,31
1 1 4	4 933 971,35	5 167 630,07
1 1 5	4 934 035,92	5 167 761,79
1 1 6	4 934 090,95	5 167 844,84
1 1 7	4 934 178,68	5 168 001,58
1 1 8	4 934 211,85	5 167 985,74
1	4 934 264,71	5 167 973,47

Заповедная зона, участок №5, участок 2, площадь 202,11 га

№	X	Y
1	4 928 007,62	5 168 199,72
2	4 927 980,46	5 168 216,13
3	4 927 937,29	5 168 244,93
4	4 927 886,74	5 168 299,40
5	4 927 865,80	5 168 368,29
6	4 927 828,82	5 168 411,00
7	4 927 757,93	5 168 451,04
8	4 927 715,97	5 168 475,09
9	4 927 585,70	5 168 594,51
10	4 927 479,34	5 168 631,29
11	4 927 343,52	5 168 742,16
12	4 927 359,06	5 168 762,63
13	4 927 350,72	5 168 835,53
14	4 927 380,29	5 168 882,97
15	4 927 455,81	5 169 040,53
16	4 927 473,76	5 169 110,85
17	4 927 455,48	5 169 145,71
18	4 927 447,76	5 169 182,39
19	4 927 455,03	5 169 235,25
20	4 927 472,18	5 169 308,38
21	4 927 532,37	5 169 289,26
22	4 927 580,91	5 169 394,82
23	4 927 597,84	5 169 435,24
24	4 927 635,96	5 169 477,15
25	4 927 653,71	5 169 533,95
26	4 927 657,62	5 169 562,53
27	4 927 655,82	5 169 577,79
28	4 927 943,49	5 169 684,91
29	4 928 256,25	5 169 802,49
30	4 928 688,15	5 170 119,64
31	4 929 186,74	5 170 471,68
32	4 929 266,47	5 170 578,65
33	4 929 326,61	5 170 378,75
34	4 929 373,33	5 170 340,46
35	4 929 416,13	5 170 290,95
36	4 929 365,51	5 169 768,89
37	4 929 338,12	5 169 781,29
38	4 929 298,88	5 169 808,28
39	4 929 242,61	5 169 836,07
40	4 929 150,86	5 169 788,63
41	4 929 119,37	5 169 759,05
42	4 929 136,60	5 169 714,19

№	X	Y
43	4 929 144,50	5 169 691,74
44	4 929 020,55	5 169 479,65
45	4 928 982,62	5 169 471,15
46	4 928 929,49	5 169 490,52
47	4 928 877,15	5 169 488,60
48	4 928 850,64	5 169 477,68
49	4 928 789,59	5 169 442,74
50	4 928 783,02	5 169 313,14
51	4 928 667,31	5 169 185,22
52	4 928 610,19	5 169 120,58
53	4 928 530,24	5 169 137,55
54	4 928 525,03	5 169 125,27
55	4 928 532,15	5 169 104,92
56	4 928 548,88	5 169 073,55
57	4 928 552,65	5 169 048,10
58	4 928 539,55	5 169 038,38
59	4 928 537,11	5 169 027,63
60	4 928 550,83	5 169 001,13
61	4 928 471,92	5 168 951,32
62	4 928 494,21	5 168 923,00
63	4 928 514,29	5 168 877,54
64	4 928 420,95	5 168 873,40
65	4 928 435,19	5 168 775,13
66	4 928 447,16	5 168 776,99
67	4 928 447,41	5 168 731,51
68	4 928 404,81	5 168 695,83
69	4 928 466,34	5 168 640,52
70	4 928 385,98	5 168 437,14
71	4 928 313,32	5 168 487,06
72	4 928 274,59	5 168 461,48
73	4 928 286,21	5 168 431,79
74	4 928 271,71	5 168 424,41
75	4 928 160,41	5 168 369,15
76	4 928 074,33	5 168 360,31
77	4 928 165,68	5 168 264,16
78	4 928 105,42	5 168 207,93
79	4 928 087,29	5 168 180,96
80	4 928 055,08	5 168 181,68
81	4 928 036,53	5 168 184,07
1	4 928 007,62	5 168 199,72

Заповедная зона, участок №7, площадь 183,89 га

№	X	Y
1	4 934 581,53	5 161 161,98
2	4 934 615,45	5 161 144,74
3	4 934 707,16	5 161 116,13
4	4 934 725,83	5 161 089,80
5	4 934 669,00	5 161 036,54
6	4 934 623,83	5 161 012,85
7	4 934 631,68	5 160 953,44
8	4 934 575,72	5 160 915,13
9	4 934 579,91	5 160 897,52
10	4 934 535,00	5 160 866,73
11	4 934 559,77	5 160 828,55
12	4 934 579,55	5 160 810,79
13	4 934 576,30	5 160 687,00
14	4 934 557,91	5 160 670,33
15	4 934 535,51	5 160 667,60
16	4 934 521,84	5 160 676,64
17	4 934 493,04	5 160 658,00
18	4 934 444,51	5 160 692,05
19	4 934 433,46	5 160 719,43
20	4 934 402,83	5 160 723,99
21	4 934 347,59	5 160 762,48
22	4 934 307,10	5 160 804,35
23	4 934 284,87	5 160 850,44
24	4 934 260,56	5 160 856,65
25	4 934 227,14	5 160 898,78
26	4 934 169,46	5 160 926,52
27	4 934 142,29	5 160 952,53
28	4 934 115,16	5 160 977,83
29	4 934 096,96	5 161 010,57
30	4 934 046,70	5 161 086,90

№	X	Y
4	4 933 985,59	5 161 400,95
4	4 933 976,92	5 161 405,60
4	4 933 964,24	5 161 422,91
5	4 933 964,17	5 161 463,42
5	4 933 975,28	5 161 488,70
5	4 933 960,69	5 161 519,44
5	4 933 934,53	5 161 537,67
5	4 933 943,03	5 161 569,21
5	4 933 939,85	5 161 585,48
5	4 933 912,85	5 161 607,24
5	4 933 926,88	5 161 668,88
5	4 933 918,55	5 161 702,69
5	4 933 893,83	5 161 739,45
6	4 933 890,83	5 161 801,88
6	4 933 845,52	5 161 859,21
6	4 933 837,45	5 161 885,93
6	4 933 844,45	5 161 898,31
6	4 933 839,10	5 161 934,31
6	4 933 858,51	5 161 938,13
6	4 933 858,31	5 162 036,10
6	4 933 825,91	5 162 037,17
6	4 933 831,28	5 162 073,34
6	4 933 835,74	5 162 106,20
7	4 933 833,65	5 162 162,98
7	4 933 824,54	5 162 189,65
7	4 933 820,89	5 162 298,26
7	4 933 817,94	5 162 320,90
7	4 933 836,54	5 162 335,09
7	4 933 884,30	5 162 346,08
7	4 933 953,90	5 162 321,63

3	4 934	5 161
1	050,60	096,29
3	4 934	5 161
2	044,45	109,57
3	4 934	5 161
3	027,69	122,46
3	4 934	5 161
4	008,86	123,43
3	4 933	5 161
5	995,89	139,77
3	4 933	5 161
6	985,23	159,99
3	4 933	5 161
7	991,68	177,28
3	4 933	5 161
8	985,03	204,05
3	4 933	5 161
9	967,58	216,20
4	4 933	5 161
0	975,16	260,54
4	4 933	5 161
1	974,96	304,60
4	4 933	5 161
2	974,96	323,79
4	4 933	5 161
3	986,94	325,66
4	4 933	5 161
4	990,79	336,46
4	4 933	5 161
5	975,76	360,07
4	4 933	5 161
6	988,89	388,27

7	4 934	5 162
7	012,98	390,61
7	4 934	5 162
8	000,75	415,03
7	4 933	5 162
9	991,59	433,18
8	4 934	5 162
0	000,19	623,26
8	4 933	5 162
1	985,76	649,74
8	4 934	5 162
2	021,37	683,03
8	4 934	5 162
3	012,23	700,47
8	4 933	5 162
4	986,32	711,60
8	4 933	5 162
5	947,02	701,63
8	4 933	5 162
6	928,04	755,66
8	4 933	5 162
7	945,37	804,62
8	4 933	5 162
8	979,77	832,18
8	4 934	5 162
9	037,33	865,57
9	4 934	5 162
0	129,82	834,85
9	4 934	5 162
1	132,87	886,85
9	4 934	5 163
2	131,32	006,20

№	X	Y
9 3	4 934 248,99	5 163 080,88
9 4	4 934 340,44	5 163 194,40
9 5	4 934 401,76	5 163 183,15
9 6	4 934 440,61	5 163 186,00
9 7	4 934 456,54	5 163 176,63
9 8	4 934 466,15	5 163 146,42
9 9	4 934 535,71	5 163 084,30
1 0 0	4 934 560,97	5 163 071,72
1 0 1	4 934 574,98	5 163 056,60
1 0 2	4 934 602,56	5 163 057,61
1 0 3	4 934 637,19	5 163 040,40
1 0 4	4 934 654,50	5 162 993,42
1 0 5	4 934 729,65	5 162 952,82
1 0 6	4 934 744,16	5 162 924,21
1 0 7	4 934 773,71	5 162 910,37
1 0 8	4 934 785,29	5 162 922,88
1 0 9	4 934 813,95	5 162 933,17
1 1 0	4 934 899,56	5 162 916,41
1 1 1	4 934 946,61	5 162 927,38
1 1 2	4 934 947,16	5 162 796,62
1 1 3	4 934 963,68	5 162 424,08
1 1 4	4 934 964,06	5 162 336,68
1 1 1	4 934 860,63	5 162 337,14

5		
1 1 6	4 934 720,96	5 162 244,59
1 1 7	4 934 716,61	5 162 228,09
1 1 8	4 934 737,54	5 162 221,86
1 1 9	4 934 745,58	5 162 210,67
1 2 0	4 934 828,06	5 162 163,24
1 2 1	4 934 840,53	5 162 132,42
1 2 2	4 934 834,44	5 162 066,81
1 2 3	4 934 791,27	5 161 950,08
1 2 4	4 934 776,54	5 161 926,80
1 2 5	4 934 769,05	5 161 899,51
1 2 6	4 934 809,44	5 161 744,63
1 2 7	4 934 779,19	5 161 642,59
1 2 8	4 934 782,59	5 161 627,08
1 2 9	4 934 810,20	5 161 608,19
1 3 0	4 934 781,95	5 161 567,36
1 3 1	4 934 745,80	5 161 548,97
1 3 2	4 934 675,20	5 161 562,01
1 3 3	4 934 628,37	5 161 467,90
1 3 4	4 934 586,56	5 161 203,44
1 3 5	4 934 581,11	5 161 173,33
1	4 934 581,53	5 161 161,98

Зона стационарной рекреации, участок №3, площадь 18,8 га

№	X	Y
1	4 947 215,70	5 174 506,05
2	4 947 207,19	5 174 534,14
3	4 947 209,74	5 174 580,95
4	4 947 297,40	5 174 607,33
5	4 947 297,38	5 174 515,60
6	4 947 327,40	5 174 516,58
7	4 947 334,86	5 174 500,94
8	4 947 371,73	5 174 503,25
9	4 947 361,39	5 174 460,07
10	4 947 346,09	5 174 412,48
11	4 947 356,29	5 174 220,43
12	4 947 356,29	5 174 079,37
13	4 947 351,52	5 173 961,12
14	4 947 312,12	5 173 977,42
15	4 947 267,91	5 173 979,10
16	4 947 197,90	5 173 968,15
17	4 947 180,87	5 173 954,53
18	4 947 168,11	5 173 919,63
19	4 947 152,79	5 173 895,80
20	4 947 123,01	5 173 873,67
21	4 947 067,69	5 173 835,37
22	4 947 036,19	5 173 885,59
23	4 947 061,72	5 173 927,29
24	4 946 996,18	5 173 960,49

№	X	Y
25	4 946 979,52	5 173 962,62
26	4 946 937,45	5 173 986,87
27	4 946 878,71	5 174 039,64
28	4 946 828,49	5 174 088,16
29	4 946 819,12	5 174 165,61
30	4 946 820,82	5 174 188,59
31	4 946 814,01	5 174 208,96
32	4 946 848,90	5 174 212,42
33	4 946 858,26	5 174 209,02
34	4 946 855,71	5 174 189,44
35	4 946 888,06	5 174 151,14
36	4 946 947,64	5 174 152,84
37	4 947 015,73	5 174 147,73
38	4 947 081,08	5 174 190,77
39	4 947 071,05	5 174 204,76
40	4 947 036,15	5 174 211,57
41	4 947 017,43	5 174 203,91
42	4 947 019,13	5 174 222,63
43	4 947 127,22	5 174 209,01
44	4 947 157,85	5 174 339,23
45	4 947 159,54	5 174 400,51
46	4 947 162,09	5 174 446,47
47	4 947 185,92	5 174 444,77
1	4 947 215,70	5 174 506,05

OT No)

РЕСПУБЛИКИ КРЫМ «БИТАК»

1. Общие положения

1.1. Ландшафтно-рекреационный парк регионального значения Республики Крым «Битак» (далее - Парк) в соответствии с распоряжением Совета министров Республики Крым от 05.02.2015 № 69-р «Об утверждении Перечня особо охраняемых природных территорий регионального значения Республики Крым» является особо охраняемой природной территорией регионального значения Республики Крым.

1.2. Парк создан без ограничения срока действия.

1.3. Парк находится в ведении Министерства экологии и природных ресурсов Республики Крым (далее - Минприроды Крыма).

1.4. Управление Парком, оказание рекреационных услуг и услуг по обеспечению функционирования Парка, а также выполнение мероприятий по сохранению биологического разнообразия и поддержанию в естественном состоянии природных комплексов и объектов на территории Парка осуществляется государственным автономным учреждением Республики Крым «Симферопольское лесохозяйственное хозяйство» (далее - Учреждение).

Осуществление деятельности на территории Парка, не противоречащей режиму особой охраны территории Парка, установленному настоящим Положением, предварительно согласовывается с Учреждением. В случае несоответствия заявленной деятельности режиму особой охраны территории Парка, установленному настоящим Положением, Учреждение отказывает в согласовании.

1.5. Парк образован без изъятия земельных участков у их правообладателей.

Ограничение прав правообладателей земельных участков в целях соблюдения режима Парка устанавливается в соответствии с федеральным законодательством.

1.6. Общая площадь Парка составляет 55 га.

1.7. Оказание Учреждением платных услуг осуществляется в соответствии с действующим законодательством.

2. Границы Парка

2.1. Парк расположен в юго-восточной части города Симферополя, выше объездной автодороги, соединяющей Феодосийское и Ялтинское направления, и севернее Симферопольского водохранилища.

2.2. Границы и особенности режима особой охраны Парка учитываются при разработке планов и перспектив экономического и социального развития, подготовке документов территориального планирования, проведении лесоустройства.

2.3. Границы Парка представлены в приложении 1 к настоящему Положению.

2.4. Сведения о характерных точках границ Парка представлены в приложении 2 к настоящему Положению.

2.5. Границы функциональных зон Парка и сведения о характерных точках функциональных зон представлены в приложениях 3, 4 к настоящему Положению.

2.6. Границы Парка обозначаются на местности специальными информационными знаками, устанавливаемыми по периметру границ его территории.

2.7. Сведения о границах парка внесены в Единый государственный реестр недвижимости (учетный номер 90.22.2.112).

3. Цель создания и задачи Парка

3.1. Парк является природоохранным рекреационным объектом регионального значения, который создан в целях сохранения в природном состоянии уникальных природных комплексов и объектов, а также обеспечения условий для организованного отдыха населения.

3.2. Парк создан для выполнения следующих задач:
сохранение ценных природных комплексов и объектов;

создание условий для эффективного развития туризма, отдыха и рекреационной инфраструктуры в природных условиях с соблюдением режима охраны заповедных природных комплексов и объектов;

содействие экологическому просвещению населения;

осуществление разрешенной рекреационной деятельности при соблюдении установленного режима особой охраны;

осуществление экологического мониторинга;

организация и проведение научных исследований.

4. Режим особой охраны Парка

4.1. На территории Парка запрещается любая деятельность, которая может нанести ущерб природным комплексам и объектам растительного и животного мира, и которая противоречит его целям и задачам, в том числе:

- 1) строительство объектов капитального строительства;
- 2) проведение мелиоративных и любых других работ, которые могут привести к изменению гидрологического и гидрохимического режимов;
- 3) загрязнение и засорение территории Парка;
- 4) пускание палов, выжигание растительности;
- 5) пользование недрами, за исключением использования подземных вод и родникового стока на территории Парка, при отсутствии негативного влияния на природные комплексы и объекты Парка и наличии разрешительных документов в соответствии с законодательством Российской Федерации;
- 6) проведение взрывных работ;
- 7) уничтожение и повреждение форм рельефа и геологических отслоений, сбор образцов горных пород и минералов, остатков ископаемой флоры и фауны (кроме сбора для научных целей в установленном законодательством порядке);
- 8) размещение скотомогильников, создание объектов размещения отходов производства и потребления, радиоактивных, химических, взрывчатых, токсичных, отравляющих и ядовитых веществ;
- 9) хранение и применение ядохимикатов, минеральных удобрений, химических средств защиты растений и стимуляторов роста без согласования в установленном законодательством порядке;
- 10) осуществление мероприятий по борьбе с переносчиками инфекционных заболеваний
- 11) движение и стоянка транспортных средств (кроме транспорта Учреждения, экстренных, аварийных и надзорных служб, транспорта для проведения хозяйственных мероприятий, связанных с обеспечением функционирования Парка и Учреждения), за исключением их движения по дорогам общего пользования и стоянки автотранспорта в специально предусмотренных и оборудованных для этих целей местах;
- 12) организация лагерей, мест отдыха, разведение костров, пользование открытыми источниками огня, установка палаток за пределами мест,

установленных Учреждением, специально отведенных и оборудованных для этих целей;

13) рубка, за исключением рубок, направленных на ликвидацию последствий стихийных бедствий, обеспечение противопожарной безопасности, расчистку экскурсионных экологических маршрутов, а также просек для существующих линейных объектов (в том числе в случае их реконструкции), которые проводятся в соответствии с нормативными правовыми актами Российской Федерации и Республики Крым;

14) уничтожение или повреждение деревьев, кустарников, травянистой растительности;

15) сенокошение и распашка земель, за исключением мероприятий по предупреждению и ограничению распространения пожаров и других стихийных бедствий;

16) заготовка и сбор недревесных лесных пищевых ресурсов и дикорастущих растений, кроме сбора для научных целей в установленном порядке;

17) уничтожение, добыча и отлов объектов животного мира (за исключением случаев отлова и отстрела, которые проводятся в научных и регуляторных целях, а также в случае угрозы распространения инфекционных заболеваний);

18) разорение гнезд, нор, сбор яиц и пуха, кроме сбора в научных целях, который проводится в соответствии с требованиями действующего законодательства;

19) обустройство загонов и птичников, прогон (проход) и выпас сельскохозяйственных животных;

20) нагонка и натаска собак;

21) нанесение самовольных надписей и знаков;

22) проведение в пределах Парка археологических исследований, сбор и вывоз предметов, имеющих историко-культурную ценность без согласования в установленном законодательством порядке;

23) уничтожение или повреждение информационных и охранных знаков, элементов благоустройства;

24) хранение горюче-смазочных материалов;

25) сбор зоологических, ботанических, минералогических коллекций и палеонтологических объектов;

26) проведение массовых спортивных, зрелищных и иных мероприятий вне специально выделенных для этих целей мест;

27) размещение рекламных и информационных щитов, не связанных с функционированием Парка;

28) хозяйственная и иная деятельность, которая может оказать негативное воздействие на природные объекты и комплексы Парка.

4.2. На территории Парка с учетом функционального зонирования разрешается:

1) создание условий для эффективного развития туризма, отдыха и рекреационной инфраструктуры

2) осуществление Учреждением рекреационной и эколого-просветительской деятельности при соблюдении режима особой охраны Парка;

3) выполнение восстановительных работ на землях с антропогенно нарушенными природными комплексами, а также осуществление мероприятий по предотвращению изменений природных комплексов в результате антропогенного воздействия, восстановление гидрологического режима, сохранение и восстановление растительных сообществ, исторически сложившихся видов растений и животных;

2) проведение научных исследований и производственных практик, использование природных ресурсов в научно-исследовательских целях, не разрушающих окружающую среду и не истощающих биологические ресурсы;

3) размещение объектов некапитального строительства, проведение капитального ремонта и реконструкции существующих линейных объектов, а также строительство линейных объектов, связанных с выполнением задач, возложенных на Парк, в соответствии с действующим законодательством, а также реализацией государственных программ, утвержденных в установленном порядке, не влекущих за собой снижение экологической ценности данной территории;

4) ликвидация последствий и предупреждение возникновения чрезвычайных ситуаций техногенного (антропогенного) и природного характера;

5) осуществление противопожарных мероприятий;

6) проведение уборки неликвидной древесины, а также аварийных деревьев, которая проводится в случае возникновения угрозы пожарной безопасности, появления очагов распространения вредных организмов или вредителей леса, а также в целях недопущения вреда жизни и здоровью граждан или ущерба государственному имуществу и имуществу граждан и юридических лиц.

7) использование природных ресурсов в научно-исследовательских целях в соответствии с действующим законодательством.

4.3. Проектная документация объектов, строительство, реконструкция которых допускаются настоящим Положением на территории Парка, подлежит государственной экологической экспертизе в соответствии с Федеральным законом от 23.11.1995 № 174-ФЗ «Об экологической экспертизе».

5. Зонирование территории Парка

5.1. На территории Парка выделяются следующие функциональные зоны: заповедная зона, зона регулируемой рекреации, зона стационарной рекреации.

5.1.1. Заповедная зона (18,1 га) - предназначена для охраны и восстановления наиболее ценных природных комплексов, режим которой определяется как абсолютно заповедный.

В пределах зоны устанавливается заповедный режим, который предусматривает запрещение любой хозяйственной и другой деятельности, которая нарушает естественное развитие процессов и явлений или создает угрозу вредного влияния на природные комплексы и объекты.

В дополнение к указанной в п. 4.1 деятельности в заповедной зоне Парка запрещается:

- 1) проход;
- 2) проведение спортивных и культурных мероприятий и организация мест отдыха населения;
- 3) строительство дорог, трубопроводов, линий электропередачи и других коммуникаций;
- 4) иные виды деятельности, нарушающие естественное развитие процессов и явлений и создающие угрозу вредного влияния на ее природные комплексы и объекты.

5.1.2. Зона регулируемой рекреации (32,3 га) - предназначена для проведения кратковременной рекреации и оздоровления населения, осмотра наиболее живописных и памятных мест.

В зоне регулируемой рекреации осуществляются проведение кратковременного отдыха и оздоровления населения, осмотр наиболее живописных и памятных мест, экологическое воспитание, туризм и другие виды рекреации в природных условиях с обеспечением ограниченного рационального использования природных ресурсов, сохранения и возобновления существующих ландшафтов и природных комплексов.

В зоне регулируемой рекреации в дополнение к указанной в п. 4.1 деятельности запрещается:

- 1) организация мест отдыха, разведение костров, установка палаток вне специально предусмотренных для этих целей местах.

В зоне регулируемой рекреации в дополнение к указанной в п. 4.2 деятельности разрешается:

- 1) развитие различных видов туризма, экскурсионной деятельности, образовательно-воспитательной работы;
- 2) организация пешеходных, велосипедных прогулок, познавательных, туристических и экологических экскурсий;
- 5) проведение спортивных соревнований и мероприятий;

5.1.3. Зона стационарной рекреации (4,6 га) - предназначена для размещения рекреационных объектов для обслуживания посетителей Парка в соответствии с действующим законодательством.

Размещение объектов рекреационной инфраструктуры, а также объектов, необходимых для обеспечения охраны, содержания и использования территории Парка, в данной зоне осуществляется без вреда охраняемым объектам Парка, в соответствии с действующим законодательством.

6. Виды разрешенного использования земельных участков на территории Парка.

Согласно приказу Министерства экономического развития Российской Федерации от 1 сентября 2014 года № 540 «Об утверждении классификатора видов разрешенного использования земельных участков» допускаются следующие виды разрешенного использования земельного участка с кадастровым номером 90:22:010220:6350 на территории Парка:

В заповедной зоне:

Основной вид разрешенного использования земельных участков:

деятельность по особой охране и изучению природы (9.0).

охрана природных территорий (9.1)

Вспомогательные виды разрешенного использования земельных участков:

обеспечение научной деятельности (3.9), кроме размещения объектов капитального строительства;

историко-культурная деятельность (9.3).

В зоне регулируемой рекреации:

Основной вид разрешенного использования земельных участков:

охрана природных территорий (9.1).

Вспомогательные виды разрешенного использования земельных участков:

природно-познавательный туризм (5.2), кроме размещения объектов капитального строительства;

обеспечение научной деятельности (3.9), кроме размещения объектов капитального строительства;

историко-культурная деятельность (9.3);

В зоне стационарной рекреации:

Основной вид разрешенного использования:

охрана природных территорий (9.1).

Вспомогательные виды разрешенного использования:

природно-познавательный туризм (5.2), кроме размещения объектов капитального строительства;

проведение научных исследований (3.9.2), кроме размещения объектов капитального строительства;

историко-культурная деятельность (9.3).

7. Организация охраны территории Парка

7.1. Государственный надзор в области охраны и использования особо охраняемых природных территорий осуществляется Министерством при осуществлении регионального государственного экологического надзора в соответствии с законодательством Российской Федерации, Республики Крым.

7.2. Охрана территории Парка, его природных комплексов и объектов обеспечивается Учреждением.

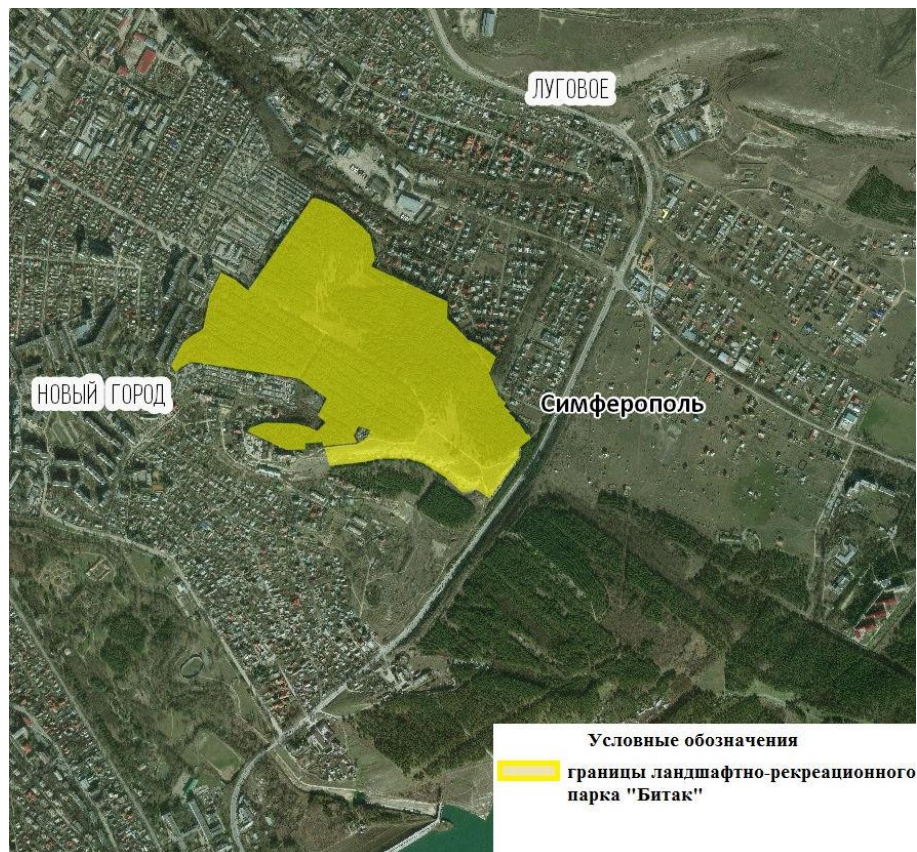
7.3. Ответственность за нарушение режима особой охраны Парка устанавливается в соответствии с законодательством Российской Федерации и Республики Крым.

7.4. Посетители Парка, а также правообладатели земельных участков, расположенных в границах Парка, а также иные физические и юридические лица обязаны соблюдать установленный режим особой охраны Парка и несут за его нарушение административную, уголовную и иную установленную законом ответственность.

7.5. Вред, причиненный природным объектам и комплексам в границах Парка, подлежит возмещению в соответствии с утвержденными в установленном порядке таксами и методиками исчисления размера ущерба, а при их отсутствии - по фактическим затратам на их восстановление.

Приложение 1
к Положению
о ландшафтно-рекреационном
парке
регионального значения
Республики Крым «Битак»

**Границы ландшафтно-рекреационного парка
регионального значения Республики Крым «Битак»**



Приложение 2
к Положению
о ландшафтно-рекреационном парке
регионального значения
Республики Крым «Битак»

**Сведения о характерных точках границ
ландшафтно-рекреационного парка регионального значения
Республики Крым «Битак»**

Обозначение характерных точек границ	Координаты, м	
	X	Y
1	2	3
1	4971766.23	5192787.47
2	4971766.34	5192789.19
3	4971765.50	5192800.84
4	4971747.32	5192851.71
5	4971734.48	5192873.46
6	4971670.86	5192950.00
7	4971640.70	5192977.55
8	4971567.86	5192991.62
9	4971537.60	5192979.66
10	4971417.57	5193229.22
11	4971362.06	5193226.70
12	4971342.24	5193247.56
13	4971290.39	5193295.42
14	4971282.98	5193313.29

15	4971278.26	5193326.01
16	4971263.58	5193347.92
17	4971233.28	5193385.55
18	4971179.99	5193362.46
19	4971129.35	5193383.12
20	4971103.96	5193392.29
21	4971082.56	5193415.03
22	4971071.39	5193410.00
23	4971052.64	5193428.67
24	4971047.78	5193425.74
25	4971029.61	5193445.58
26	4971023.48	5193442.65
27	4971012.89	5193459.44
28	4970979.41	5193480.16
29	4970975.46	5193491.21
30	4970964.80	5193498.00
31	4970933.09	5193457.66
32	4970902.97	5193455.67
33	4970883.70	5193442.27
34	4970768.21	5193355.84
35	4970799.11	5193311.96
36	4970789.51	5193277.62
37	4970789.74	5193264.08

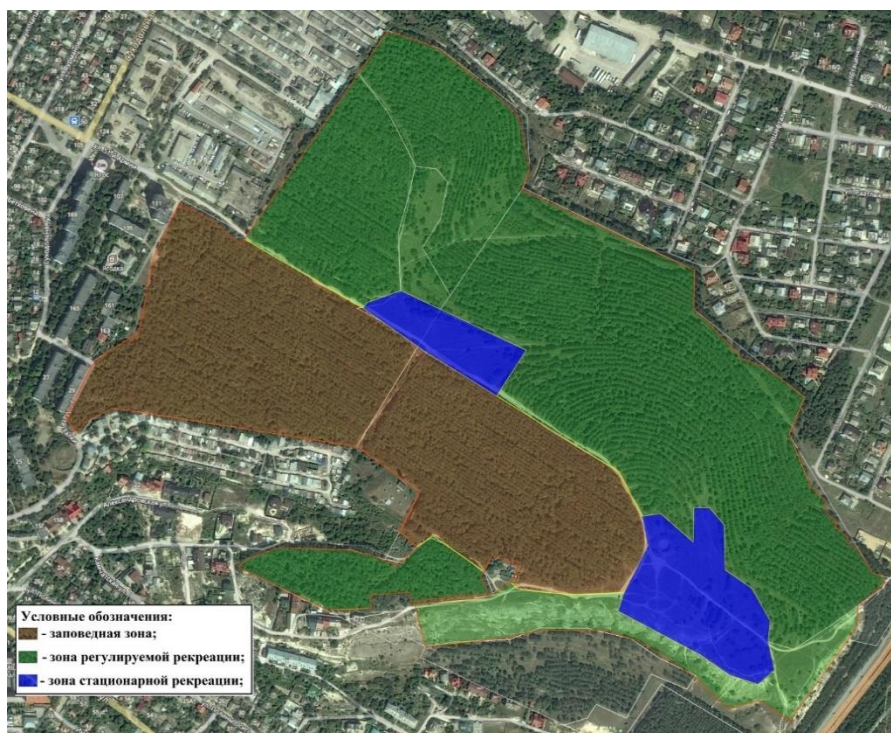
38	4970836.22	5193216.83
39	4970887.33	5193138.49
40	4970903.15	5193088.39
41	4970904.92	5192995.57
42	4970895.54	5192948.41
43	4970888.00	5192878.42
44	4970884.33	5192829.19
45	4970944.99	5192814.75
46	4970950.36	5192870.74
47	4970952.34	5192908.11
48	4970954.54	5192920.15
49	4970961.71	5192934.03
50	4970971.87	5192950.57
51	4970974.29	5192955.30
52	4970998.13	5192967.38
53	4971013.49	5192927.69
54	4970982.75	5192911.46
55	4970965.64	5192919.90
56	4970959.98	5192920.02
57	4970957.92	5192913.22
58	4970954.71	5192870.81
59	4970949.64	5192809.18
60	4970962.78	5192808.26

61	4970960.95	5192775.78
62	4970959.67	5192750.90
63	4970940.36	5192751.47
64	4970939.30	5192738.24
65	4970938.95	5192707.01
66	4970939.28	5192687.37
67	4971003.02	5192559.67
68	4971013.80	5192571.12
69	4971029.81	5192618.46
70	4971025.06	5192720.77
71	4971014.86	5192757.84
72	4971000.42	5192791.24
73	4971026.71	5192819.41
74	4971050.47	5192793.99
75	4971106.86	5192824.15
76	4971173.15	5192734.33
77	4971234.06	5192381.75
78	4971219.94	5192350.34
79	4971215.51	5192341.50
80	4971204.22	5192333.55
81	4971201.92	5192326.74
82	4971221.90	5192312.29
83	4971295.99	5192351.49

84	4971312.76	5192371.29
85	4971342.45	5192420.83
86	4971448.98	5192443.17
87	4971527.53	5192482.54
88	4971501.51	5192529.85
89	4971465.99	5192570.93
90	4971479.67	5192580.72
1	4971766.23	5192787.47

Приложение 3
к Положению
о ландшафтно-рекреационном парке
регионального значения
Республики Крым «Битак»

**Функциональное зонирование ландшафтно-рекреационного
парка регионального значения Республики Крым «Битак»**



Приложение 4
к Положению
о ландшафтно-рекреационном парке
регионального значения
Республики Крым «Битак»

**Сведения о характерных точках границ функциональных зон
ландшафтно-рекреационного парка регионального значения
Республики Крым «Битак»**

Заповедная зона

Обозначение характерных точек границ	Координаты, м	
	X	Y
1	4971527.53	5192482.54
2	4971501.51	5192529.85
3	4971465.99	5192570.93
4	4971473.82	5192576.53
5	4971372.00	5192747.01
6	4971309.00	5192833.49
7	4971266.08	5192901.91
8	4971242.53	5192938.48
9	4971130.46	5193114.33
10	4971066.10	5193146.51
11	4971023.87	5193154.47
12	4970957.52	5193119.20
13	4970955.08	5193040.31
14	4970965.28	5192963.91
15	4970974.29	5192955.30
16	4970998.13	5192967.38
17	4971013.49	5192927.69
18	4970991.03	5192915.83
19	4971043.70	5192842.02
20	4971026.71	5192819.41
21	4971050.47	5192793.99
22	4971106.86	5192824.15
23	4971173.15	5192734.33
24	4971234.06	5192381.75
25	4971219.94	5192350.34
26	4971215.51	5192341.50

27	4971204.22	5192333.55
28	4971201.92	5192326.74
29	4971221.90	5192312.29
30	4971295.99	5192351.49
31	4971312.76	5192371.29
32	4971342.45	5192420.83
33	4971448.98	5192443.17
34	4971527.53	5192482.54
1	4971527.53	5192482.54

Зона регулируемой рекреации. Участок 1

Обозначение характерных точек	Координаты. м	
	X	Y
1	4970884.33	5192829.19
2	4970888.00	5192878.42
3	4970895.54	5192948.41
4	4970904.92	5192995.57
5	4970903.15	5193088.39
6	4970887.33	5193138.49
7	4970836.22	5193216.83
8	4970789.74	5193264.08
9	4970789.51	5193277.62
10	4970799.11	5193311.96
11	4970768.21	5193355.84
12	4970883.70	5193442.27
13	4970902.97	5193455.67
14	4970933.09	5193457.66
15	4970964.80	5193498.00
16	4970975.46	5193491.21
17	4970979.41	5193480.16

18	4971012.89	5193459.44
19	4971023.48	5193442.65
20	4971029.61	5193445.58
21	4971047.78	5193425.74
22	4971052.00	5193428.67
23	4971071.39	5193410.00
24	4971082.56	5193415.03
25	4971103.96	5193392.29
26	4971129.35	5193383.12
27	4971179.99	5193362.46
28	4971233.28	5193385.55
29	4971263.58	5193347.92
30	4971278.26	5193326.01
31	4971282.98	5193313.29
32	4971290.39	5193295.42
33	4971342.24	5193247.56
34	4971362.06	5193226.70
35	4971417.57	5193229.22
36	4971537.60	5192979.66
37	4971567.86	5192991.62
38	4971640.70	5192977.55
39	4971670.86	5192950.00
40	4971734.48	5192873.46
41	4971747.32	5192851.71
42	4971765.50	5192800.84
43	4971766.34	5192789.19
44	4971766.23	5192787.47
45	4971479.67	5192580.72

46	4971473.82	5192576.53
47	4971372.00	5192747.01
48	4971379.52	5192753.06
49	4971395.96	5192802.18
50	4971307.46	5192982.39
51	4971242.53	5192938.48
52	4971130.46	5193114.33
53	4971066.10	5193146.51
54	4971069.32	5193173.87
55	4971027.48	5193220.53
56	4971077.37	5193222.14
57	4971076.00	5193244.00
58	4971051.62	5193265.58
59	4970987.26	5193265.58
60	4970959.90	5193304.20
61	4970913.24	5193329.94
62	4970882.67	5193326.73
63	4970842.15	5193335.22
64	4970822.23	5193311.17
65	4970835.60	5193270.74
66	4970865.96	5193228.05
67	4970930.61	5193109.71
68	4970955.76	5193118.26
69	4970957.52	5193119.20
70	4970955.08	5193040.31
71	4970965.28	5192963.91
72	4970974.29	5192955.30
73	4970971.87	5192950.57

74	4970961.71	5192934.03
75	4970954.54	5192920.15
76	4970952.34	5192908.11
77	4970950.36	5192870.74
78	4970944.99	5192814.75
1	4970884.33	5192829.19

Зона регулируемой рекреации. Участок 2

Обозначение характерных точек	Координаты, м	
	X	Y
1	4970965.64	5192919.90
2	4970982.75	5192911.46
3	4970991.03	5192915.83
4	4971043.70	5192842.02
5	4971026.71	5192819.41
6	4971000.42	5192791.24
7	4971014.86	5192757.83
8	4971025.06	5192720.77
9	4971029.81	5192618.46
10	4971013.80	5192571.12
11	4971003.02	5192559.67
12	4970939.28	5192687.37
13	4970938.95	5192707.01
14	4970939.30	5192738.24
15	4970940.36	5192751.47
16	4970959.67	5192750.90
17	4970960.95	5192775.78
18	4970962.78	5192808.26
19	4970949.64	5192809.18
20	4970954.71	5192870.81
21	4970957.92	5192913.22
22	4970959.98	5192920.02
1	4970965.64	5192919.90

Зона стационарной рекреации. Участок 1

	Координаты, м
--	---------------

Обозначение характерных точек	X	Y
1	4971066.10	5193146.51
2	4971069.32	5193173.87
3	4971027.48	5193220.53
4	4971077.37	5193222.14
5	4971076.00	5193244.00
6	4971051.62	5193265.58
7	4970987.26	5193265.58
8	4970959.90	5193304.20
9	4970913.24	5193329.94
10	4970882.67	5193326.73
11	4970842.15	5193335.22
12	4970822.23	5193311.17
13	4970835.60	5193270.74
14	4970865.96	5193228.05
15	4970930.61	5193109.71
16	4970955.76	5193118.26
17	4970957.52	5193119.20
18	4971023.87	5193154.47
1	4971066.10	5193146.51

Зона стационарной рекреации. Участок 2

Обозначение характерных точек	Координаты, м	
	X	Y
1	4971395.96	5192802.18
2	4971307.46	5192982.39
3	4971242.53	5192938.48
4	4971266.08	5192901.91
5	4971309.00	5192833.49
6	4971372.00	5192747.01
1	4971379.52	5192753.06

Приложение 1
к приказу
Министерства экологии
и природных ресурсов
Республики Крым
от 25.04.2016 № 718
(в редакции приказа
Министерства экологии
и природных ресурсов
Республики Крым
от №)

**ПОЛОЖЕНИЕ
О ЛАНДШАФТНО-РЕКРЕАЦИОННОМ ПАРКЕ РЕГИОНАЛЬНОГО
ЗНАЧЕНИЯ
РЕСПУБЛИКИ КРЫМ «АТЛЕШ»**

1. Общие положения

1.1. Ландшафтно-рекреационный парк регионального значения Республики Крым «Атлеш» (далее - Парк) в соответствии с распоряжением Совета министров Республики Крым от 05.02.2015 № 69-р «Об утверждении Перечня особо охраняемых природных территорий регионального значения Республики Крым» является особо охраняемой природной территорией регионального значения.

1.2. Парк создан без ограничения срока действия.

1.3. Парк находится в ведении Министерства экологии и природных ресурсов Республики Крым (далее - Минприроды Крыма).

1.4. Управление Парком, оказание рекреационных услуг и услуг по обеспечению функционирования Парка, а также выполнение мероприятий по сохранению биологического разнообразия и поддержанию в естественном состоянии природных комплексов и объектов на территории Парка осуществляется Государственным бюджетным учреждением Республики Крым национальный природный парк «Тарханкутский» (далее - Учреждение).

Осуществление деятельности на территории Парка, не противоречащей режиму особой охраны территории Парка, установленному настоящим Положением, предварительно согласовывается с Учреждением. В случае несоответствия заявленной деятельности режиму особой охраны территории Парка, установленному настоящим Положением, Учреждение отказывает в

согласовании.

1.5. Парк образован без изъятия земельных участков у их правообладателей.

Ограничение прав правообладателей земельных участков в целях соблюдения режима Парка устанавливается в соответствии с федеральным законодательством.

1.6. Общая площадь Парка составляет 260 га, в том числе акватория Черного моря - 180 га.

1.7. Оказание Учреждением платных услуг осуществляется в соответствии с действующим законодательством.

2. Границы Парка

2.1. Парк расположен в Черноморском районе на побережье Черного моря за границами населенных пунктов, в 4 км к юго-востоку от Оленевского сельского поселения.

Граница Парка начинается от мыса Большой Атлеш на западе и далее тянется к востоку вдоль побережья вплоть до бухты Пристань (Гнилая), включая и территорию вокруг нее. В качестве северной границы принимается грунтовая дорога, идущая сначала вдоль берега, а потом, за Малым Атлешем, отступающая от побережья вглубь суши ориентировочно на 300 - 350 м. На юге вдоль всего побережья от Большого Атлеша до бухты Пристань протянулась акватория Парка, уходящая от берега в Черное море на 300 м.

2.2. Границы и особенности режима особой охраны Парка учитываются при разработке подготовке документов территориального планирования.

2.3. Границы Парка представлены в приложении 1 к настоящему Положению.

2.4. Сведения о характерных точках границ Парка представлены в приложении 2 к настоящему Положению.

2.5. Границы функциональных зон Парка и сведения о характерных точках функциональных зон представлены в приложениях 3, 4 к настоящему Положению.

2.6. Границы Парка обозначаются на местности специальными информационными знаками, устанавливаемыми по периметру границ его территории.

2.7. Сведения о границах Парка внесены в Единый государственный реестр недвижимости (учетный номер 90.00.2.136).

3. Цель создания и задачи Парка

3.1. Парк является природоохранным рекреационным объектом регионального значения, который создан в целях сохранения в природном состоянии уникальных природных комплексов и объектов, а также обеспечения

условий для организованного отдыха населения.

3.2. Основными задачами Парка являются:

сохранение ценных природных и историко-культурных комплексов и объектов, степных, скальных береговых и прибрежно-аквальных биоценозов;

создание условий для эффективного развития туризма, отдыха и рекреационной инфраструктуры в природных условиях с соблюдением режима охраны заповедных природных комплексов и объектов;

содействие экологическому просвещению населения;

осуществление разрешенной рекреационной деятельности при соблюдении установленного режима особой охраны;

осуществление экологического мониторинга;

организация и проведение научных исследований.

4. Режим особой охраны территории Парка

4.1. На территории Парка запрещается любая деятельность, которая может нанести ущерб природным комплексам и объектам растительного и животного мира, культурно-историческим объектам и которая противоречит его целям и задачам, в том числе:

1) строительство объектов капитального строительства;

2) проведение мелиоративных и любых других работ, которые могут привести к изменению гидрологического и гидрохимического режимов;

3) загрязнение и засорение территории Парка;

4) пускание палов, выжигание растительности;

5) пользование недрами, за исключением использования подземных вод и родникового стока на территории Парка, при отсутствии негативного влияния на природные комплексы и объекты Парка и наличии разрешительных документов в соответствии с законодательством Российской Федерации;

6) уничтожение и повреждение форм рельефа и геологических отслоений, сбор образцов горных пород и минералов, остатков ископаемой флоры и фауны (кроме сбора для научных целей в установленном законодательством порядке);

7) создание объектов размещения отходов производства и потребления, радиоактивных, химических, взрывчатых, токсичных, отравляющих и ядовитых веществ;

8) проведение взрывных работ;

9) хранение и применение ядохимикатов, минеральных удобрений, химических средств защиты растений и стимуляторов роста без согласования в установленном законодательством порядке;

10) движение и стоянка транспортных средств (кроме транспорта Учреждения, экстренных, аварийных и надзорных служб, транспорта для проведения хозяйственных мероприятий, связанных с обеспечением функционирования Парка и Учреждения), за исключением их движения по

дорогам общего пользования и стоянки автотранспорта в специально предусмотренных и оборудованных для этих целей местах;

11) организация лагерей, мест отдыха, разведение костров, пользование открытыми источниками огня, установка;

12) уничтожение или повреждение деревьев, кустарников, травянистой растительности;

13) распашка и сенокошение, за исключением мероприятий по предупреждению и ограничению распространения пожаров и других стихийных бедствий;

14) заготовка и сбор недревесных лесных пищевых ресурсов и дикорастущих растений, кроме сбора для научных целей в установленном порядке;

15) уничтожение, добыча и отлов объектов животного мира, за исключением случаев, предусмотренных настоящим Положением;

16) разорение гнезд, нор, сбор яиц и пуха, кроме сбора в научных целях, который проводится в соответствии с требованиями действующего законодательства;

17) обустройство загонов и птичников, прогон (проход) и выпас сельскохозяйственных животных;

18) проведение промысловой, любительской и спортивной охоты;

19) нахождение с огнестрельным, пневматическим и охотничьим оружием (за исключением лиц, осуществляющих государственный контроль и надзор, а также лиц, проводящих оперативно-розыскные мероприятия);

20) нахождение с метательным оружием, капканами и другими орудиями охоты, а также с продукцией добывания объектов животного мира;

21) нахождение с собаками охотничьих пород (за исключением используемых при организации мероприятий по охране природных комплексов и объектов, а также при проведении оперативно-розыскных и аварийно-спасательных мероприятий);

22) нагонка и натаска собак;

23) нанесение самовольных надписей и знаков;

24) проведение в пределах Парка археологических исследований без согласования в установленном законодательством порядке;

25) уничтожение или повреждение информационных и охранных знаков, элементов благоустройства;

26) хранение горюче-смазочных материалов;

27) несанкционированный водозабор и сброс неочищенных сточных вод; 28) проведение промыслового рыболовства;

29) подход и отход от берега маломерных судов без наличия согласованного с Учреждением маршрута.

30) размещение рекламных и информационных щитов, не связанных с функционированием Парка;

31) хозяйственная и иная деятельность, которая может оказать негативное воздействие на природные объекты и комплексы Парка.

4.2. На территории Парка с учетом функционального зонирования разрешается:

1) выполнение восстановительных работ на землях с антропогенно нарушенными природными комплексами, а также осуществление мероприятий по предотвращению изменений природных комплексов в результате антропогенного воздействия, восстановление гидрологического режима, сохранение и восстановление растительных сообществ, исторически сложившихся видов растений и животных;

2) осуществление Учреждением рекреационной и эколого-просветительской деятельности при соблюдении режима особой охраны Парка;

3) проведение научных исследований и производственных практик, использование природных ресурсов в научно-исследовательских целях, не разрушающих окружающую среду и не истощающих биологические ресурсы;

4) размещение объектов некапитального строительства, проведение капитального ремонта и реконструкции существующих объектов капитального строительства, линейных объектов, а также строительство новых линейных объектов, связанных с выполнением задач, возложенных на Парк, в соответствии с действующим законодательством, а также реализацией государственных программ, утвержденных в установленном порядке, не влекущих за собой снижение экологической ценности данной территории;

5) ликвидация последствий и предупреждение возникновения чрезвычайных ситуаций техногенного (антропогенного) и природного характера;

6) осуществление противопожарных мероприятий;

7) иная деятельность, не противоречащая целям и задачам Парка.

4.3. Проектная документация объектов, строительство, реконструкция которых на территории Парка допускаются настоящим Положением, подлежит государственной экологической экспертизе в соответствии с Федеральным законом от 23.11.1995 № 174-ФЗ «Об экологической экспертизе».

5. Зонирование территории Парка

5.1. На территории Природного парка выделяются следующие функциональные зоны: заповедная, зона регулируемой рекреации, зона стационарной рекреации, хозяйственная зона.

5.1.1. Заповедная зона.

Заповедная зона (22 га) - предназначена для охраны и восстановления наиболее ценных природных комплексов, режим которой определяется как абсолютно заповедный.

В заповедной зоне Парка в дополнение к указанной в п. 4.1. деятельности запрещаются:

- 1) проход по территории вне установленных экскурсионных экологических маршрутов и дорог общего пользования;
- 2) проведение спортивных и культурных мероприятий и организация мест отдыха населения;
- 3) размещение объектов некапитального строительства и линейных сооружений
- 4) иные виды деятельности, влекущие за собой снижение экологической ценности данной территории или причиняющие вред охраняемым объектам растительного и животного мира и среде их обитания.

5.1.2. Зона регулируемой рекреации (218 га, из них 49 га суши и 169 га акватории Черного моря) - предназначена для проведения кратковременной рекреации и оздоровления населения, осмотра наиболее живописных и памятных мест.

В зоне регулируемой рекреации в дополнение к указанной в пункте 4.2. раздела 4 разрешается:

- 1) проведение спортивных и культурных мероприятий;
- 2) организация пешеходных, велосипедных и конных прогулок, познавательных, туристических и экологических экскурсий;
- 3) организация мест наблюдений за птицами с установкой соответствующей инфраструктуры;
- 4) любительский лов рыбы в специально отведенных местах;
- 5) осуществление морских прогулок вдоль побережья;
- 6) организация подводных экскурсий, проведение подводных погружений и обучение дайвингу;
- 7) организация подводных музеев, подводных парков, установка искусственных рифов, мидийных коллекторов.

5.1.3. Зона стационарной рекреации (5 га) - предназначена для размещения рекреационных объектов для обслуживания посетителей Парка в соответствии с действующим законодательством.

В зоне стационарной рекреации в дополнение к указанной п. 4.2 деятельности разрешается размещение объектов рекреационной инфраструктуры, а также объектов, необходимых для обеспечения охраны, содержания и использования территории Парка, без вреда охраняемым объектам Парка в соответствии с действующим законодательством.

5.1.4. Хозяйственная зона (15 га, из них 4 га суши и 11 га акватории Черного моря) - предназначена для проведения хозяйственной деятельности, направленной на выполнение задач, возложенных на Парк.

В границах хозяйственной зоны могут находиться земли других землепользователей, земли которых включены в состав Парка, на которых хозяйственная деятельность осуществляется с соблюдением общих требований к охране окружающей среды.

В хозяйственной зоне Парка в дополнение к п. 4.2. настоящего Положения

разрешается:

1) организация спортивного и любительского рыбного лова в исторически сложившемся месте - бухте Пристань в соответствии с законодательством в области рыболовства и сохранения водных биологических ресурсов;

2) строительство сооружений для причаливания и обслуживания плавательных средств на основании документации, оформленной в соответствии с требованиями действующего законодательства.

6. Виды разрешенного использования земельных участков, предельные максимальные параметры разрешенного строительства, реконструкции объектов капитального строительства на территории Парка

6.1. На территории Парка допускаются следующие виды разрешенного использования земельных участков:

6.1.1. В заповедной зоне:

основной вид разрешенного использования земельных участков:

деятельность по особой охране и изучению природы (9.0).

Вспомогательные виды разрешенного использования земельных участков:

обеспечение научной деятельности (3.9), кроме размещения объектов капитального строительства;

историко-культурная деятельность (9.3).

6.1.2. В зоне регулируемой рекреации:

основной вид разрешенного использования земельных участков:

охрана природных территорий (9.1).

Вспомогательные виды разрешенного использования земельных участков:

природно-познавательный туризм (5.2), кроме размещения объектов капитального строительства;

обеспечение научной деятельности (3.9), кроме размещения объектов капитального строительства;

историко-культурная деятельность (9.3).

6.1.3. В зоне стационарной рекреации:

основной вид разрешенного использования:

охрана природных территорий (9.1).

Вспомогательные виды разрешенного использования:

природно-познавательный туризм (5.2), кроме размещения объектов капитального строительства;

проведение научных исследований (3.9.2), кроме размещения объектов капитального строительства;

историко-культурная деятельность (9.3).

6.1.4. В хозяйственной зоне:

основные виды разрешенного использования:

охрана природных территорий (9.1);

сельскохозяйственное использование (1.0), кроме размещения объектов капитального строительства.

Вспомогательные виды разрешенного использования:

обеспечение научной деятельности (3.9), кроме размещения объектов капитального строительства;

историко-культурная деятельность (9.3);

охота и рыбалка (5.3) кроме размещения объектов капитального строительства;

причалы для маломерных судов (5.4) кроме размещения объектов капитального строительства;

ведение личного подсобного хозяйства на полевых участках (1.16).

6.2. Предельные максимальные параметры разрешенного строительства, реконструкции объектов капитального строительства на территории Парка:

охота и рыбалка (5.3);

причалы для маломерных судов (5.4); отдых (рекреация) (5.0)

1. При определении мест размещения зданий, строений, сооружений, строительство и реконструкция которых разрешается настоящим положением, соблюдаются минимальные отступы не более одного метра от границ земельного участка, на котором расположен Парк, за пределами которых запрещено строительство зданий, строений и сооружений.

2. На территории Парка могут располагаться здания, строения, сооружения не более 1 этажей.

3. Максимальный процент застройки на земельном участке, расположенном в границах Парка, может достигать не более 1 %.

Охрана природных территорий (9.1)

1. При определении мест размещения зданий, строений, сооружений, строительство и реконструкция которых разрешается настоящим положением, соблюдаются минимальные отступы не более одного метра от границ земельного участка, на котором расположен Парк, за пределами которых запрещено строительство зданий, строений и сооружений.

2. На территории Парка могут располагаться здания, строения, сооружения не более 1 этажей.

3. Максимальный процент застройки на земельном участке, расположенном в границах Парка, может достигать не более 1 %.

7. Организация охраны территории Парка

7.1. Государственный надзор в области охраны и использования особо охраняемых природных территорий осуществляется Министерством при осуществлении регионального государственного экологического надзора в соответствии с законодательством Российской Федерации, Республики Крым в порядке, установленном Советом министров Республики Крым.

7.2. Охрана территории Парка, его природных комплексов и объектов обеспечивается Учреждением.

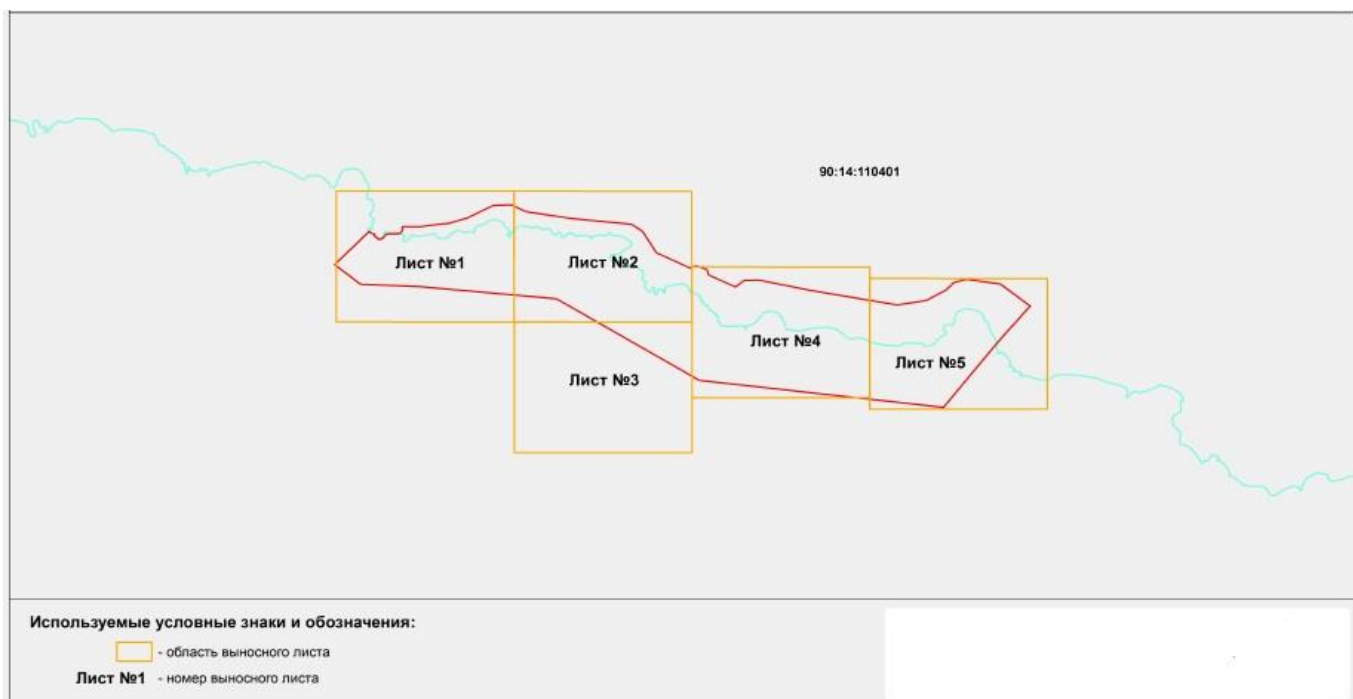
7.3. Ответственность за нарушение режима Парка устанавливается в соответствии с законодательством Российской Федерации и Республики Крым.

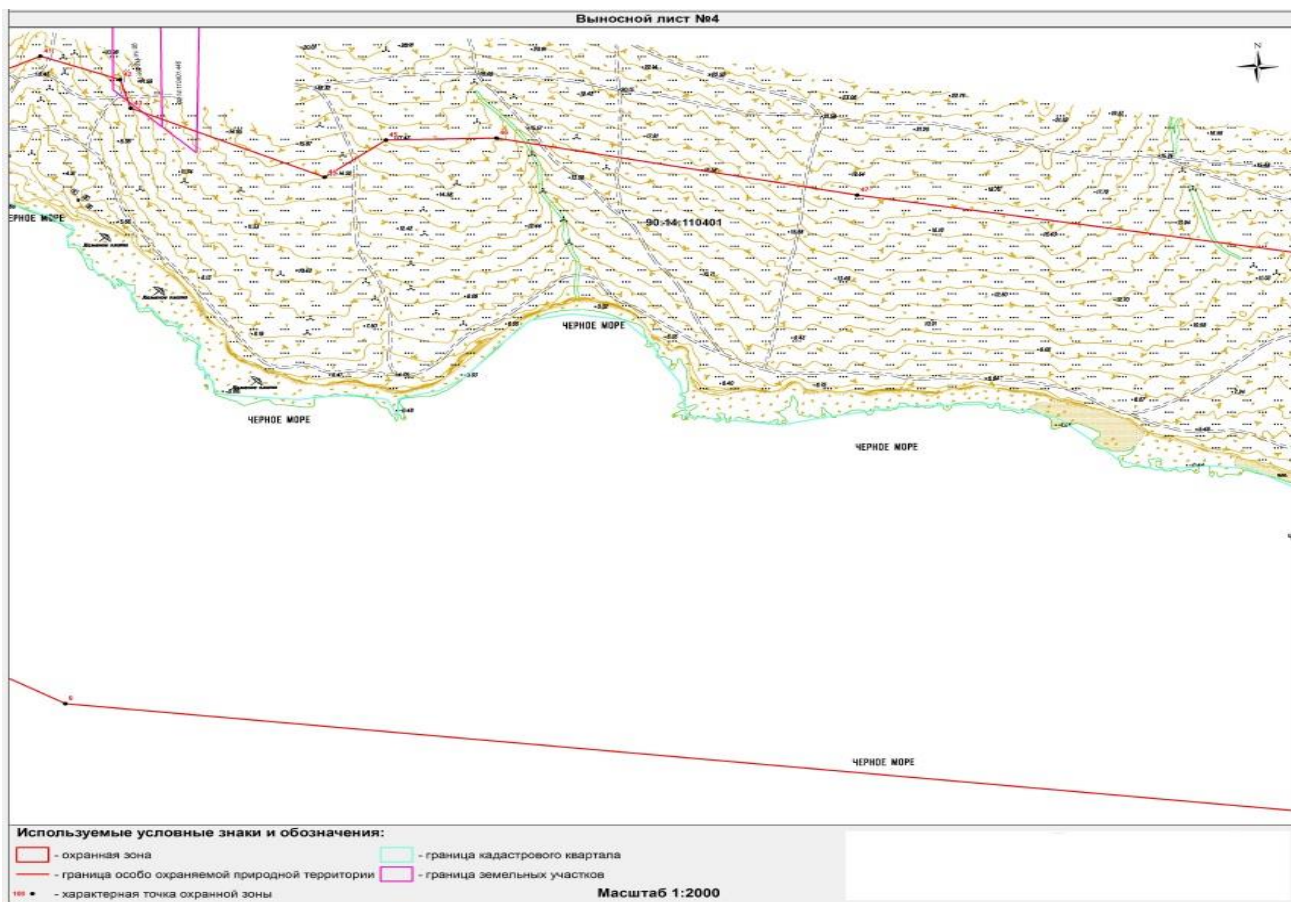
7.4. Посетители Парка, а также правообладатели земельных участков, которые расположены в границах Парка, обязаны соблюдать установленный режим особой охраны Парка и несут за его нарушение административную, уголовную и иную установленную законом ответственность.

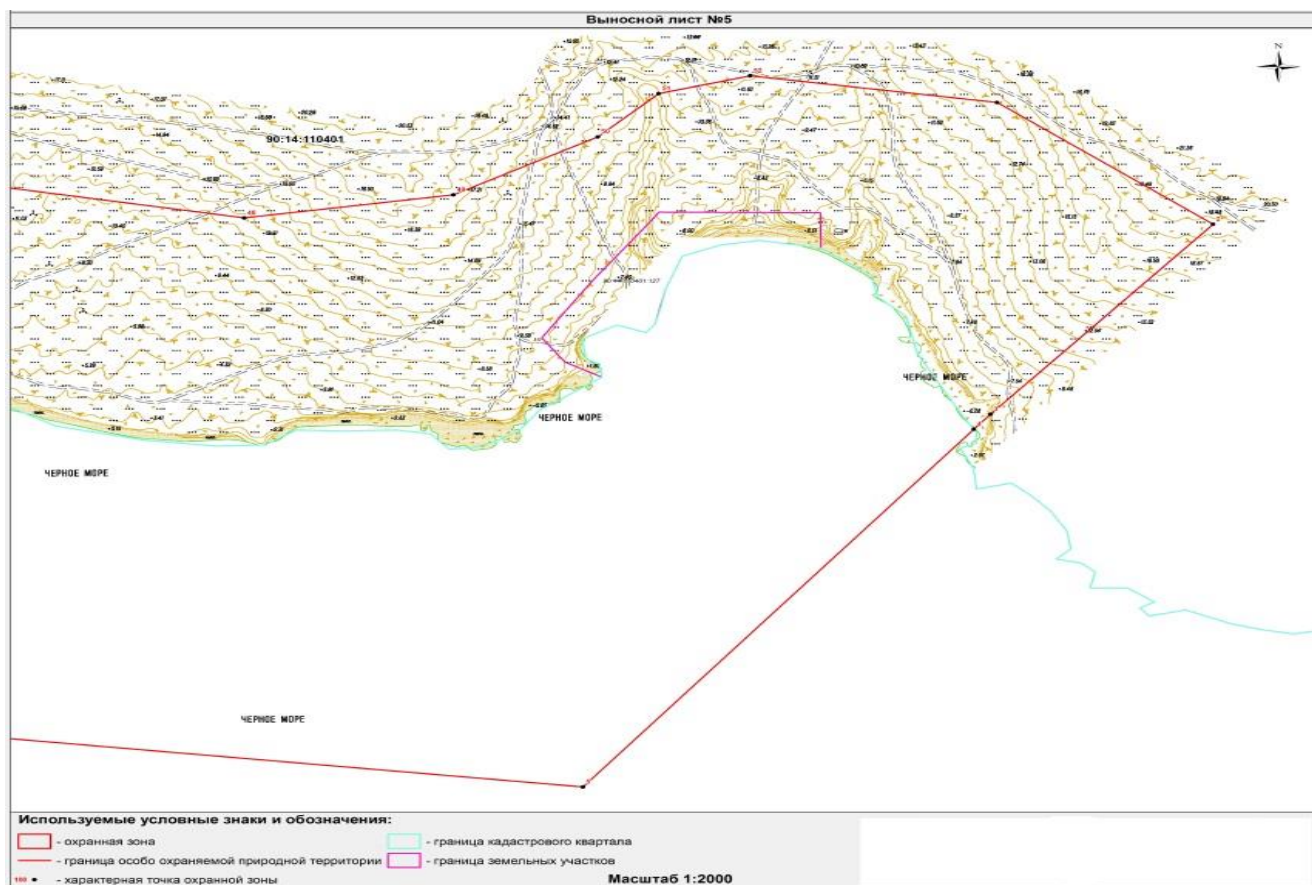
7.5. Вред, причиненный природным объектам и комплексам в границах Парка, подлежит возмещению в соответствии с утвержденными в установленном порядке таксами и методиками исчисления размера ущерба, а при их отсутствии - по фактическим затратам на их восстановление.

Приложение 1
к Положению о ландшафтно-
рекреационном парке
регионального значения
Республики Крым «Атлеш»

**Границы ландшафтно-рекреационного парка регионального значения
Республики Крым «Атлеш»**







Приложение 2
к Положению о ландшафтно-
рекреационном парке
регионального значения
Республики Крым «Атлеш»

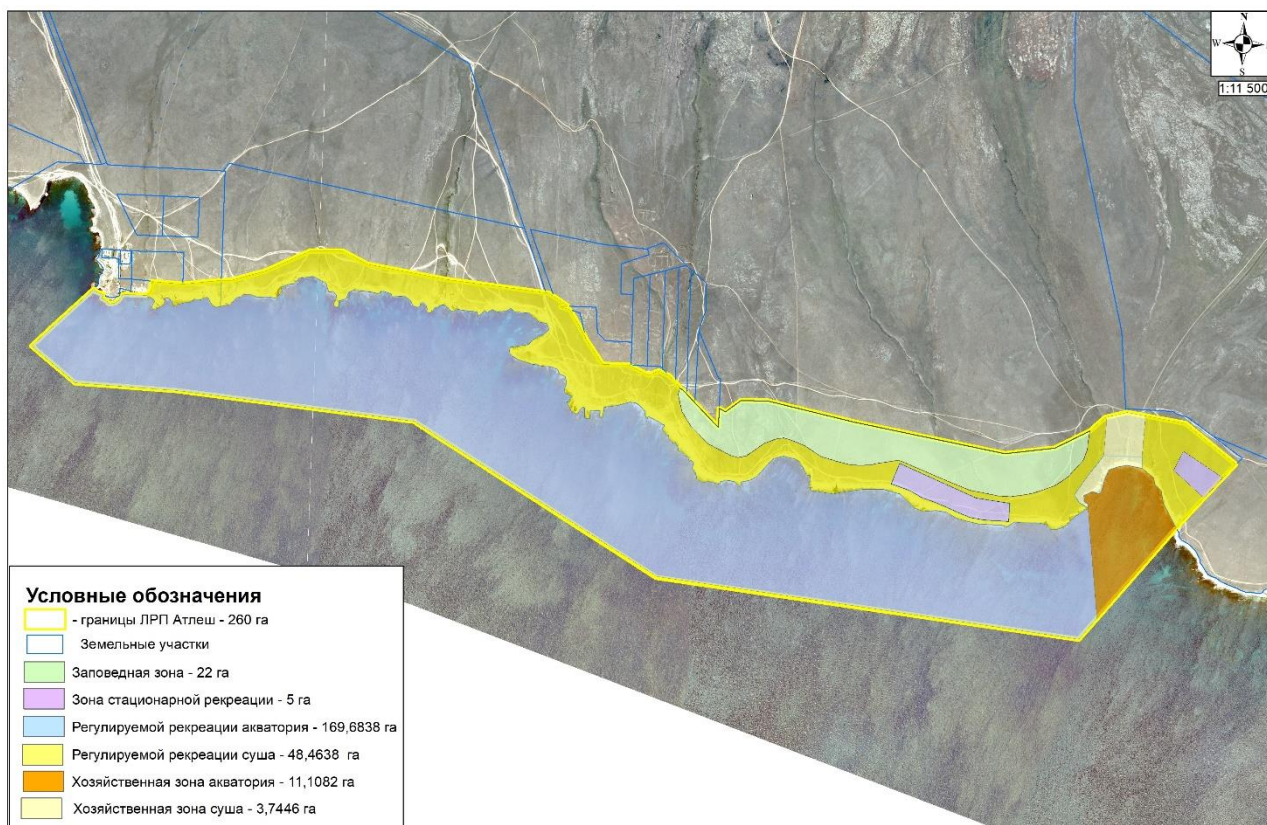
**Сведения о характерных точках границы ландшафтно-рекреационного
парка регионального значения
Республики Крым «Атлеш»**

Номер точки	X	Y
1	5016772,76	5072982,21
2	5016619,23	5073168,77
3	5016398,53	5072962,47
4	5016381,05	5072947,03
5	5015964,32	5072583,54
6	5016203,37	5071009,16
7	5016781,00	5070103,64
8	5016895,14	5069218,92
9	5016924,53	5068839,35
10	5017061,90	5068676,52
11	5017170,27	5068794,07
12	5017276,01	5068910,31
13	5017267,07	5068913,93
14	5017253,23	5068944,79
15	5017241,31	5068939,02
16	5017231,65	5068957,18
17	5017221,17	5068962,70
18	5017219,18	5068970,22
19	5017222,14	5068986,58
20	5017230,06	5068999,78
21	5017253,19	5069015,94
22	5017254,24	5069031,84
23	5017253,32	5069053,42
24	5017251,67	5069105,19
25	5017267,30	5069122,40
26	5017297,09	5069124,34
27	5017293,76	5069241,19
28	5017307,27	5069384,64

29	5017307,76	5069420,68
30	5017341,92	5069549,83
31	5017417,74	5069717,44
32	5017417,35	5069836,63
33	5017368,16	5069927,81
34	5017310,99	5070222,75
35	5017259,75	5070607,01
36	5017211,14	5070676,95
37	5017147,30	5070713,88
38	5017064,13	5070762,01
39	5016990,68	5070904,71
40	5016952,11	5070979,63
41	5016968,49	5071015,11
42	5016938,19	5071085,89
43	5016904,05	5071094,16
44	5016816,06	5071266,25
45	5016857,93	5071323,09
46	5016856,53	5071422,84
47	5016777,19	5071745,96
48	5016658,97	5072308,00
49	5016679,69	5072495,01
50	5016744,66	5072625,91
51	5016794,56	5072682,01
52	5016812,91	5072764,04
1	5016772,76	5072982,21

Приложение 3
к Положению
о ландшафтно-рекреационном парке
регионального значения
Республики Крым «Атлеш»

**Функциональное зонирование ландшафтно-рекреационного
парка регионального значения Республики Крым «Атлеш»**



Приложение 4
к Положению
о ландшафтно-рекреационном парке
регионального значения
Республики Крым «Атлеш»

**Сведения о характерных точках границ функциональных зон
ландшафтно-рекреационного парка регионального значения
Республики Крым «Атлеш»**

Номер	Координаты, м	
	X	Y
Заповедная зона		
1	5016904.05	5071094.16
2	5016898.2269	5071105.5488
3	5016881.0797	5071121.6795
4	5016849.38	5071151.5095
5	5016756.81	5071238.6
6	5016828.3786	5071242.1599
7	5016826.5328	5071245.7697
8	5016826.4999	5071245.834
9	5016816.06	5071266.25
10	5016838.5818	5071296.8241
11	5016838.9513	5071297.3257
12	5016857.93	5071323.09
13	5016856.54	5071422.84
14	5016832.6918	5071519.9398
15	5016816.86	5071584.4
16	5016811.1101	5071607.8143
17	5016811.0966	5071607.8702
18	5016777.18	5071745.96
19	5016755.6043	5071848.5438
20	5016755.5256	5071848.9178
21	5016706.0569	5072084.121
22	5016705.9338	5072084.7062
23	5016704.3003	5072092.4732
24	5016704.2949	5072092.4986
25	5016702.3805	5072101.6009

26	5016701.46	5072105.9775
27	5016699.9654	5072113.0839
28	5016698.3847	5072120.5993
29	5016697.2264	5072126.1063
30	5016696.1814	5072131.0754
31	5016687.2207	5072173.6844
32	5016687.1693	5072173.9301
33	5016682.726	5072195.0555
34	5016672.662	5072242.9038
35	5016672.6205	5072243.1012
36	5016658.97	5072308
37	5016663.8734	5072352.2561
38	5016663.9224	5072352.6981
39	5016669.2203	5072400.5145
40	5016669.2828	5072401.0786
41	5016672.712	5072432.0297
42	5016673.6574	5072440.5618
43	5016676.2494	5072463.957
44	5016676.9992	5072470.7244
45	5016679.69	5072495.01
46	5016683.7888	5072503.2682
47	5016693.4137	5072522.6602
48	5016697.5134	5072530.9201
49	5016699.4262	5072534.7741
50	5016706.3514	5072548.7268
51	5016705.0422	5072548.5521
52	5016703.7491	5072548.4478
53	5016698.4203	5072548.018
54	5016650.9554	5072544.1896
55	5016615.7067	5072541.3465
56	5016550.617	5072488.9492
57	5016511.0979	5072457.1363
58	5016488.4448	5072451.1294
59	5016487.8758	5072368.7463
60	5016590.3598	5072110.1421
61	5016594.0833	5072093.4482
62	5016594.6609	5072090.8585
63	5016633.0911	5071918.5602
64	5016610.467	5071633.6505

65	5016691.2442	5071503.7389
66	5016691.101	5071503.2968
67	5016615.5885	5071270.1643
68	5016694.0949	5071170.4651
69	5016846.3363	5071091.4012
70	5016899.947	5071095.4317
1	5016904.05	5071094.16
Номер	Координаты, м	
	X	Y
Зона регулируемой рекреации (суша)		
1	5016619.23	5073168.77
2	5016536.1213	5073091.0839
3	5016604.5893	5073027.9486
4	5016555.9016	5072979.255
5	5016538.9892	5072962.3404
6	5016529.92	5072953.27
7	5016459.6938	5073019.502
8	5016398.53	5072962.47
9	5016381.05	5072947.03
10	5016381.046	5072947.0265
11	5016381.671	5072946.656
12	5016388.7753	5072942.4453
13	5016388.9259	5072942.356
14	5016394.74	5072938.91
15	5016430.39	5072921.27
16	5016460.5341	5072906.5584
17	5016460.6928	5072906.4809
18	5016474.3	5072899.84
19	5016519.33	5072891.62
20	5016523.8396	5072886.9873
21	5016542.78	5072867.53
22	5016569.42	5072862.52
23	5016571.7267	5072859.5934
24	5016571.8889	5072859.3877
25	5016576.8064	5072853.1487
26	5016598.5874	5072825.5147
27	5016598.898	5072825.1206
28	5016600.1264	5072823.5621
29	5016600.1858	5072823.4867
30	5016603.4702	5072819.3201
31	5016611.8085	5072819.4433

32	5016656.125	5072822.7614
33	5016656.6251	5072822.7989
34	5016667.3488	5072823.6018
35	5016667.4149	5072823.6067
36	5016799.9884	5072833.5329
37	5016800.1193	5072833.5419
38	5016772.76	5072982.21
39	5016619.23	5073168.77
40	5017368.1602	5069927.81
41	5017310.9854	5070222.7477
42	5017296.2074	5070333.5882
43	5017279.4779	5070459.066
44	5017265.6149	5070563.0277
45	5017265.4146	5070564.5302
46	5017259.75	5070607.01
47	5017231.0571	5070648.2932
48	5017222.3718	5070660.7897
49	5017223.2649	5070659.4939
50	5017211.13	5070676.95
51	5017209.8691	5070677.6801
52	5017207.6205	5070651.6852
53	5017207.62	5070651.68
54	5017196.99	5070685.13
55	5017147.3	5070713.88
56	5017097.6599	5070742.6294
57	5017097.5911	5070742.6459
58	5017096.2024	5070742.9736
59	5017089.26	5070744.61
60	5017020.96	5070790.01
61	5016993.4901	5070808.2707
62	5016993.4852	5070808.2741
63	5016992.4186	5070844.911
64	5016990.67	5070904.71
65	5016953.248	5070977.4189
66	5016952.11	5070979.63
67	5016968.49	5071015.11
68	5016951.06	5071055.82
69	5016933.5335	5071072.3296
70	5016926.419	5071079.0299
71	5016924.9523	5071080.4082
72	5016912.483	5071092.1172
73	5016904.05	5071094.16
74	5016899.947	5071095.4317

75	5016898.9578	5071095.3573
76	5016846.3363	5071091.4012
77	5016694.0949	5071170.4651
78	5016673.8789	5071196.1383
79	5016671.2541	5071199.4717
80	5016615.5885	5071270.1643
81	5016688.7461	5071496.0263
82	5016691.101	5071503.2968
83	5016691.2442	5071503.7389
84	5016610.467	5071633.6505
85	5016619.1835	5071743.4191
86	5016619.3103	5071745.0159
87	5016633.0911	5071918.5602
88	5016594.6609	5072090.8585
89	5016594.0833	5072093.4482
90	5016590.3598	5072110.1421
91	5016487.8758	5072368.7463
92	5016488.4448	5072451.1294
93	5016511.0979	5072457.1363
94	5016550.617	5072488.9492
95	5016615.7067	5072541.3465
96	5016650.9554	5072544.1896
97	5016698.4203	5072548.018
98	5016703.7491	5072548.4478
99	5016705.0422	5072548.5521
100	5016706.3514	5072548.7268
101	5016744.66	5072625.91
102	5016794.56	5072682.01
103	5016802.7112	5072718.4484
104	5016800.2393	5072718.0631
105	5016685.2209	5072684.9437
106	5016685.0469	5072684.8936
107	5016652.5854	5072675.5464
108	5016652.4972	5072675.521
109	5016637.8936	5072664.608
110	5016629.6432	5072658.4425
111	5016617.9103	5072649.6747
112	5016594.357	5072632.0737
113	5016594.3417	5072632.0825
114	5016593.8442	5072631.6912
115	5016589.1721	5072628.0198
116	5016588.9284	5072627.8283
117	5016584.1771	5072624.0945

118	5016571.8402	5072614.3997
119	5016571.8377	5072614.3979
120	5016563.5637	5072608.5415
121	5016563.3896	5072608.4183
122	5016551.4744	5072599.9848
123	5016550.3741	5072599.206
124	5016534.2427	5072587.1513
125	5016534.1269	5072587.0647
126	5016506.7241	5072566.587
127	5016477.0621	5072549.9345
128	5016476.7316	5072549.7489
129	5016407.9247	5072511.1201
130	5016378.6297	5072510.9847
131	5016378.564	5072510.7741
132	5016375.09	5072499.64
133	5016374.63	5072479.49
134	5016393.64	5072463.86
135	5016399.21	5072433.91
136	5016399.73	5072386.39
137	5016402.49	5072344.48
138	5016385.52	5072316.18
139	5016391.04	5072296.19
140	5016395.5	5072209.62
141	5016415.24	5072131.08
142	5016440.85	5072088.76
143	5016445.89	5072050.52
144	5016444.7278	5072032.6839
145	5016442.83	5072003.56
146	5016455.31	5071970.12
147	5016474.38	5071952.22
148	5016497.0527	5071927.8718
149	5016507.94	5071916.18
150	5016526.07	5071854.24
151	5016526.05	5071780.1
152	5016516.31	5071708.32
153	5016508.23	5071667.17
154	5016519.05	5071602.69
155	5016520.6676	5071585.8873
156	5016521.01	5071582.33
157	5016548.83	5071579.05
158	5016570.9533	5071580.9152
159	5016577.06	5071581.43
160	5016577.444	5071578.746

161	5016579.12	5071567.03
162	5016609.53	5071553.39
163	5016632.4431	5071533.6791
164	5016638.08	5071528.83
165	5016650.09	5071481.77
166	5016640.26	5071444.99
167	5016607.83	5071412.57
168	5016575.26	5071383.73
169	5016560.51	5071360.31
170	5016552.31	5071322.76
171	5016531.7256	5071322.0068
172	5016530.72	5071321.97
173	5016532.3001	5071320.5293
174	5016554.3	5071300.47
175	5016558.66	5071280.96
176	5016556.29	5071248.41
177	5016544.49	5071244.06
178	5016552.1282	5071213.4548
179	5016554.71	5071203.11
180	5016551.03	5071182.42
181	5016564.33	5071158.57
182	5016578.25	5071155.57
183	5016582.94	5071153.48
184	5016586.47	5071153.77
185	5016589.27	5071151.2
186	5016585.59	5071149.92
187	5016596.21	5071148
188	5016596.37	5071143.59
189	5016605.35	5071142.1
190	5016608.83	5071142.18
191	5016620.67	5071143.71
192	5016620.9407	5071145.8003
193	5016621.1	5071147.03
194	5016628.74	5071144.24
195	5016629.93	5071140.1
196	5016634.05	5071138.95
197	5016632.8235	5071136.0962
198	5016630.99	5071131.83
199	5016639.48	5071127.23
200	5016643.354	5071127.2349
201	5016647.34	5071127.24
202	5016651.52	5071118.82
203	5016649.1101	5071117.4792

204	5016648.86	5071117.34
205	5016649.8189	5071116.2779
206	5016652.02	5071113.84
207	5016655.1797	5071111.7866
208	5016658.7699	5071109.4534
209	5016667.9	5071103.52
210	5016667.1827	5071097.2023
211	5016666.76	5071093.48
212	5016672.55	5071089.85
213	5016678.43	5071089.61
214	5016682.36	5071086.65
215	5016686.65	5071086.61
216	5016699.26	5071077.53
217	5016695.35	5071071.69
218	5016701.07	5071068.57
219	5016705.28	5071065
220	5016709.96	5071056.65
221	5016719.13	5071051.61
222	5016726.66	5071053.18
223	5016728.94	5071044.88
224	5016738.42	5071039.55
225	5016745.15	5071031.95
226	5016755.51	5071030.78
227	5016757.1577	5071032.7247
228	5016761.89	5071038.31
229	5016768.04	5071035.14
230	5016769.06	5071029.05
231	5016778.4	5071017.11
232	5016780.994	5071011.7265
233	5016783.9199	5071005.6541
234	5016787.8469	5070997.5041
235	5016791.3544	5070990.2246
236	5016791.4895	5070989.9443
237	5016797.9	5070976.64
238	5016789.18	5070973.2
239	5016792.55	5070971.1
240	5016795.36	5070967.66
241	5016802.98	5070964.97
242	5016817.98	5070966.13
243	5016821.26	5070960.52
244	5016829.41	5070954.83
245	5016841.75	5070943.25
246	5016848.95	5070929.03

247	5016851.57	5070908.32
248	5016846.8807	5070891.881
249	5016846.7804	5070891.5294
250	5016841.78	5070874
251	5016838.73	5070861.65
252	5016833.33	5070813.73
253	5016793.42	5070806.81
254	5016796.5	5070796.47
255	5016819.68	5070797.02
256	5016818.58	5070761.55
257	5016788.81	5070759.51
258	5016790.463	5070748.8025
259	5016790.5438	5070748.2793
260	5016791.1026	5070744.66
261	5016791.7377	5070740.5461
262	5016791.91	5070739.43
263	5016830.88	5070740.55
264	5016832.53	5070732.54
265	5016805.54	5070709.65
266	5016821.68	5070689.1
267	5016823.6562	5070688.0256
268	5016852.95	5070672.1
269	5016853.32	5070682.92
270	5016867.17	5070686.49
271	5016872.9914	5070692.3606
272	5016873.314	5070692.0295
273	5016887.58	5070664.61
274	5016906.31	5070666.82
275	5016912.6055	5070669.3315
276	5016921.3	5070672.8
277	5016947.18	5070667.9
278	5016956.69	5070645.99
279	5016974.59	5070638.27
280	5016983.81	5070615.32
281	5016985.44	5070599.2
282	5016986.47	5070576.28
283	5016992.1	5070562.57
284	5016993.37	5070545.46
285	5016999.0679	5070528.0894
286	5017000.892	5070522.5282
287	5017011.47	5070490.28
288	5017026.35	5070467.56
289	5017037.75	5070458.7

290	5017040.2536	5070459.1358
291	5017057.34	5070462.11
292	5017067.61	5070530.92
293	5017086.66	5070548.94
294	5017105.6908	5070587.1463
295	5017107.7	5070591.18
296	5017116.3143	5070599.2088
297	5017116.6118	5070599.4861
298	5017123.6897	5070606.083
299	5017124.18	5070606.54
300	5017131.7784	5070604.0072
301	5017145.33	5070599.49
302	5017152.32	5070568.55
303	5017171.9682	5070547.2168
304	5017184.62	5070533.48
305	5017188.94	5070478.02
306	5017201.73	5070465.69
307	5017191.84	5070443.84
308	5017189.78	5070413.45
309	5017197.26	5070393.66
310	5017186.84	5070377.62
311	5017191.3	5070364.96
312	5017175.6183	5070347.6715
313	5017175.5604	5070347.6077
314	5017172.1174	5070343.8119
315	5017171.39	5070343.01
316	5017172.5599	5070342.7866
317	5017189.46	5070339.56
318	5017196.82	5070276.44
319	5017201.08	5070261.42
320	5017191.02	5070252.2
321	5017193.23	5070238.37
322	5017204.79	5070231.24
323	5017214.97	5070216.16
324	5017214.07	5070200.54
325	5017209.03	5070199.22
326	5017202.95	5070178.18
327	5017193.5	5070177.21
328	5017185.26	5070160.27
329	5017189.7951	5070152.264
330	5017190.8	5070150.49
331	5017193.7152	5070151.0591
332	5017200.02	5070152.29

333	5017215.15	5070147.2
334	5017223.8	5070139.15
335	5017222.68	5070128.93
336	5017208.49	5070124.32
337	5017205.59	5070114.38
338	5017212.72	5070100.19
339	5017217.5143	5070097.6067
340	5017218.8783	5070096.8717
341	5017229.0508	5070091.3904
342	5017229.445	5070091.178
343	5017231.13	5070090.27
344	5017248.98	5070067.61
345	5017246.5729	5070037.1654
346	5017246.5701	5070037.1308
347	5017245.8145	5070027.5733
348	5017245.46	5070023.09
349	5017247.1746	5070022.2886
350	5017257.12	5070017.64
351	5017266.06	5069989.59
352	5017263.86	5069979.69
353	5017255.4	5069974.68
354	5017262.46	5069945.07
355	5017268.21	5069910.31
356	5017268.8168	5069899.6556
357	5017270.2	5069875.37
358	5017262.3	5069859.18
359	5017238.29	5069850.89
360	5017230.5	5069823.37
361	5017211.97	5069823.56
362	5017204.81	5069815.5
363	5017211.3902	5069805.4696
364	5017213.03	5069802.97
365	5017224.32	5069804.89
366	5017225.8183	5069805.9517
367	5017233.69	5069811.53
368	5017250.53	5069815.14
369	5017263.24	5069804.12
370	5017263.98	5069784.89
371	5017295.31	5069774.61
372	5017318.7999	5069733.5164
373	5017319.1664	5069732.8753
374	5017320.93	5069729.79
375	5017319.52	5069706.18

376	5017314.98	5069675.92
377	5017294.41	5069656.96
378	5017292.4	5069636.25
379	5017280.98	5069606.09
380	5017266.24	5069610.75
381	5017263.8899	5069608.8568
382	5017263.3718	5069608.4394
383	5017239.44	5069589.16
384	5017245.17	5069561.85
385	5017244.71	5069519.48
386	5017253.03	5069498.56
387	5017255.37	5069470.03
388	5017245.18	5069457.27
389	5017241.67	5069440.2
390	5017216.85	5069420.17
391	5017208.86	5069381.18
392	5017208.87	5069381.1802
393	5017205.98	5069366.33
394	5017206.7366	5069364.3991
395	5017206.7703	5069364.3131
396	5017211.83	5069351.4
397	5017227.37	5069341.48
398	5017237.73	5069337.46
399	5017241.312	5069333.0815
400	5017242.255	5069331.9287
401	5017244.52	5069329.16
402	5017236.3	5069314.36
403	5017233.15	5069293.47
404	5017236.78	5069286.31
405	5017226.14	5069270.76
406	5017224.97	5069252.09
407	5017217.28	5069223.55
408	5017214.1172	5069220.5909
409	5017209.36	5069216.14
410	5017211.8348	5069205.9591
411	5017212.26	5069204.21
412	5017231.35	5069198.37
413	5017240.51	5069187.49
414	5017241.04	5069180.4
415	5017239.35	5069174.32
416	5017228.76	5069172.56
417	5017219.76	5069171.95
418	5017217.8263	5069169.7838

419	5017217.3569	5069169.258
420	5017213.19	5069164.59
421	5017202.71	5069144.79
422	5017202.1184	5069143.6701
423	5017199.91	5069139.49
424	5017198.85	5069129.4
425	5017199.8088	5069128.8644
426	5017204.8072	5069126.0725
427	5017206.96	5069124.87
428	5017213.5065	5069126.2833
429	5017216.78	5069126.99
430	5017228.5	5069135.35
431	5017236.3	5069131.55
432	5017239.0293	5069126.9018
433	5017241.2077	5069123.1917
434	5017242.43	5069121.11
435	5017245.89	5069110.42
436	5017251.66	5069105.2
437	5017267.29	5069122.4
438	5017267.3	5069122.4003
439	5017297.0804	5069124.6759
440	5017295.1038	5069194.0368
441	5017294.2915	5069222.5395
442	5017294.276	5069223.0833
443	5017293.8148	5069239.2675
444	5017293.67	5069241.2
445	5017294.3523	5069248.3961
446	5017294.3528	5069248.4017
447	5017303.5913	5069345.8402
448	5017303.686	5069346.8394
449	5017307.27	5069384.64
450	5017307.2689	5069384.6429
451	5017307.7567	5069420.6796
452	5017341.9155	5069549.8249
453	5017417.7381	5069717.4427
454	5017417.3506	5069836.6272
455	5017417.35	5069836.63
456	5017368.1602	5069927.81
457	5017286.514	5069248.5963
458	5017295.705	5069126.6887
459	5017240.3781	5069127.5924
460	5017253.3139	5069243.9539
461	5017286.514	5069248.5963

462	5016545.9607	5071884.2134
463	5016521.9655	5071951.4699
464	5016495.2176	5071997.4756
465	5016478.4184	5072042.2599
466	5016460.2007	5072087.4921
467	5016436.9295	5072139.0846
468	5016421.0108	5072178.2442
469	5016410.7901	5072227.0688
470	5016405.4083	5072322.5754
471	5016473.3752	5072326.1599
472	5016493.5501	5072201.5451
473	5016622.8415	5071914.8857
474	5016545.9607	5071884.2134
1	5016619.23	5073168.77
Номер	Координаты, м	
	X	Y
Зона регулируемой рекреации (акватория)		
1	5016650.09	5071481.77
2	5016638.08	5071528.83
3	5016632.4431	5071533.6791
4	5016609.53	5071553.39
5	5016579.12	5071567.03
6	5016577.444	5071578.746
7	5016577.06	5071581.43
8	5016570.9533	5071580.9152
9	5016548.83	5071579.05
10	5016521.01	5071582.33
11	5016520.6676	5071585.8873
12	5016519.05	5071602.69
13	5016508.23	5071667.17
14	5016516.31	5071708.32
15	5016526.05	5071780.1
16	5016526.07	5071854.24
17	5016507.94	5071916.18
18	5016497.0527	5071927.8718
19	5016474.38	5071952.22
20	5016455.31	5071970.12
21	5016442.83	5072003.56
22	5016444.7278	5072032.6839
23	5016445.89	5072050.52
24	5016440.85	5072088.76
25	5016415.24	5072131.08

26	5016395.5	5072209.62
27	5016391.04	5072296.19
28	5016385.52	5072316.18
29	5016402.49	5072344.48
30	5016399.73	5072386.39
31	5016399.21	5072433.91
32	5016393.64	5072463.86
33	5016374.63	5072479.49
34	5016375.09	5072499.64
35	5016378.564	5072510.7741
36	5016381.53	5072520.28
37	5016393.9	5072542.37
38	5016403.945	5072550.3896
39	5016418.4	5072561.93
40	5016433.88	5072585.57
41	5016434.6626	5072586.7405
42	5016437.7654	5072591.3814
43	5016427.302	5072593.3108
44	5016427.0661	5072593.3544
45	5016398.6503	5072598.5941
46	5016321.399	5072612.8389
47	5016279.9934	5072620.4739
48	5016268.6135	5072627.7865
49	5016140.0257	5072710.4156
50	5016129.0105	5072717.4938
51	5016122.2892	5072721.3276
52	5016046.8451	5072655.522
53	5016040.4269	5072649.9238
54	5015964.32	5072583.54
55	5016131.708	5071481.1251
56	5016203.37	5071009.16
57	5016504.3315	5070537.3586
58	5016686.1736	5070252.2944
59	5016759.392	5070137.5138
60	5016781	5070103.64
61	5016863.2357	5069466.2158
62	5016894.2262	5069226.0032
63	5016895.14	5069218.92
64	5016896.0325	5069207.3934
65	5016899.8914	5069157.5566
66	5016924.53	5068839.35
67	5017061.9	5068676.52
68	5017170.27	5068794.07

69	5017208.6415	5068836.2518
70	5017209.3365	5068837.0159
71	5017276.01	5068910.31
72	5017267.07	5068913.93
73	5017253.23	5068944.79
74	5017241.31	5068939.02
75	5017231.65	5068957.18
76	5017221.17	5068962.7
77	5017219.18	5068970.22
78	5017222.14	5068986.58
79	5017230.06	5068999.78
80	5017253.19	5069015.94
81	5017254.24	5069031.84
82	5017253.8042	5069042.0622
83	5017253.32	5069053.42
84	5017252.8184	5069069.1591
85	5017251.67	5069105.19
86	5017251.66	5069105.2
87	5017245.89	5069110.42
88	5017242.43	5069121.11
89	5017241.2077	5069123.1917
90	5017239.0293	5069126.9018
91	5017236.3	5069131.55
92	5017228.5	5069135.35
93	5017216.78	5069126.99
94	5017213.5065	5069126.2833
95	5017206.96	5069124.87
96	5017204.8072	5069126.0725
97	5017199.8088	5069128.8644
98	5017198.85	5069129.4
99	5017199.91	5069139.49
100	5017202.1184	5069143.6701
101	5017202.71	5069144.79
102	5017213.19	5069164.59
103	5017217.3569	5069169.258
104	5017217.8263	5069169.7838
105	5017219.76	5069171.95
106	5017228.76	5069172.56
107	5017239.35	5069174.32
108	5017241.04	5069180.4
109	5017240.51	5069187.49
110	5017231.35	5069198.37
111	5017212.26	5069204.21

112	5017211.8348	5069205.9591
113	5017209.36	5069216.14
114	5017214.1172	5069220.5909
115	5017217.28	5069223.55
116	5017224.97	5069252.09
117	5017226.14	5069270.76
118	5017236.78	5069286.31
119	5017233.15	5069293.47
120	5017236.3	5069314.36
121	5017244.52	5069329.16
122	5017237.73	5069337.46
123	5017227.37	5069341.48
124	5017211.83	5069351.4
125	5017206.7703	5069364.3131
126	5017206.7366	5069364.3991
127	5017205.98	5069366.33
128	5017208.87	5069381.1802
129	5017208.86	5069381.18
130	5017216.85	5069420.17
131	5017241.67	5069440.2
132	5017245.18	5069457.27
133	5017255.37	5069470.03
134	5017253.03	5069498.56
135	5017244.71	5069519.48
136	5017245.17	5069561.85
137	5017239.44	5069589.16
138	5017263.3718	5069608.4394
139	5017263.8899	5069608.8568
140	5017266.24	5069610.75
141	5017280.98	5069606.09
142	5017292.4	5069636.25
143	5017294.41	5069656.96
144	5017314.98	5069675.92
145	5017319.52	5069706.18
146	5017320.93	5069729.79
147	5017295.31	5069774.61
148	5017263.98	5069784.89
149	5017263.24	5069804.12
150	5017250.53	5069815.14
151	5017233.69	5069811.53
152	5017225.8183	5069805.9517
153	5017224.32	5069804.89
154	5017213.03	5069802.97

155	5017211.3902	5069805.4696
156	5017204.81	5069815.5
157	5017211.97	5069823.56
158	5017230.5	5069823.37
159	5017238.29	5069850.89
160	5017262.3	5069859.18
161	5017270.2	5069875.37
162	5017268.21	5069910.31
163	5017262.46	5069945.07
164	5017255.4	5069974.68
165	5017263.86	5069979.69
166	5017266.06	5069989.59
167	5017257.12	5070017.64
168	5017247.1746	5070022.2886
169	5017245.46	5070023.09
170	5017245.8145	5070027.5733
171	5017246.5701	5070037.1308
172	5017246.5729	5070037.1654
173	5017248.98	5070067.61
174	5017231.13	5070090.27
175	5017229.445	5070091.178
176	5017229.0508	5070091.3904
177	5017218.8783	5070096.8717
178	5017217.5143	5070097.6067
179	5017212.72	5070100.19
180	5017205.59	5070114.38
181	5017208.49	5070124.32
182	5017222.68	5070128.93
183	5017223.8	5070139.15
184	5017215.15	5070147.2
185	5017200.02	5070152.29
186	5017193.7152	5070151.0591
187	5017190.8	5070150.49
188	5017189.7951	5070152.264
189	5017185.26	5070160.27
190	5017193.5	5070177.21
191	5017202.95	5070178.18
192	5017209.03	5070199.22
193	5017214.07	5070200.54
194	5017214.97	5070216.16
195	5017204.79	5070231.24
196	5017193.23	5070238.37
197	5017191.02	5070252.2

198	5017201.08	5070261.42
199	5017196.82	5070276.44
200	5017189.46	5070339.56
201	5017172.5599	5070342.7866
202	5017171.39	5070343.01
203	5017172.1174	5070343.8119
204	5017175.5604	5070347.6077
205	5017175.6183	5070347.6715
206	5017191.3	5070364.96
207	5017186.84	5070377.62
208	5017197.26	5070393.66
209	5017189.78	5070413.45
210	5017191.84	5070443.84
211	5017201.73	5070465.69
212	5017188.94	5070478.02
213	5017184.62	5070533.48
214	5017171.9682	5070547.2168
215	5017152.32	5070568.55
216	5017145.33	5070599.49
217	5017131.7784	5070604.0072
218	5017124.18	5070606.54
219	5017123.6897	5070606.083
220	5017116.6118	5070599.4861
221	5017116.3143	5070599.2088
222	5017107.7	5070591.18
223	5017105.6908	5070587.1463
224	5017086.66	5070548.94
225	5017067.61	5070530.92
226	5017057.34	5070462.11
227	5017040.2536	5070459.1358
228	5017037.75	5070458.7
229	5017026.35	5070467.56
230	5017011.47	5070490.28
231	5016993.37	5070545.46
232	5016992.1	5070562.57
233	5016986.47	5070576.28
234	5016985.44	5070599.2
235	5016983.81	5070615.32
236	5016974.59	5070638.27
237	5016956.69	5070645.99
238	5016947.18	5070667.9
239	5016921.3	5070672.8
240	5016912.6055	5070669.3315

241	5016906.31	5070666.82
242	5016887.58	5070664.61
243	5016873.3141	5070692.0294
244	5016872.9914	5070692.3606
245	5016867.17	5070686.49
246	5016853.32	5070682.92
247	5016852.95	5070672.1
248	5016823.6562	5070688.0256
249	5016821.68	5070689.1
250	5016805.54	5070709.65
251	5016832.53	5070732.54
252	5016830.88	5070740.55
253	5016791.91	5070739.43
254	5016791.7377	5070740.5461
255	5016791.1026	5070744.66
256	5016790.5438	5070748.2793
257	5016790.463	5070748.8025
258	5016788.81	5070759.51
259	5016818.58	5070761.55
260	5016819.68	5070797.02
261	5016796.5	5070796.47
262	5016793.42	5070806.81
263	5016833.33	5070813.73
264	5016838.73	5070861.65
265	5016841.78	5070874
266	5016846.7804	5070891.5294
267	5016846.8807	5070891.881
268	5016851.57	5070908.32
269	5016848.95	5070929.03
270	5016841.75	5070943.25
271	5016829.41	5070954.83
272	5016821.26	5070960.52
273	5016817.98	5070966.13
274	5016802.98	5070964.97
275	5016795.36	5070967.66
276	5016792.55	5070971.1
277	5016789.18	5070973.2
278	5016797.9	5070976.64
279	5016791.4895	5070989.9443
280	5016791.3544	5070990.2246
281	5016787.8469	5070997.5041
282	5016783.9199	5071005.6541
283	5016780.994	5071011.7265

284	5016778.4	5071017.11
285	5016769.06	5071029.05
286	5016768.04	5071035.14
287	5016761.89	5071038.31
288	5016757.1577	5071032.7247
289	5016755.51	5071030.78
290	5016745.15	5071031.95
291	5016738.42	5071039.55
292	5016728.94	5071044.88
293	5016726.66	5071053.18
294	5016719.13	5071051.61
295	5016709.96	5071056.65
296	5016705.28	5071065
297	5016701.07	5071068.57
298	5016695.35	5071071.69
299	5016699.26	5071077.53
300	5016686.65	5071086.61
301	5016682.36	5071086.65
302	5016678.43	5071089.61
303	5016672.55	5071089.85
304	5016666.76	5071093.48
305	5016667.1827	5071097.2023
306	5016667.9	5071103.52
307	5016658.7699	5071109.4534
308	5016655.1797	5071111.7866
309	5016652.02	5071113.84
310	5016649.8189	5071116.2779
311	5016648.86	5071117.34
312	5016649.1101	5071117.4792
313	5016651.52	5071118.82
314	5016647.34	5071127.24
315	5016643.354	5071127.2349
316	5016639.48	5071127.23
317	5016630.99	5071131.83
318	5016632.8235	5071136.0962
319	5016634.05	5071138.95
320	5016629.93	5071140.1
321	5016628.74	5071144.24
322	5016621.1	5071147.03
323	5016620.9407	5071145.8003
324	5016620.67	5071143.71
325	5016608.83	5071142.18
326	5016605.35	5071142.1

327	5016596.37	5071143.59
328	5016596.21	5071148
329	5016585.59	5071149.92
330	5016589.27	5071151.2
331	5016586.47	5071153.77
332	5016582.94	5071153.48
333	5016578.25	5071155.57
334	5016564.33	5071158.57
335	5016551.03	5071182.42
336	5016554.71	5071203.11
337	5016552.1282	5071213.4548
338	5016544.49	5071244.06
339	5016556.29	5071248.41
340	5016558.66	5071280.96
341	5016554.3	5071300.47
342	5016532.3001	5071320.5293
343	5016530.72	5071321.97
344	5016531.7256	5071322.0068
345	5016552.31	5071322.76
346	5016560.51	5071360.31
347	5016575.26	5071383.73
348	5016607.83	5071412.57
349	5016640.26	5071444.99
1	5016650.09	5071481.77
Номер	Координаты, м	
	X	Y
Зона стационарной рекреации		
1	5017295.705	5069126.6887
2	5017286.514	5069248.5963
3	5017253.3139	5069243.9539
4	5017240.3781	5069127.5924
5	5017295.705	5069126.6887
6	5016604.5893	5073027.9486
7	5016536.0104	5073091.1861
8	5016459.6938	5073019.502
9	5016529.92	5072953.27
10	5016538.9892	5072962.3404
11	5016555.9016	5072979.255
12	5016604.5893	5073027.9486
13	5016545.9607	5071884.2134
14	5016622.8415	5071914.8857
15	5016493.5501	5072201.5451

16	5016473.3752	5072326.1599
17	5016405.4083	5072322.5754
18	5016410.7901	5072227.0688
19	5016421.0108	5072178.2442
20	5016436.9295	5072139.0846
21	5016460.2007	5072087.4921
22	5016478.4184	5072042.2599
23	5016495.2176	5071997.4756
24	5016521.9655	5071951.4699
25	5016545.9607	5071884.2134
1	5017295.705	5069126.6887
Номер	Координаты, м	
	X	Y
Хозяйственная зона (суша)		
1	5016603.4729	5072819.3169
2	5016608.9613	5072793.4597
3	5016608.9959	5072793.2967
4	5016609.8357	5072789.3402
5	5016612.1767	5072778.3114
6	5016612.6816	5072775.9327
7	5016615.0406	5072764.8185
8	5016615.1088	5072764.4973
9	5016614.2481	5072758.074
10	5016614.2441	5072758.0441
11	5016612.3426	5072743.8538
12	5016610.416	5072729.4761
13	5016598.4697	5072695.3662
14	5016592.188	5072692.741
15	5016591.8602	5072692.604
16	5016560.5887	5072679.5353
17	5016548.4356	5072676.3627
18	5016543.9211	5072675.1841
19	5016543.1433	5072674.9811
20	5016542.5563	5072674.8279
21	5016517.7679	5072668.3567
22	5016510.555	5072661.9431
23	5016509.4252	5072660.9385
24	5016507.9886	5072659.6611
25	5016510.7927	5072652.6457
26	5016513.9602	5072644.721
27	5016518.0487	5072634.4922
28	5016502.1942	5072602.8801

29	5016478.0511	5072605.5951
30	5016475.9562	5072609.6819
31	5016475.6451	5072610.2887
32	5016472.274	5072616.8651
33	5016456.0151	5072618.6723
34	5016456.0117	5072618.6672
35	5016437.7654	5072591.3814
36	5016434.6626	5072586.7405
37	5016433.88	5072585.57
38	5016433.791	5072585.4341
39	5016418.4	5072561.93
40	5016404.6214	5072550.9296
41	5016403.945	5072550.3896
42	5016395.0126	5072543.2583
43	5016394.9491	5072543.2076
44	5016393.9	5072542.37
45	5016381.53	5072520.28
46	5016378.6725	5072511.1218
47	5016378.583	5072510.9845
48	5016378.6297	5072510.9847
49	5016407.9247	5072511.1201
50	5016476.7316	5072549.7489
51	5016477.0621	5072549.9345
52	5016506.7241	5072566.587
53	5016534.1269	5072587.0647
54	5016534.2427	5072587.1513
55	5016550.3741	5072599.206
56	5016563.3896	5072608.4183
57	5016563.5637	5072608.5415
58	5016571.8377	5072614.3979
59	5016571.8402	5072614.3997
60	5016588.9286	5072627.8281
61	5016589.1723	5072628.0196
62	5016593.8445	5072631.6908
63	5016594.3417	5072632.0825
64	5016594.357	5072632.0737
65	5016629.6432	5072658.4425
66	5016637.8936	5072664.608
67	5016652.4972	5072675.521
68	5016652.5854	5072675.5464
69	5016800.2393	5072718.0631
70	5016802.7112	5072718.4484
71	5016802.9065	5072719.3212

72	5016806.2978	5072734.4814
73	5016807.9589	5072741.907
74	5016812.91	5072764.04
75	5016809.5625	5072782.2296
76	5016800.1195	5072833.5419
77	5016799.9884	5072833.5329
78	5016667.4149	5072823.6067
79	5016667.3488	5072823.6018
80	5016611.8085	5072819.4433
81	5016603.4702	5072819.3201
82	5016603.4729	5072819.3169
83	5017196.9999	5070685.1243
84	5017196.9977	5070685.131
85	5017147.3	5070713.88
86	5017196.99	5070685.13
87	5017196.9999	5070685.1243
88	5017209.8691	5070677.6801
89	5017196.9999	5070685.1243
90	5017207.6205	5070651.6852
91	5017209.8691	5070677.6801
92	5016990.68	5070904.71
93	5016990.6775	5070904.7149
94	5016992.4186	5070844.911
95	5016993.4852	5070808.2741
96	5016993.4901	5070808.2706
97	5017020.9617	5070790.0124
98	5017089.263	5070744.6139
99	5017096.2024	5070742.9736
100	5017097.5911	5070742.6459
101	5017074.6554	5070755.919
102	5017073.4605	5070756.6104
103	5017064.13	5070762.01
104	5017062.0347	5070766.0807
105	5017023.3021	5070841.3311
106	5016990.68	5070904.71
107	5016951.06	5071055.82
108	5016968.3741	5071015.3807
109	5016940.9358	5071079.4759
110	5016938.19	5071085.89
111	5016912.5129	5071092.11
112	5016924.9523	5071080.4082
113	5016926.4176	5071079.0298
114	5016926.4204	5071079.0299

115	5016933.5334	5071072.3295
116	5016951.06	5071055.82
117	5016849.3768	5071151.5091
118	5016881.0797	5071121.6795
119	5016898.19	5071105.57
120	5016898.2269	5071105.5488
121	5016889.8616	5071121.9096
122	5016874.0458	5071152.8419
123	5016828.3788	5071242.1599
124	5016756.81	5071238.6
125	5016849.38	5071151.5095
126	5016849.3768	5071151.5091
1	5016603.4729	5072819.3169

Номер	Координаты, м	
	X	Y
Хозяйственная зона (акватория)		
1	5016122.2892	5072721.3276
2	5016129.0105	5072717.4938
3	5016140.0257	5072710.4156
4	5016141.2086	5072709.6555
5	5016153.0091	5072702.0726
6	5016166.0508	5072693.6922
7	5016174.1758	5072688.4711
8	5016186.6106	5072680.4806
9	5016198.9805	5072672.5319
10	5016209.9915	5072665.4564
11	5016218.9566	5072659.6955
12	5016236.1045	5072648.6764
13	5016242.1077	5072644.8188
14	5016262.8863	5072631.4667
15	5016262.8926	5072631.4627
16	5016268.6135	5072627.7865
17	5016279.9934	5072620.4739
18	5016285.9034	5072619.3841
19	5016285.9433	5072619.3768
20	5016307.6539	5072615.3734
21	5016321.399	5072612.8389
22	5016322.0782	5072612.7137
23	5016323.2072	5072612.5055
24	5016323.3372	5072612.4815

25	5016364.2134	5072604.9441
26	5016379.537	5072602.1185
27	5016398.6503	5072598.5941
28	5016408.8363	5072596.7159
29	5016408.8416	5072596.7149
30	5016427.0661	5072593.3544
31	5016427.302	5072593.3108
32	5016430.3071	5072592.7567
33	5016437.2559	5072591.4753
34	5016437.7654	5072591.3814
35	5016456.0151	5072618.6723
36	5016472.274	5072616.8651
37	5016475.9562	5072609.6819
38	5016478.0511	5072605.5951
39	5016502.1942	5072602.8801
40	5016518.0487	5072634.4922
41	5016513.9602	5072644.721
42	5016507.9886	5072659.6611
43	5016517.7679	5072668.3567
44	5016542.5563	5072674.8279
45	5016543.1433	5072674.9811
46	5016548.4356	5072676.3627
47	5016560.5887	5072679.5353
48	5016591.8602	5072692.604
49	5016592.188	5072692.741
50	5016598.4697	5072695.3662
51	5016610.416	5072729.4761
52	5016612.3426	5072743.8538
53	5016614.2441	5072758.0441
54	5016614.2481	5072758.074
55	5016615.1088	5072764.4973
56	5016615.0406	5072764.8185
57	5016612.6816	5072775.9327
58	5016609.8357	5072789.3402
59	5016608.9959	5072793.2967
60	5016608.9613	5072793.4597
61	5016603.4729	5072819.3169
62	5016600.1858	5072823.4867
63	5016600.1264	5072823.5621
64	5016598.898	5072825.1206
65	5016598.5874	5072825.5147
66	5016576.8064	5072853.1487
67	5016571.8889	5072859.3877

68	5016571.7267	5072859.5934
69	5016569.42	5072862.52
70	5016542.78	5072867.53
71	5016519.33	5072891.62
72	5016474.3	5072899.84
73	5016460.6928	5072906.4809
74	5016460.5341	5072906.5584
75	5016430.39	5072921.27
76	5016394.74	5072938.91
77	5016388.9259	5072942.356
78	5016388.7753	5072942.4453
79	5016381.671	5072946.656
80	5016381.046	5072947.0265
81	5016249.0926	5072831.931
82	5016229.8173	5072815.1183
83	5016122.2892	5072721.3276

Приложение 2
к приказу
Министерства экологии
и природных ресурсов
Республики Крым
от 25.04.2016 № 721
(в редакции приказа
Министерства экологии
и природных ресурсов
Республики Крым
от №)

**ПОЛОЖЕНИЕ
О ЛАНДШАФТНО-РЕКРЕАЦИОННОМ ПАРКЕ
РЕГИОНАЛЬНОГО ЗНАЧЕНИЯ
РЕСПУБЛИКИ КРЫМ «ДОНУЗЛАВ»**

1. Общие положения

1.1. Ландшафтно-рекреационный парк регионального значения Республики Крым «Донузлав» (далее - Парк) в соответствии с распоряжением Совета министров Республики Крым от 05.02.2015 № 69-р «Об утверждении Перечня особо охраняемых природных территорий регионального значения Республики Крым» является особо охраняемой природной территорией.

1.2. Парк создан без ограничения срока действия.

1.3 Парк находится в ведении Министерства экологии и природных ресурсов Республики Крым (далее - Минприроды Крыма).

1.4. Управление Парком, оказание рекреационных услуг и услуг по обеспечению функционирования Парка, а также выполнение мероприятий по сохранению биологического разнообразия и поддержанию в естественном состоянии природных комплексов и объектов на территории Парка осуществляется Государственным бюджетным учреждением Республики Крым национальный природный парк «Тарханкутский» (далее - Учреждение).

Осуществление деятельности на территории Парка, не противоречащей режиму особой охраны территории Парка, установленному настоящим Положением, предварительно согласовывается с Учреждением. В случае несоответствия заявленной деятельности режиму особой охраны территории Парка, установленному настоящим Положением, Учреждение отказывает в согласовании.

1.5. Парк образован без изъятия земельных участков у их правообладателей.

Ограничение прав правообладателей земельных участков в целях соблюдения режима Парка устанавливается в соответствии с федеральным законодательством.

1.6. Общая площадь Парка составляет 2335 га.

1.7. Оказание Учреждением платных услуг осуществляется в соответствии с действующим законодательством.

2. Границы Парка

2.1. Парк имеет кластерную структуру (включает 3 отдельных участка) и расположен в Черноморском районе за границами населенных пунктов Новоивановского (532 га) и Красноярского (730 га) сельских поселений и в Сакском районе за границами населенных пунктов Веселовского сельского поселения (1073 га) по обе стороны от озера Донузлав и по обе стороны от Аблямитского моста.

Граница участка № 1 Парка (выше Аблямитского моста) начинается в 300 м от северного края Аблямитского моста на северо-восток по западному берегу озера Донузлав, по второй дамбе граница переходит на восточный берег и идет на юго-запад к Аблямитскому мосту. Не доходя до моста 500 м, граница уходит на юг до газопровода и далее вдоль трассы газопровода 2 км на восток. По лесополосе граница 2 км на север, а затем 2 км на восток, обходя балку, впадающую в Донузлав, по другому склону балки граница возвращается к руслу Донузлава, откуда поворачивает на север до зданий овцетоварной фермы у с. Красноярское. Повернув строго на запад, граница пересекает озеро Донузлав, где через 1 км поворачивает на юг, а потом через 1 км опять на запад. Идя вдоль балки Старый Донузлав и включая дно более мелкой балки, протянувшейся вплоть до с. Хмелево, граница Парка включает три меандра (подковообразных поворота) балки Старый Донузлав, доходит до кромки водораздела долины Донузлава и далее по грунтовой дороге (и по границе пахотных земель) не доходит 300 м до трассы Черноморское - Евпатория, где смыкается с началом описанной границы.

Граница участка № 2 Парка (ниже Аблямитского моста со стороны с. Новоивановка Черноморского района) начинается от устья балки в 2 км на юго-запад от моста на берегу оз. Донузлав и проходит на запад по берегу 2 км. По грунтовой дороге поднимается на водораздел, захватывая верховья балки. Затем граница идет по грунтовой дороге, гранича с сельхозугодьями, на северо-восток, не доходя 500 м до трассы Черноморское - Евпатория, поворачивает на восток и далее на юго-запад к руслу балки и к начальной точке.

Граница участка № 3 Парка (ниже Аблямитского моста со стороны с. Веселовка Сакского района) начинается в 200 м южнее моста и по берегу озера протягивается на 5 км, включая 2 сильно выступающих мыса. Затем по руслу балки граница поднимается к востоку до грунтовой дороги, которая огибает сельхозугодья и идет по грунтовой дороге 1 км на север, потом 2 км строго на

восток, далее на север 1,5 км и 1 км на юго-восток к кошаре и далее 1 км наверх к берегу озера Донузлав.

2.2. Границы и особенности режима особой охраны Парка учитываются при подготовке документов территориального планирования.

2.3. Границы Парка представлены в приложении 1 к настоящему Положению.

2.4. Сведения о характерных точках границ Парка представлены в приложении 2 к настоящему Положению.

2.5. Границы функциональных зон Парка и сведения о характерных точках функциональных зон представлены в приложениях 3, 4 к настоящему Положению.

2.6. Границы Парка обозначаются на местности специальными информационными знаками, устанавливаемыми по периметру границ его территории.

2.7. Сведения о границах Парка внесены в Единый государственный реестр недвижимости (учетный номер 90.00.2.39).

3. Цель создания и задачи Парка

3.1. Парк является природоохранным рекреационным объектом регионального значения, который создан в целях сохранения в природном состоянии уникальных природных комплексов и объектов, а также обеспечения условий для организованного отдыха населения.

3.2. Парк создан для выполнения следующих задач:

сохранение ценных природных и историко-культурных комплексов и объектов, степных, скальных береговых, прибрежно-аквальных и водно-болотных биоценозов;

создание условий для эффективного развития туризма, отдыха и рекреационной инфраструктуры в природных условиях с соблюдением режима охраны заповедных природных комплексов и объектов;

содействие экологическому просвещению населения;

осуществление разрешенной рекреационной деятельности при соблюдении установленного режима особой охраны;

осуществление экологического мониторинга;

организация и проведение научных исследований.

4. Режим особой охраны территории Парка

4.1. На территории Парка запрещается любая деятельность, которая может нанести ущерб природным комплексам и объектам растительного и животного мира, и которая противоречит его целям и задачам, в том числе:

- 1) строительство объектов капитального строительства;
- 2) проведение мелиоративных и любых других работ, которые могут привести к изменению гидрологического и гидрохимического режимов;
- 3) загрязнение и засорение территории Парка;
- 4) пускание палов, выжигание растительности;
- 5) пользование недрами, за исключением использования подземных вод и родникового стока на территории Парка, при отсутствии негативного влияния на природные комплексы и объекты Парка и наличии разрешительных документов в соответствии с законодательством Российской Федерации;
- 6) проведение взрывных работ;
- 7) уничтожение и повреждение форм рельефа и геологических отслоений, сбор образцов горных пород и минералов, остатков ископаемой флоры и фауны (кроме сбора для научных целей в установленном законодательством порядке);
- 8) создание объектов размещения отходов производства, потребления и хранения радиоактивных, химических, взрывчатых, токсичных, отравляющих и ядовитых веществ;
- 9) хранение и применение ядохимикатов, минеральных удобрений, химических средств защиты растений и стимуляторов роста без согласования в установленном законодательством порядке;
- 10) движение и стоянка транспортных средств (кроме транспорта Учреждения, экстренных, аварийных и надзорных служб, транспорта для проведения хозяйственных мероприятий, связанных с обеспечением функционирования Парка и Учреждения; мероприятий, связанных с исполнением охотхозяйственных соглашений, заключенных в отношении охотничьих угодий, входящих в границы; транспорта лиц, заключивших договоры водопользования, к местам выгрузки уловов водных биоресурсов), за исключением их движения по дорогам общего пользования и стоянки автотранспорта в специально предусмотренных и оборудованных для этих целей местах;
- 11) организация лагерей, мест отдыха, разведение костров, пользование открытыми источниками огня, установка палаток;
- 12) уничтожение или повреждение деревьев, кустарников, травянистой растительности;
- 13) сенокошение и распашка земель (за исключением земельных участков, предоставленных для сельскохозяйственного использования);
- 14) заготовка и сбор недревесных, пищевых лесных ресурсов и дикорастущих растений, кроме сбора для научных целей в установленном порядке;
- 15) уничтожение, добыча и отлов объектов животного мира, за исключением случаев, предусмотренных настоящим Положением;
- 16) разорение гнезд, нор, сбор яиц и пуха, кроме сбора в научных целях, который проводится в соответствии с требованиями действующего законодательства;

17) обустройство загонов и птичников, прогон (проход) и выпас сельскохозяйственных животных;

18) проведение промысловой охоты;

19) нахождение с огнестрельным, пневматическим и охотничьим оружием (за исключением лиц, осуществляющих государственный контроль и надзор, а также лиц, проводящих оперативно-розыскные мероприятия и случаев, предусмотренных настоящим Положением);

20) нахождение с метательным оружием, капканами и другими орудиями охоты, а также с продукцией добывания объектов животного мира; без соответствующих разрешений, предусмотренных действующим законодательством Российской Федерации и Республики Крым;

21) нахождение с собаками охотничьих пород (за исключением используемых при организации мероприятий по охране природных комплексов и объектов, а также при проведении оперативно-розыскных и аварийно-спасательных мероприятий и случаев, предусмотренных настоящим Положением);

22) нанесение самовольных надписей и знаков;

23) проведение в пределах Парка археологических исследований без согласования в установленном законодательством порядке;

24) уничтожение или повреждение информационных и охранных знаков, элементов благоустройства;

25) хранение горюче-смазочных материалов;

26) несанкционированный водозабор и сброс неочищенных сточных вод;

27) сбор зоологических, ботанических, минералогических коллекций и палеонтологических объектов;

28) проведение массовых спортивных, зрелищных и иных мероприятий вне специально выделенных для этих целей мест;

29) размещение рекламных и информационных щитов, не связанных с функционированием Парка;

30) хозяйственная и иная деятельность, которая может оказать негативное воздействие на природные комплексы и объекты Парка.

4.2. На территории Парка с учетом функционального зонирования разрешается:

1) осуществление Учреждением рекреационной и эколого-просветительской деятельности при соблюдении режима особой охраны Парка;

2) выполнение восстановительных работ на землях с антропогенно нарушенными природными комплексами, а также осуществление мероприятий по предотвращению изменений природных комплексов в результате антропогенного воздействия, восстановление гидрологического режима, сохранение и восстановление растительных сообществ, исторически сложившихся видов растений и животных;

2) проведение научных исследований и производственных практик, использование природных ресурсов в научно-исследовательских целях, не разрушающих окружающую среду и не истощающих биологические ресурсы;

3) размещение объектов некапитального строительства, проведение капитального ремонта и реконструкции существующих объектов капитального строительства, линейных сооружений, а также строительство линейных сооружений, связанных с выполнением задач, возложенных на Парк, в соответствии с действующим законодательством, а также реализацией государственных программ, утвержденных в установленном порядке, не влекущих за собой снижение экологической ценности данной территории;

4) ликвидация последствий и предупреждение возникновения чрезвычайных ситуаций техногенного (антропогенного) и природного характера;

5) осуществление противопожарных мероприятий;

6) проведение любительской и спортивной охоты, охоты в целях регулирования численности охотничьих ресурсов, осуществления научно-исследовательской деятельности, акклиматизации, переселения и гибридизации охотничьих ресурсов, а также содержания и разведения охотничьих ресурсов в полувольных условиях или искусственно созданной среде обитания, которая осуществляется в порядке, предусмотренном действующим законодательством Российской Федерации и Республики Крым.

4.3. Юридические лица, индивидуальные предприниматели, заключившие охотхозяйственные соглашения, имеют право осуществлять деятельность в сфере охотничьего хозяйства на территории охотничьих угодий, входящих в границы Парка, в соответствии с требованиями Федерального закона от 24 июля 2009 года № 209-ФЗ «Об охоте и о сохранении охотничьих ресурсов и о внесении изменений в отдельные законодательные акты Российской Федерации» и принятых в соответствии с ним нормативных правовых актов.

Деятельность, связанная с поиском, отслеживанием, преследованием охотничьих ресурсов, их добычей, первичной переработкой и транспортировкой на территории охотничьих угодий Республики Крым, расположенных в границах Парка, осуществляется на основании разрешений на добычу охотничьих ресурсов, выдаваемых в установленном законом порядке, и при условии соблюдения ограничений охоты, установленных Правилами охоты, утвержденными Приказом Министерства природных ресурсов и экологии Российской Федерации от 16 ноября 2010 года № 512 «Об утверждении правил охоты», а также ограничений охоты, введенных в установленном порядке руководителем высшего исполнительного органа государственной власти Республики Крым.

4.4. Проектная документация объектов, строительство, реконструкция которых допускаются настоящим Положением на территории Парка, подлежит государственной экологической экспертизе в соответствии с Федеральным законом от 23 ноября 1995 года № 174-ФЗ «Об экологической экспертизе».

5. Зонирование территории Парка

5.1. На территории Парка выделяются следующие функциональные зоны: заповедная зона, зона регулируемой рекреации, зона стационарной рекреации, хозяйственная зона.

5.1.1. Заповедная зона (591 га) - предназначена для охраны и восстановления наиболее ценных природных комплексов, режим которой определяется как абсолютно заповедный.

В заповедной зоне осуществляется охрана и восстановление наиболее ценных природных комплексов, режим которой определяется как абсолютно заповедный.

В дополнение к указанной в п. 4.1 деятельности в заповедной зоне Парка запрещается:

- 1) проход;
- 2) проведение спортивных и культурных мероприятий и организация мест отдыха населения;
- 3) проведение всех видов охоты;
- 4) строительство дорог, трубопроводов, линий электропередачи и других коммуникаций;
- 5) иные виды деятельности, нарушающие естественное развитие процессов и явлений и создающие угрозу вредного влияния на ее природные комплексы и объекты.

5.1.2. Зона регулируемой рекреации (1326 га) - предназначена для проведения кратковременной рекреации и оздоровления населения, осмотра наиболее живописных и памятных мест;

В зоне регулируемой рекреации осуществляется проведение кратковременного отдыха и оздоровления населения, осмотра наиболее живописных и памятных мест.

В зоне регулируемой рекреации в дополнение к указанной в п. 4.3 деятельности разрешается:

- 1) организация пешеходных, велосипедных и конных прогулок, познавательных, туристических и экологических экскурсий;
- 2) спортивное и любительское рыболовство.

5.1.3. Зона стационарной рекреации (3 га) - предназначена для размещения объектов рекреационной инфраструктуры и других объектов обслуживания посетителей Парка, связанных с выполнением задач, возложенных на Парк.

Строительство и эксплуатация объектов рекреационной инфраструктуры, а также объектов, необходимых для обеспечения охраны, содержания и использования территории Парка, в данной зоне осуществляется без вреда охраняемым объектам Парка, в соответствии с действующим законодательством.

5.1.4. Хозяйственная зона (415 га) - предназначена для проведения

хозяйственной деятельности, направленной на выполнение задач, возложенных на Парк.

В границах хозяйственной зоны могут находиться земли других землепользователей, земли которых включены в состав Парка, на которых хозяйственная деятельность осуществляется с соблюдением общих требований к охране окружающей среды.

В хозяйственной зоне Парка разрешается:

1) строительство сооружений для причаливания и обслуживания плавательных средств на основании документации, оформленной в соответствии с требованиями действующего законодательства;

2) спортивное и любительское рыболовство, прудовое рыборазведение в границах прудового рыбного хозяйства.

6. Виды разрешенного использования земельных участков

6.1. На территории Парка допускаются следующие виды разрешенного использования земельных участков:

6.1.1. В заповедной зоне:

Основной вид разрешенного использования земельных участков:

деятельность по особой охране и изучению природы (9.0).

Вспомогательные виды разрешенного использования земельных участков:

обеспечение научной деятельности (3.9), кроме размещения объектов капитального строительства;

историко-культурная деятельность (9.3).

6.1.2. В зоне регулируемой рекреации:

Основные виды разрешенного использования:

охрана природных территорий (9.1);

Вспомогательные виды разрешенного использования:

природно-познавательный туризм (5.2), кроме размещения объектов капитального строительства;

обеспечение научной деятельности (3.9), кроме размещения объектов капитального строительства;

историко-культурная деятельность (9.3).

трубопроводный транспорт (7.5), кроме размещения объектов капитального строительства;

6.1.3. В зоне стационарной рекреации:

Основной вид разрешенного использования:

охрана природных территорий (9.1).

Вспомогательные виды разрешенного использования:

природно-познавательный туризм (5.2), кроме размещения объектов капитального строительства;

проведение научных исследований (3.9.2), кроме размещения объектов капитального строительства;

историко-культурная деятельность (9.3);

трубопроводный транспорт (7.5), кроме размещения объектов капитального строительства.

6.1.4. В хозяйственной зоне:

Основные виды разрешенного использования:

охрана природных территорий (9.1);

сельскохозяйственное использование (1.0), кроме размещения объектов капитального строительства;

Вспомогательные виды разрешенного использования:

обеспечение научной деятельности (3.9), кроме размещения объектов капитального строительства;

историко-культурная деятельность (9.3);

растениеводство (1.1);

ведение личного подсобного хозяйства на полевых участках (1.16);

трубопроводный транспорт (7.5), кроме размещения объектов капитального строительства.

7. Организация охраны территории Природного парка

7.1. Государственный надзор в области охраны и использования особо охраняемых природных территорий осуществляется Минприроды Крыма при осуществлении регионального государственного экологического надзора в соответствии с законодательством Российской Федерации, Республики Крым в порядке, установленном Советом министров Республики Крым.

7.2. Охрана территории Парка, его природных комплексов и объектов обеспечивается Учреждением.

7.3. Ответственность за нарушение режима Парка устанавливается в соответствии с законодательством Российской Федерации и Республики Крым.

7.4. Посетители Парка, а также правообладатели земельных участков, расположенных в границах Парка, обязаны соблюдать установленный режим особой охраны Природного парка и его функциональных зон и несут за его нарушение административную, уголовную и иную установленную законом ответственность.

7.5. Вред, причиненный природным объектам и комплексам в границах Парка, подлежит возмещению в соответствии с утвержденными в установленном порядке таксами и методиками исчисления размера ущерба, а при их отсутствии - по фактическим затратам на их восстановление.

Приложение 1
к Положению
о ландшафтно-рекреационном парке
регионального значения
Республики Крым «Донузлав»

**Границы ландшафтно-рекреационного парка регионального
значения Республики Крым «Донузлав»**

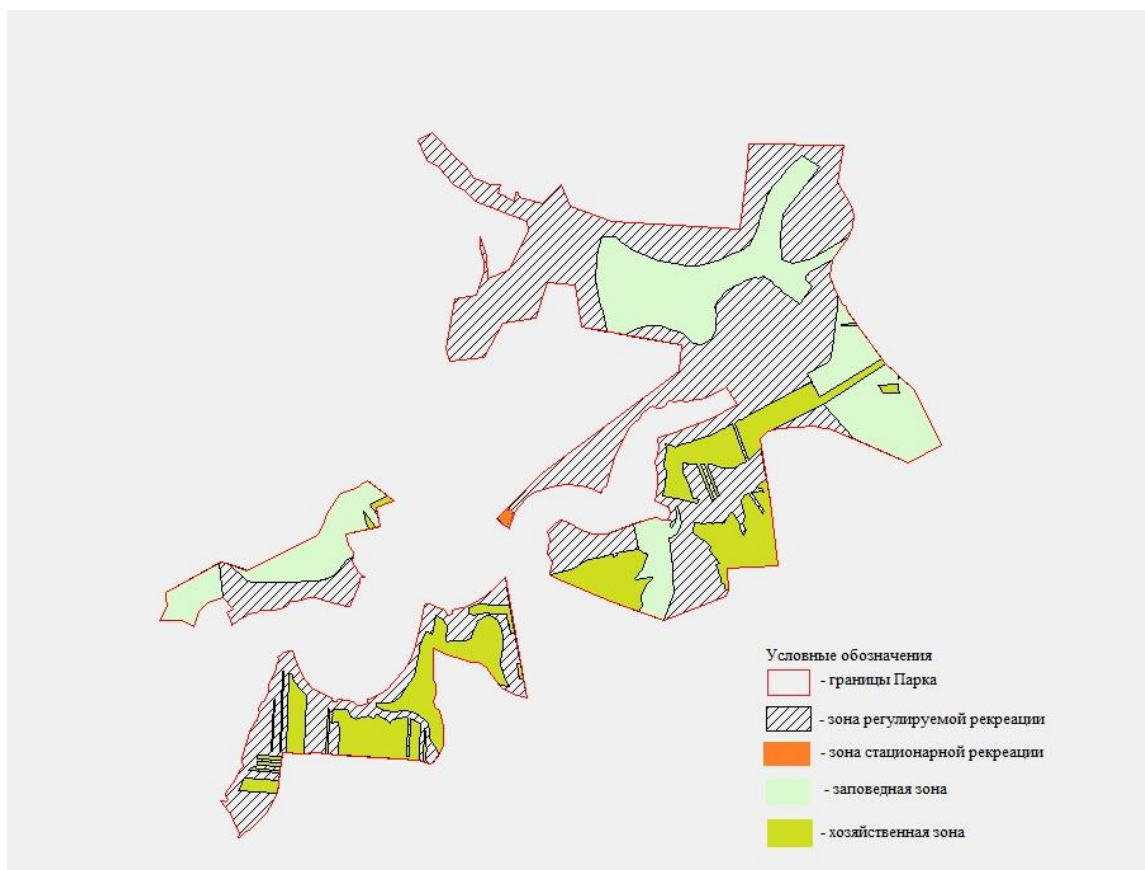


Масштаб: 1:75000

- Используемые условные знаки и обозначения
- Граница территориальной зоны
 - Обозначение характерной точки границы ТЗ
 - Номер характерной точки границы ТЗ
 - Граница земельного участка
 - Граница кадастрового квартала
 - Подпись кадастрового квартала
 - Подпись земельного участка

Приложение 3
к Положению
о ландшафтно-рекреационном парке
регионального значения
Республики Крым «Донузлав»

**Функциональное зонирование ландшафтно-рекреационного
парка регионального значения Республики Крым «Донузлав»**



Приложение 4
к Положению
о ландшафтно-рекреационном парке
регионального значения
Республики Крым «Донузлав»

**Сведения о характерных точках границ функциональных зон
ландшафтно-рекреационного парка регионального значения
Республики Крым «Донузлав»**

Заповедная зона

Номер точки	Координат а Х	Координат а Y
1	5027116,79	5116545,96
2	5026920,15	5116485,52
3	5026991,86	5116342,11
4	5027002,44	5116249,95
5	5026987,22	5116041,24
6	5027071,59	5116097,00
7	5027171,47	5116136,33
8	5027306,04	5116129,44
9	5027344,86	5116121,95
10	5027363,38	5116120,71
11	5027687,14	5116724,85
12	5027734,04	5116812,37
13	5027290,12	5116863,21
14	5027222,44	5116664,95
15	5028214,14	5122853,86
16	5028167,48	5122826,69
17	5028120,99	5122794,76
18	5028078,60	5122726,70
19	5028063,25	5122699,04
20	5027685,27	5122745,06
21	5027488,05	5122754,62
22	5027487,11	5122754,89
23	5027414,21	5122759,37
24	5027392,09	5122759,85
25	5027359,65	5122756,53
26	5026991,87	5122631,12

27	5027111,31	5122300,48
28	5027163,33	5122331,63
29	5027166,50	5122334,28
30	5027167,58	5122334,17
31	5027183,30	5122343,59
32	5027305,31	5122336,36
33	5027476,41	5122413,18
34	5027547,47	5122481,60
35	5027557,70	5122483,41
36	5027561,81	5122481,23
37	5027565,71	5122478,83
38	5027565,11	5122470,71
39	5027522,82	5122263,56
40	5027542,78	5122255,37
41	5027658,89	5122350,87
42	5027703,86	5122373,14
43	5027754,20	5122391,11
44	5027825,06	5122413,60
45	5027841,96	5122413,12
46	5027851,76	5122412,95
47	5027856,37	5122410,21
48	5027861,15	5122407,70
49	5027924,51	5122295,46
50	5028250,50	5122240,77
51	5028305,61	5122395,00
52	5028338,54	5122529,69
53	5028302,62	5122616,44
54	5028307,27	5122662,86
55	5028309,97	5122689,86
56	5028301,10	5122710,56
57	5028281,53	5122724,13
58	5028240,33	5122721,00
59	5028216,49	5122720,91
60	5028204,41	5122725,22
61	5028201,62	5122734,77
62	5028214,93	5122747,42
63	5028250,72	5122767,82
64	5028275,70	5122779,88
65	5028348,16	5122796,89
66	5028386,01	5122804,66
67	5028413,17	5122800,91
68	5028437,63	5122784,34

69	5028455,38	5122777,06
70	5028469,60	5122779,18
71	5028471,07	5122782,41
72	5028481,41	5122803,45
73	5028463,48	5122815,50
74	5028419,80	5122836,12
75	5028331,87	5122850,31
76	5028269,62	5122857,52
77	5028498,74	5118792,38
78	5028370,87	5118893,30
79	5028222,76	5118928,23
80	5028210,47	5118871,94
81	5028414,48	5118710,96
82	5028254,59	5118740,82
83	5028252,70	5118733,70
84	5028190,94	5118782,45
85	5028124,16	5118476,53
86	5027968,34	5118511,69
87	5027890,48	5118569,09
88	5027829,74	5118579,00
89	5027773,29	5118482,06
90	5027654,66	5118394,45
91	5027602,01	5118342,52
92	5027583,09	5118324,33
93	5027577,18	5118317,65
94	5027572,65	5118310,14
95	5027554,07	5118282,75
96	5027551,27	5118275,65
97	5027537,92	5118243,52
98	5027535,18	5118232,63
99	5027515,52	5118115,97
100	5027512,94	5118078,52
101	5027508,98	5118014,41
102	5027495,61	5117765,20
103	5027490,53	5117635,30
104	5027492,80	5117562,31
105	5027491,29	5117477,92
106	5027490,95	5117396,12
107	5027489,65	5117308,03
108	5027490,28	5117289,56
109	5027493,74	5117260,95

110	5027498,26	5117224,97
111	5027503,75	5117202,13
112	5027512,14	5117183,72
113	5027518,37	5117173,62
114	5027523,83	5117165,68
115	5027538,03	5117145,75
116	5027712,95	5116974,17
117	5027715,17	5116975,22
118	5027672,42	5117111,94
119	5027648,52	5117188,38
120	5028025,69	5117933,83
121	5028095,43	5118070,34
122	5028134,73	5118132,86
123	5028166,70	5118141,01
124	5028261,78	5118186,77
125	5028337,30	5118206,45
126	5028387,73	5118228,36
127	5028429,58	5118261,37
128	5028640,58	5118388,50
129	5028665,60	5118457,47
130	5028696,03	5118564,71
131	5028715,35	5118608,97
132	5028735,58	5118634,37
133	5028756,23	5118654,76
134	5028770,56	5118676,29
135	5028789,70	5118710,18
136	5028808,21	5118751,93
137	5028612,75	5119018,94
138	5028600,64	5118994,87
139	5028564,56	5118923,16
140	5028530,53	5118855,56
141	5030159,02	5125693,91
142	5030149,40	5125694,51
143	5030150,48	5125735,96
144	5029989,51	5125904,91
145	5029275,35	5126259,20
146	5029052,67	5125827,91
147	5029361,39	5125121,16
148	5029809,14	5124725,75
149	5030340,46	5125533,77
150	5030341,54	5125535,43

151	5030216,26	5125666,92
152	5030200,01	5125683,97
153	5030173,97	5125711,31
154	5030173,49	5125693,02
155	5030011,43	5125469,57
156	5029952,34	5125493,90
157	5029957,85	5125706,38
158	5029974,04	5125705,37
159	5029999,79	5125703,78
160	5030017,48	5125702,68
161	5030025,31	5125702,19
162	5030050,59	5125700,63
163	5030071,32	5125699,35
164	5030064,52	5125436,68
165	5030022,29	5125465,11
166	5030858,87	5124948,62
167	5030833,95	5124945,15
168	5030839,64	5125164,92
169	5030402,32	5125484,11
170	5029902,43	5124669,61
171	5029902,14	5124669,10
172	5029902,08	5124668,99
173	5029909,22	5124664,99
174	5029934,75	5124650,69
175	5030008,58	5124609,35
176	5030013,32	5124606,70
177	5030014,84	5124605,84
178	5030020,09	5124602,91
179	5030020,48	5124603,70
180	5030022,34	5124602,92
181	5030061,23	5124581,65
182	5030100,58	5124560,23
183	5030102,79	5124564,52
184	5030212,97	5124506,73
185	5030354,66	5124762,65
186	5030369,86	5124781,22
187	5030393,51	5124800,15
188	5030443,15	5124814,12
189	5030656,52	5124846,09
190	5030815,65	5124860,96

191	5030954,53	5124886,81
192	5031066,67	5124905,30
193	5031139,64	5124908,82
194	5031211,44	5124901,17
195	5031246,75	5124894,11
196	5031123,78	5124965,72
197	5031120,20	5124967,81
198	5031078,53	5125016,12
199	5031021,48	5125032,20
200	5030864,02	5125147,13
201	5031701,96	5124177,75
202	5031640,67	5124314,05
203	5031715,46	5124567,62
204	5032003,53	5125046,98
205	5031690,29	5124842,53
206	5031525,98	5124544,36
207	5031505,85	5124516,60
208	5031493,12	5124500,02
209	5031482,80	5124492,65
210	5031476,32	5124490,29
211	5031466,45	5124488,01
212	5031450,13	5124488,04
213	5031429,90	5124491,10
214	5031354,73	5124562,32
215	5031138,25	5124416,01
216	5031126,50	5124405,91
217	5031217,88	5124278,22
218	5031274,21	5124195,31
219	5031315,72	5124147,59
220	5031369,88	5124080,49
221	5031408,80	5124038,24
222	5031437,99	5124001,19
223	5031456,49	5123974,07
224	5031481,86	5123932,91
225	5031470,50	5123896,73
226	5031451,23	5123880,91
227	5031448,18	5123856,17
228	5031461,82	5123831,25
229	5031449,17	5123787,07
230	5031425,91	5123729,00
231	5031395,35	5123653,96

232	5031370,24	5123602,96
233	5031343,69	5123547,94
234	5031316,69	5123504,82
235	5031279,09	5123447,79
236	5031246,07	5123417,16
237	5031198,54	5123370,89
238	5031174,18	5123342,17
239	5031145,48	5123323,62
240	5031107,77	5123311,88
241	5031081,48	5123301,52
242	5031077,89	5123302,10
243	5031075,93	5123301,86
244	5031052,91	5123313,01
245	5031018,58	5123317,29
246	5030974,70	5123322,00
247	5030913,63	5123318,93
248	5030854,36	5123310,36
249	5030827,81	5123308,44
250	5030785,62	5123303,55
251	5030731,92	5123287,64
252	5030679,25	5123261,84
253	5030641,15	5123218,04
254	5030616,43	5123188,64
255	5030592,81	5123111,92
256	5030612,38	5123018,51
257	5030667,97	5122948,55
258	5030720,73	5122897,55
259	5030753,12	5122824,59
260	5030785,14	5122722,85
261	5030833,22	5122579,05
262	5030836,55	5122549,30
263	5030838,32	5122527,93
264	5030839,42	5122500,41
265	5030839,36	5122498,86
266	5030839,85	5122483,61
267	5030839,71	5122477,79
268	5030839,67	5122470,36
269	5030839,71	5122455,03
270	5030839,62	5122439,98
271	5030839,66	5122437,34
272	5030839,96	5122423,38
273	5030839,99	5122421,19

274	5030840,03	5122420,24
275	5030840,04	5122419,78
276	5030839,97	5122417,83
277	5030839,89	5122417,24
278	5030785,12	5122247,38
279	5030739,88	5122160,86
280	5030712,69	5122134,25
281	5030722,08	5122080,28
282	5030747,06	5121936,71
283	5030754,68	5121892,90
284	5030768,63	5121889,02
285	5031021,91	5121830,14
286	5031108,06	5121799,99
287	5031161,85	5121785,31
288	5031265,27	5121766,00
289	5031355,98	5121748,20
290	5031431,61	5121744,40
291	5031504,45	5121744,47
292	5031540,15	5121745,81
293	5031611,47	5121751,12
294	5031684,25	5121752,51
295	5031746,26	5121758,80
296	5031793,47	5121771,16
297	5031823,69	5121777,59
298	5031880,23	5121789,72
299	5031988,66	5121827,89
300	5032000,39	5121832,96
301	5032003,54	5121845,99
302	5031989,16	5122009,34
303	5031968,94	5122027,79
304	5031924,13	5122077,03
305	5031860,12	5122161,00
306	5031842,09	5122191,46
307	5031837,85	5122198,71
308	5031811,10	5122241,29
309	5031790,01	5122277,58
310	5031684,34	5122573,71
311	5031641,76	5122777,65
312	5031630,49	5122839,38
313	5031609,78	5122905,77
314	5031620,03	5123085,20
315	5031643,09	5123205,25

316	5031694,58	5123372,45
317	5031772,88	5123531,11
318	5031779,64	5123544,27
319	5031820,59	5123643,60
320	5031844,32	5123688,98
321	5031901,02	5123759,44
322	5031948,76	5123781,67
323	5031990,88	5123800,16
324	5032036,00	5123824,50
325	5032073,34	5123841,62
326	5032162,49	5123871,49
327	5032256,46	5123894,20
328	5032298,16	5123911,15
329	5032344,98	5123928,26
330	5032399,89	5123947,37
331	5032458,98	5123968,01
332	5032462,52	5123969,21
333	5032469,66	5123971,46
334	5032489,45	5123976,66
335	5032504,20	5123981,04
336	5032550,19	5123995,04
337	5032557,55	5123998,65
338	5032591,26	5124015,17
339	5032603,88	5124021,35
340	5032654,38	5124059,26
341	5032702,68	5124099,20
342	5032760,06	5124151,14
343	5032825,91	5124203,39
344	5032890,91	5124250,32
345	5032980,91	5124343,73
346	5033013,55	5124384,68
347	5033056,29	5124431,57
348	5033048,14	5124440,51
349	5033019,42	5124486,30
350	5032903,84	5124674,73
351	5032291,97	5124192,97
352	5032003,75	5124158,38

Регулируемой рекреации

Номер точки	Координат а Х	Координат а Y
-------------	------------------	------------------

1	5027550,21	5120554,04
2	5027193,51	5120618,48
3	5027192,06	5120592,02
4	5027198,90	5120417,06
5	5027206,26	5120228,71
6	5027192,00	5120167,11
7	5027164,67	5120086,06
8	5027139,58	5120073,54
9	5027103,57	5120080,14
10	5027073,94	5120093,60
11	5027058,26	5120139,17
12	5027065,98	5120165,59
13	5027074,68	5120188,16
14	5027075,07	5120249,34
15	5027096,43	5120292,38
16	5027095,83	5120338,08
17	5027084,41	5120371,64
18	5027081,91	5120435,45
19	5027075,05	5120581,56
20	5026943,63	5120602,23
21	5026942,12	5120611,21
22	5026933,02	5120603,90
23	5026813,24	5120622,74
24	5026847,14	5120681,06
25	5026581,05	5120729,13
26	5026429,28	5120756,55
27	5026424,50	5120712,87
28	5026230,65	5120752,09
29	5026234,79	5120791,69
30	5025987,30	5120836,40
31	5026029,61	5120666,43
32	5026120,80	5120519,98
33	5026145,89	5120496,34
34	5026130,10	5120613,21
35	5026168,27	5120598,38
36	5026207,45	5120571,06
37	5026215,80	5120565,23
38	5026265,16	5120544,31
39	5026325,02	5120526,81
40	5026345,86	5120521,16
41	5026351,77	5120519,55
42	5026354,43	5120519,11

43	5026443,10	5120494,78
44	5026565,92	5120512,36
45	5026643,92	5120523,53
46	5026762,41	5120521,13
47	5026901,01	5120508,84
48	5026986,42	5120457,48
49	5026991,52	5120454,41
50	5027031,65	5120409,71
51	5027034,30	5120405,75
52	5027058,27	5120369,87
53	5027060,26	5120358,10
54	5027067,33	5120316,27
55	5027064,25	5120311,30
56	5027033,89	5120262,26
57	5027001,80	5120210,43
58	5026986,24	5120185,29
59	5026960,54	5120193,69
60	5026835,22	5120138,30
61	5026766,74	5120108,02
62	5026736,13	5120034,05
63	5026732,08	5119971,30
64	5026724,09	5119847,11
65	5026720,34	5119796,81
66	5026723,27	5119788,94
67	5026935,71	5119807,27
68	5026989,82	5119743,38
69	5027040,45	5119688,74
70	5027045,59	5119677,52
71	5027054,46	5119658,17
72	5026869,62	5119617,70
73	5026814,22	5119599,37
74	5026847,34	5119528,12
75	5026853,22	5119523,37
76	5026652,40	5119433,69
77	5026632,87	5119436,61
78	5026594,83	5119437,30
79	5026345,57	5119387,62
80	5026272,08	5119362,22
81	5026187,14	5119309,58
82	5026077,60	5119235,20
83	5026003,38	5119181,22
84	5025938,33	5119103,71

85	5025926,68	5119077,53
86	5025920,78	5119059,31
87	5025920,15	5118932,46
88	5025913,98	5118870,78
89	5025873,54	5118875,63
90	5025820,84	5118981,73
91	5025799,02	5119112,29
92	5025813,64	5119231,49
93	5025801,07	5119341,21
94	5025764,53	5119411,89
95	5025655,63	5119547,67
96	5025540,58	5119564,57
97	5025446,93	5119575,90
98	5025407,97	5119597,76
99	5025347,38	5119634,20
100	5025269,63	5119690,10
101	5025262,96	5119694,26
102	5025133,62	5119620,48
103	5025117,84	5119573,84
104	5025125,96	5119553,76
105	5025129,43	5119552,36
106	5025138,50	5119548,70
107	5025161,27	5119536,48
108	5025179,75	5119526,55
109	5025246,20	5119522,11
110	5025327,47	5119532,06
111	5025377,82	5119522,87
112	5025460,10	5119518,53
113	5025535,90	5119515,99
114	5025579,54	5119504,33
115	5025587,51	5119498,91
116	5025154,66	5119482,76
117	5025176,83	5119427,89
118	5025306,92	5119432,75
119	5025641,51	5119445,24
120	5025665,60	5119414,99
121	5025673,87	5119394,82
122	5025692,53	5119370,04
123	5025706,72	5119351,20
124	5025708,61	5119343,21
125	5025715,10	5119315,85
126	5025216,07	5119297,23

127	5025215,78	5119269,96
128	5025723,91	5119288,92
129	5025733,40	5119265,33
130	5025732,90	5119262,56
131	5025728,08	5119235,77
132	5025723,23	5119208,73
133	5025718,33	5119181,46
134	5025713,38	5119153,93
135	5025712,00	5119146,29
136	5025706,14	5119126,02
137	5025697,93	5119097,62
138	5025690,59	5119072,25
139	5025683,76	5119068,52
140	5025647,48	5119048,69
141	5025673,50	5119037,70
142	5025691,92	5119029,92
143	5025696,07	5119009,82
144	5025701,85	5118981,73
145	5025702,12	5118980,40
146	5025722,65	5118954,85
147	5025743,40	5118929,04
148	5025756,65	5118912,55
149	5025759,01	5118903,93
150	5025763,50	5118887,55
151	5025765,70	5118879,54
152	5025764,67	5118878,69
153	5025759,60	5118874,53
154	5025731,67	5118851,59
155	5025714,75	5118837,69
156	5025720,43	5118823,60
157	5025746,41	5118770,47
158	5025749,61	5118765,24
159	5025744,03	5118744,00
160	5025736,91	5118716,95
161	5025732,38	5118699,59
162	5025718,40	5118645,99
163	5025714,98	5118632,89
164	5025709,95	5118604,02
165	5025744,22	5118548,32
166	5025760,79	5118534,09
167	5025780,21	5118523,36
168	5025821,68	5118500,45

169	5025830,06	5118477,33
170	5025835,99	5118454,31
171	5025831,94	5118409,42
172	5025835,75	5118360,56
173	5025818,79	5118300,33
174	5025790,95	5118301,28
175	5025770,57	5118297,73
176	5025744,98	5118308,83
177	5025714,19	5118299,74
178	5025700,73	5118287,98
179	5025660,97	5118291,87
180	5025668,90	5118338,87
181	5025663,53	5118369,39
182	5025649,26	5118382,63
183	5025584,41	5118388,69
184	5025235,50	5118379,57
185	5025236,62	5118358,81
186	5025237,14	5118349,03
187	5025250,95	5118240,18
188	5025253,85	5118240,30
189	5025834,03	5118261,96
190	5025846,33	5118239,01
191	5025255,10	5118216,94
192	5025253,91	5118216,87
193	5025259,65	5118171,64
194	5025267,52	5118109,65
195	5025261,69	5117928,39
196	5025270,46	5117928,46
197	5026023,92	5117956,58
198	5026038,52	5117939,09
199	5026051,84	5117921,85
200	5026065,45	5117904,91
201	5026080,94	5117888,23
202	5026101,87	5117872,20
203	5026122,27	5117856,57
204	5026142,20	5117841,29
205	5026161,71	5117826,35
206	5026175,39	5117815,86
207	5026185,45	5117811,89
208	5026219,88	5117798,34
209	5026253,13	5117785,25
210	5026285,29	5117772,59

211	5026293,32	5117769,43
212	5026297,52	5117759,50
213	5026303,13	5117746,26
214	5026308,72	5117733,06
215	5025282,90	5117694,77
216	5025271,71	5117694,25
217	5025274,59	5117649,27
218	5025223,90	5117642,52
219	5025225,34	5117631,72
220	5025241,74	5117323,76
221	5025197,52	5117318,16
222	5025181,12	5117626,11
223	5025180,95	5117636,80
224	5025136,06	5117630,82
225	5025136,91	5117620,49
226	5025153,29	5117312,54
227	5025126,69	5117309,16
228	5025127,17	5117312,32
229	5025107,76	5117321,55
230	5025092,14	5117614,81
231	5025091,45	5117624,88
232	5025082,09	5117623,63
233	5025069,33	5117621,93
234	5025043,47	5117618,49
235	5025044,00	5117608,69
236	5025058,60	5117334,42
237	5025051,91	5117335,87
238	5025033,15	5117326,27
239	5025049,78	5117311,50
240	5025077,81	5117302,78
241	5025083,67	5117286,32
242	5025070,06	5117235,51
243	5025053,17	5117212,56
244	5025032,76	5117201,01
245	5025011,28	5117604,54
246	5025010,52	5117614,10
247	5025005,86	5117613,48
248	5024914,60	5117601,32
249	5024914,74	5117592,29
250	5024938,24	5117150,98
251	5024908,34	5117136,11
252	5024879,16	5117121,59

253	5024830,15	5117105,76
254	5024795,43	5117079,65
255	5024769,22	5117059,34
256	5024742,04	5117570,36
257	5024741,89	5117575,88
258	5024637,50	5117531,24
259	5024475,41	5117429,12
260	5024283,25	5117235,99
261	5024229,83	5117148,65
262	5024165,45	5117086,37
263	5024163,31	5117074,75
264	5024199,80	5117085,31
265	5024235,68	5117078,61
266	5024348,37	5117024,57
267	5024439,50	5116987,21
268	5024501,24	5116954,25
269	5024647,74	5116830,44
270	5024642,82	5116865,37
271	5024624,25	5116897,17
272	5024652,73	5116926,77
273	5024716,06	5116896,86
274	5024738,08	5116898,60
275	5024877,08	5116998,01
276	5025061,02	5117095,28
277	5025090,35	5117127,96
278	5025120,71	5117130,96
279	5025146,05	5117118,27
280	5025206,28	5117122,06
281	5025468,98	5117202,39
282	5025545,48	5117222,30
283	5025611,29	5117250,57
284	5025625,72	5117269,92
285	5025663,72	5117290,26
286	5025685,11	5117315,24
287	5025754,10	5117330,40
288	5025781,38	5117343,25
289	5025840,58	5117333,17
290	5025917,13	5117365,55
291	5025948,94	5117411,24
292	5026014,63	5117455,42
293	5026056,59	5117466,30
294	5026163,73	5117466,52

295	5026180,15	5117487,85
296	5026224,48	5117495,16
297	5026345,18	5117556,46
298	5026386,13	5117558,74
299	5026440,74	5117572,76
300	5026466,46	5117600,76
301	5026495,93	5117601,26
302	5026516,89	5117581,39
303	5026522,80	5117609,00
304	5026546,37	5117632,88
305	5026575,21	5117657,09
306	5026603,53	5117739,82
307	5026594,51	5117774,75
308	5026370,38	5117854,18
309	5026211,93	5117938,24
310	5026100,81	5118052,14
311	5026064,91	5118109,73
312	5025982,22	5118285,37
313	5025938,92	5118302,33
314	5025931,50	5118352,16
315	5025964,35	5118374,64
316	5025968,25	5118386,61
317	5025931,13	5118566,27
318	5025891,33	5118626,68
319	5025879,84	5118692,41
320	5025901,81	5118722,49
321	5025917,31	5118765,01
322	5025949,23	5118750,61
323	5025962,31	5118755,14
324	5025970,22	5118777,32
325	5026018,35	5118895,52
326	5026048,91	5118954,21
327	5026094,44	5119019,95
328	5026207,73	5119108,18
329	5026345,72	5119242,88
330	5026441,72	5119302,77
331	5026615,34	5119369,75
332	5026924,70	5119445,49
333	5027201,07	5119502,32
334	5027217,94	5119528,09
335	5027209,07	5119573,07
336	5027164,30	5119673,66

337	5027139,37	5119745,65
338	5027058,57	5119813,61
339	5027074,27	5119869,54
340	5027102,74	5119861,57
341	5027120,48	5119862,30
342	5027131,92	5119873,22
343	5027141,83	5119908,68
344	5027168,40	5120012,78
345	5027227,54	5120169,65
346	5027306,35	5120293,87
347	5027439,46	5120445,60
348	5026336,28	5117668,04
349	5026340,44	5117658,23
350	5026335,42	5117654,97
351	5026330,15	5117654,78
352	5025287,10	5117615,84
353	5025286,41	5117628,85
354	5025292,08	5117522,27
355	5025961,90	5117547,27
356	5025931,39	5117525,17
357	5025293,20	5117501,35
358	5027572,56	5118687,22
359	5027556,05	5118726,65
360	5027550,93	5118716,76
361	5027556,93	5118678,53
362	5027547,62	5118649,81
363	5027498,11	5118649,09
364	5027431,35	5118633,73
365	5027392,00	5118618,08
366	5027370,62	5118614,45
367	5027330,42	5118598,86
368	5027284,50	5118574,31
369	5027255,11	5118560,24
370	5027201,34	5118545,53
371	5027187,11	5118533,53
372	5027176,81	5118516,61
373	5027171,09	5118491,31
374	5027180,23	5118467,90
375	5027202,74	5118376,35

376	5027206,09	5118340,04
377	5027221,36	5118290,67
378	5027253,34	5118178,38
379	5027288,01	5118076,69
380	5027288,45	5117995,75
381	5027251,97	5117893,46
382	5027235,79	5117831,01
383	5027236,56	5117816,53
384	5027245,65	5117793,90
385	5027248,95	5117773,02
386	5027240,86	5117736,03
387	5027231,01	5117726,91
388	5027209,86	5117726,59
389	5027189,53	5117708,51
390	5027175,06	5117690,46
391	5027160,70	5117664,68
392	5027131,22	5117544,22
393	5027119,17	5117457,99
394	5027124,74	5117424,57
395	5027129,20	5117377,64
396	5027126,36	5117355,73
397	5027115,23	5117328,58
398	5027098,67	5117318,11
399	5027088,78	5117283,65
400	5027072,19	5117211,84
401	5027061,21	5117178,83
402	5026997,25	5117075,66
403	5026929,72	5116986,93
404	5027005,89	5116970,61
405	5027101,38	5116911,34
406	5027139,45	5116994,00
407	5027290,12	5116863,21
408	5027734,04	5116812,37
409	5027754,28	5116850,13
410	5027715,17	5116975,22
411	5027712,95	5116974,17
412	5027538,03	5117145,75
413	5027523,83	5117165,68
414	5027518,37	5117173,62
415	5027512,14	5117183,72
416	5027503,75	5117202,13
417	5027498,26	5117224,97

418	5027493,74	5117260,95
419	5027490,28	5117289,56
420	5027489,65	5117308,03
421	5027490,95	5117396,12
422	5027491,29	5117477,92
423	5027492,80	5117562,31
424	5027490,53	5117635,30
425	5027495,61	5117765,20
426	5027508,98	5118014,41
427	5027512,94	5118078,52
428	5027515,52	5118115,97
429	5027530,04	5118202,13
430	5027535,18	5118232,63
431	5027537,92	5118243,52
432	5027551,27	5118275,65
433	5027554,07	5118282,75
434	5027572,65	5118310,14
435	5027577,18	5118317,65
436	5027583,09	5118324,33
437	5027585,56	5118326,71
438	5027602,01	5118342,52
439	5027654,66	5118394,45
440	5027773,29	5118482,06
441	5027829,74	5118579,00
442	5027763,52	5118564,92
443	5027696,27	5118602,85
444	5027636,90	5118625,52
445	5027587,39	5118669,78
446	5028125,52	5121710,67
447	5028121,49	5121879,72
448	5028250,50	5122240,77
449	5027924,51	5122295,46
450	5027864,49	5122010,28
451	5027855,20	5122013,23
452	5027833,34	5122019,69
453	5027824,99	5121973,60
454	5027847,34	5121967,00
455	5027854,86	5121964,50
456	5027831,71	5121854,54
457	5027831,55	5121853,36
458	5027831,04	5121851,34

459	5027785,23	5121633,64
460	5027651,58	5121426,58
461	5027599,12	5121134,17
462	5027630,06	5121138,13
463	5027680,82	5121154,95
464	5027750,67	5121168,26
465	5027791,92	5121158,37
466	5027835,11	5121130,08
467	5027852,07	5121112,75
468	5027969,41	5121123,83
469	5028016,12	5121138,33
470	5028061,45	5121139,38
471	5028151,05	5121114,54
472	5028242,26	5121194,89
473	5028296,53	5121281,10
474	5028292,03	5121356,79
475	5028171,02	5121563,17
476	5029809,14	5124725,75
477	5029361,39	5125121,16
478	5029420,13	5124986,68
479	5029494,91	5124788,16
480	5029496,64	5124710,95
481	5029522,91	5124587,26
482	5029489,27	5124136,22
483	5029461,60	5124011,78
484	5031139,64	5124908,82
485	5031066,67	5124905,30
486	5030954,53	5124886,81
487	5030815,65	5124860,96
488	5030656,52	5124846,09
489	5030443,15	5124814,12
490	5030393,51	5124800,15
491	5030369,86	5124781,22
492	5030354,66	5124762,65
493	5030212,97	5124506,73
494	5030102,79	5124564,52
495	5030034,13	5124431,48
496	5029927,04	5124229,69
497	5029894,66	5124168,70
498	5029863,88	5124110,71

499	5029835,09	5124056,46
500	5029716,25	5123832,56
501	5029695,65	5123793,73
502	5029675,73	5123756,20
503	5029660,42	5123727,36
504	5029619,64	5123650,51
505	5029606,34	5123625,46
506	5029593,14	5123600,59
507	5029580,04	5123575,91
508	5029566,94	5123551,21
509	5029083,35	5123736,77
510	5029099,46	5123760,31
511	5029101,49	5123763,27
512	5029119,87	5123782,19
513	5029141,03	5123804,01
514	5029162,37	5123825,97
515	5029237,09	5123889,81
516	5029250,20	5123899,15
517	5029254,06	5123901,96
518	5029200,06	5123910,94
519	5028904,88	5123960,04
520	5028844,83	5123970,03
521	5028841,67	5123966,74
522	5028808,55	5123947,27
523	5028783,40	5123884,09
524	5028766,13	5123870,68
525	5028738,05	5123848,88
526	5028716,01	5123894,74
527	5028697,24	5123916,79
528	5028663,08	5123934,66
529	5028681,58	5123887,47
530	5028676,53	5123879,89
531	5028666,86	5123865,37
532	5028666,17	5123822,76
533	5028665,78	5123798,29
534	5028660,76	5123775,29
535	5028412,81	5123944,47
536	5028382,07	5123920,17
537	5028652,15	5123735,89
538	5028649,43	5123723,46
539	5028634,52	5123705,53
540	5028612,56	5123679,12

541	5028609,37	5123675,28
542	5028580,08	5123660,04
543	5028544,97	5123641,76
544	5028356,57	5123692,76
545	5028250,72	5123666,32
546	5028176,49	5123715,29
547	5028102,50	5123680,26
548	5028148,01	5123641,03
549	5028210,53	5123632,59
550	5028251,73	5123618,56
551	5028309,14	5123587,86
552	5028339,61	5123571,57
553	5028393,34	5123542,45
554	5028394,57	5123532,61
555	5028398,43	5123501,94
556	5028338,94	5123461,41
557	5028267,50	5123420,43
558	5028257,78	5123392,54
559	5028262,13	5123373,67
560	5028272,90	5123326,97
561	5028277,76	5123305,90
562	5028258,16	5123286,02
563	5028253,09	5123261,88
564	5028264,20	5123220,40
565	5028261,72	5123210,73
566	5028252,72	5123175,68
567	5028275,06	5123025,68
568	5028143,84	5123005,24
569	5028074,37	5123096,38
570	5028017,46	5123171,06
571	5027960,20	5123246,18
572	5027901,93	5123230,74
573	5027828,79	5123294,69
574	5027746,50	5123366,66
575	5027727,27	5123316,68
576	5027722,41	5123304,06
577	5027638,69	5123345,00
578	5027619,39	5123351,66
579	5027546,50	5123376,81
580	5027507,48	5123379,68
581	5027493,51	5123380,70
582	5027456,68	5123423,41

583	5027412,49	5123427,63
584	5027376,07	5123471,78
585	5027374,89	5123473,15
586	5027312,39	5123441,31
587	5026991,87	5122631,12
588	5026991,87	5122631,12
589	5027359,65	5122756,53
590	5027392,09	5122759,85
591	5027414,21	5122759,37
592	5027487,11	5122754,89
593	5027488,05	5122754,62
594	5027685,27	5122745,06
595	5028063,25	5122699,04
596	5028078,60	5122726,70
597	5028120,99	5122794,76
598	5028167,48	5122826,69
599	5028214,14	5122853,86
600	5028269,62	5122857,52
601	5028331,87	5122850,31
602	5028419,80	5122836,12
603	5028463,48	5122815,50
604	5028481,41	5122803,45
605	5028471,07	5122782,41
606	5028469,60	5122779,18
607	5028455,38	5122777,06
608	5028437,63	5122784,34
609	5028413,17	5122800,91
610	5028386,01	5122804,66
611	5028348,16	5122796,89
612	5028275,70	5122779,88
613	5028250,72	5122767,82
614	5028214,93	5122747,42
615	5028201,62	5122734,77
616	5028204,41	5122725,22
617	5028216,49	5122720,91
618	5028240,33	5122721,00
619	5028281,53	5122724,13
620	5028301,10	5122710,56
621	5028309,97	5122689,86
622	5028393,20	5122711,46
623	5028472,64	5122690,62
624	5028543,74	5122517,54

625	5028734,10	5122549,24
626	5028906,08	5122557,39
627	5029060,55	5122518,86
628	5029137,04	5122553,71
629	5029265,33	5122557,87
630	5029348,56	5122546,99
631	5029384,89	5122564,11
632	5029445,08	5122778,94
633	5029554,24	5123083,60
634	5029633,06	5123257,90
635	5029811,74	5123586,12
636	5030043,05	5123443,82
637	5030033,42	5123418,98
638	5029885,53	5123170,59
639	5029888,19	5123141,56
640	5029880,84	5123120,78
641	5029880,34	5123058,83
642	5029856,54	5123003,36
643	5029839,20	5122920,64
644	5029855,74	5122858,28
645	5029850,49	5122768,87
646	5029859,77	5122695,68
647	5029798,70	5122643,33
648	5029764,39	5122599,15
649	5029765,81	5122569,54
650	5029759,73	5122551,09
651	5029764,78	5122527,34
652	5029786,50	5122485,24
653	5029686,96	5122357,03
654	5029655,94	5122332,59
655	5029624,13	5122324,93
656	5029565,79	5122234,71
657	5029516,13	5122188,57
658	5029157,51	5122005,75
659	5028838,20	5121909,44
660	5028750,42	5121891,52
661	5028700,18	5121828,06
662	5028667,25	5121818,50
663	5028657,46	5121798,85
664	5028683,00	5121748,04
665	5028729,71	5121614,73
666	5028752,16	5121514,46

667	5028765,38	5121377,03
668	5028750,46	5121227,22
669	5028664,86	5120947,91
670	5028599,57	5120838,09
671	5028408,97	5120685,48
672	5028405,90	5120683,02
673	5028405,83	5120682,99
674	5028391,15	5120676,27
675	5028388,72	5120675,16
676	5028464,29	5120596,26
677	5028475,49	5120607,55
678	5028910,25	5121046,30
679	5030236,07	5122828,75
680	5030586,95	5122857,06
681	5030710,45	5122147,11
682	5030712,69	5122134,25
683	5030739,88	5122160,86
684	5030785,12	5122247,38
685	5030839,89	5122417,24
686	5030839,97	5122417,83
687	5030840,04	5122419,78
688	5030840,03	5122420,24
689	5030839,99	5122421,19
690	5030839,96	5122423,38
691	5030839,66	5122437,34
692	5030839,62	5122439,98
693	5030839,71	5122455,03
694	5030839,67	5122470,36
695	5030839,71	5122477,79
696	5030839,85	5122483,61
697	5030839,36	5122498,86
698	5030839,42	5122500,41
699	5030838,32	5122527,93
700	5030836,55	5122549,30
701	5030833,22	5122579,05
702	5030785,14	5122722,85
703	5030753,12	5122824,59
704	5030720,73	5122897,55
705	5030667,97	5122948,55
706	5030612,38	5123018,51
707	5030592,81	5123111,92
708	5030616,43	5123188,64

709	5030641,15	5123218,04
710	5030679,25	5123261,84
711	5030731,92	5123287,64
712	5030785,62	5123303,55
713	5030827,81	5123308,44
714	5030854,36	5123310,36
715	5030913,63	5123318,93
716	5030974,70	5123322,00
717	5031018,58	5123317,29
718	5031052,91	5123313,01
719	5031061,22	5123308,98
720	5031074,22	5123302,69
721	5031075,93	5123301,86
722	5031077,89	5123302,10
723	5031081,48	5123301,52
724	5031089,32	5123304,61
725	5031107,77	5123311,88
726	5031145,48	5123323,62
727	5031174,18	5123342,17
728	5031198,54	5123370,89
729	5031246,07	5123417,16
730	5031279,09	5123447,79
731	5031316,69	5123504,82
732	5031343,69	5123547,94
733	5031370,24	5123602,96
734	5031395,35	5123653,96
735	5031425,91	5123729,00
736	5031449,17	5123787,07
737	5031461,82	5123831,25
738	5031448,18	5123856,17
739	5031451,23	5123880,91
740	5031470,50	5123896,73
741	5031481,86	5123932,91
742	5031456,49	5123974,07
743	5031437,99	5124001,19
744	5031408,80	5124038,24
745	5031369,88	5124080,49
746	5031315,72	5124147,59
747	5031274,21	5124195,31
748	5031217,88	5124278,22
749	5031126,50	5124405,91
750	5031138,25	5124416,01

751	5031354,73	5124562,32
752	5031429,90	5124491,10
753	5031450,13	5124488,04
754	5031466,45	5124488,01
755	5031476,32	5124490,29
756	5031482,80	5124492,65
757	5031493,12	5124500,02
758	5031505,85	5124516,60
759	5031525,98	5124544,36
760	5031690,29	5124842,53
761	5031481,74	5124797,80
762	5031345,58	5124850,63
763	5031273,18	5124878,72
764	5031246,75	5124894,11
765	5031211,44	5124901,17
766	5029316,56	5122967,94
767	5029288,91	5122882,94
768	5029254,02	5122775,70
769	5029255,88	5122768,34
770	5029295,84	5122656,70
771	5029256,43	5122661,65
772	5029231,01	5122665,23
773	5029105,14	5122653,85
774	5029046,91	5122630,89
775	5029007,96	5122633,59
776	5028928,31	5122660,76
777	5028743,93	5122651,92
778	5028618,37	5122622,27
779	5028598,53	5122680,79
780	5028583,40	5122792,16
781	5028585,32	5122806,59
782	5028511,21	5123062,93
783	5028510,13	5123066,67
784	5028566,78	5123093,27
785	5028580,02	5123032,50
786	5028589,34	5123019,40
787	5028742,96	5122960,45
788	5028933,78	5122887,23
789	5028950,02	5122887,41
790	5028964,56	5122887,56
791	5029052,67	5122882,76

792	5029043,80	5122931,85
793	5029038,00	5122937,51
794	5029039,71	5122978,56
795	5029039,46	5123068,70
796	5028554,45	5123254,81
797	5028574,85	5123292,98
798	5029036,81	5123115,71
799	5029033,75	5123159,28
800	5028593,66	5123328,15
801	5028597,19	5123334,81
802	5028612,68	5123364,02
803	5028998,70	5123215,90
804	5029028,53	5123204,45
805	5029032,96	5123203,35
806	5029024,87	5123234,08
807	5029008,88	5123294,87
808	5028995,18	5123346,93
809	5028983,00	5123393,21
810	5028979,10	5123408,07
811	5028978,19	5123433,12
812	5028976,88	5123469,45
813	5028975,64	5123503,81
814	5028974,46	5123536,43
815	5028974,03	5123548,63
816	5028982,38	5123564,31
817	5028995,93	5123589,73
818	5029006,93	5123610,37
819	5029009,50	5123614,95
820	5029023,51	5123639,84
821	5029040,63	5123670,27
822	5029053,58	5123693,31
823	5029067,15	5123713,12
824	5029067,41	5123713,02
825	5029553,76	5123526,39
826	5029540,57	5123501,55
827	5029514,07	5123451,61
828	5029500,72	5123426,46
829	5029487,30	5123401,19
830	5029473,81	5123375,75
831	5029460,17	5123350,06
832	5029445,98	5123323,33
833	5029431,04	5123295,18

834	5029415,25	5123265,42
835	5029410,27	5123256,03
836	5029402,53	5123232,24
837	5029390,49	5123195,24
838	5029376,95	5123153,63
839	5029361,16	5123105,05
840	5029341,43	5123044,41
841	5032501,75	5120559,94
842	5032464,53	5120674,71
843	5032581,86	5120688,16
844	5032575,26	5120733,95
845	5032503,06	5120744,51
846	5032421,34	5121034,27
847	5032672,19	5121295,18
848	5032394,28	5121409,69
849	5032197,38	5121945,74
850	5032100,69	5123630,66
851	5032944,53	5123725,13
852	5033201,43	5123740,07
853	5033181,52	5124984,79
854	5032704,99	5124901,99
855	5032388,68	5125085,25
856	5032270,45	5125117,87
857	5032123,30	5125096,65
858	5032003,53	5125046,98
859	5031715,46	5124567,62
860	5031640,67	5124314,05
861	5031701,96	5124177,75
862	5032003,75	5124158,38
863	5032291,97	5124192,97
864	5032903,84	5124674,73
865	5033019,42	5124486,30
866	5033048,14	5124440,51
867	5033056,29	5124431,57
868	5033013,55	5124384,68
869	5032980,91	5124343,73
870	5032890,91	5124250,32
871	5032825,91	5124203,39
872	5032760,06	5124151,14
873	5032702,68	5124099,20
874	5032654,38	5124059,26

875	5032603,88	5124021,35
876	5032550,19	5123995,04
877	5032504,20	5123981,04
878	5032489,45	5123976,66
879	5032469,66	5123971,46
880	5032462,52	5123969,21
881	5032458,98	5123968,01
882	5032399,89	5123947,37
883	5032344,98	5123928,26
884	5032298,16	5123911,15
885	5032256,46	5123894,20
886	5032162,49	5123871,49
887	5032073,34	5123841,62
888	5032036,00	5123824,50
889	5031990,88	5123800,16
890	5031948,76	5123781,67
891	5031901,02	5123759,44
892	5031844,32	5123688,98
893	5031820,59	5123643,60
894	5031779,64	5123544,27
895	5031772,88	5123531,11
896	5031694,58	5123372,45
897	5031643,09	5123205,25
898	5031620,03	5123085,20
899	5031609,78	5122905,77
900	5031630,49	5122839,38
901	5031641,76	5122777,65
902	5031684,34	5122573,71
903	5031790,01	5122277,58
904	5031811,10	5122241,29
905	5031837,85	5122198,71
906	5031842,09	5122191,46
907	5031860,12	5122161,00
908	5031924,13	5122077,03
909	5031968,94	5122027,79
910	5031989,16	5122009,34
911	5032003,54	5121845,99
912	5032000,39	5121832,96
913	5031988,66	5121827,89
914	5031880,23	5121789,72
915	5031823,69	5121777,59
916	5031793,47	5121771,16

917	5031746,26	5121758,80
918	5031684,25	5121752,51
919	5031611,47	5121751,12
920	5031540,15	5121745,81
921	5031504,45	5121744,47
922	5031431,61	5121744,40
923	5031355,98	5121748,20
924	5031265,27	5121766,00
925	5031161,85	5121785,31
926	5031108,06	5121799,99
927	5031021,91	5121830,14
928	5030768,63	5121889,02
929	5030754,68	5121892,90
930	5030812,89	5121558,27
931	5031368,01	5121478,56
932	5031398,19	5121104,01
933	5030928,00	5120956,70
934	5030873,92	5120523,78
935	5030423,12	5120274,96
936	5030373,49	5119828,58
937	5030532,43	5119781,35
938	5031190,64	5119900,63
939	5031230,87	5120175,92
940	5031527,17	5120275,42
941	5031675,22	5120288,26
942	5031841,85	5120237,35
943	5031993,32	5120223,95
944	5031896,46	5120264,19
945	5031746,94	5120315,26
946	5031451,15	5120328,59
947	5031558,93	5120606,42
948	5032076,76	5120866,79
949	5032199,05	5120847,99
950	5032467,43	5120166,54
951	5032599,81	5120031,12
952	5032681,78	5119888,60
953	5032905,91	5119680,34
954	5032994,00	5119535,26
955	5033246,93	5119414,64
956	5033361,86	5119593,42
957	5032992,96	5119956,10
958	5032903,29	5120050,01

959	5032764,67	5120140,85
960	5032721,38	5120243,38
961	5032674,89	5120365,86
962	5032672,78	5120502,49
963	5032553,79	5120463,26
964	5032521,73	5120569,88

Стационарной рекреации

Номер точки	Координат а X	Координат а Y
1	5028464,29	5120596,26
2	5028388,72	5120675,16
3	5028268,13	5120620,03
4	5028242,22	5120608,18
5	5028198,51	5120588,20
6	5028261,22	5120507,13
7	5028272,71	5120497,17
8	5028312,29	5120462,89
9	5028322,97	5120453,64
10	5028332,90	5120463,66
11	5028430,82	5120562,47

Хозяйственная зона

Номер точки	Координат а X	Координат а Y
1	5024750,20	5117579,43
2	5024741,89	5117575,88
3	5024742,04	5117570,36
4	5024769,22	5117059,34
5	5024795,43	5117079,65
6	5024830,15	5117105,76
7	5024879,16	5117121,59
8	5024908,34	5117136,11
9	5024938,24	5117150,98
10	5024914,74	5117592,29
11	5024914,60	5117601,32
12	5024854,13	5117593,27
13	5024834,04	5117590,60
14	5024754,51	5117580,00

15	5025049,78	5117311,50
16	5025033,15	5117326,27
17	5025051,91	5117335,87
18	5025058,60	5117334,42
19	5025044,00	5117608,69
20	5025043,47	5117618,49
21	5025035,40	5117617,41
22	5025032,32	5117617,00
23	5025031,00	5117616,83
24	5025027,50	5117616,36
25	5025012,54	5117614,37
26	5025010,52	5117614,10
27	5025011,28	5117604,54
28	5025032,76	5117201,01
29	5025053,17	5117212,56
30	5025070,06	5117235,51
31	5025083,67	5117286,32
32	5025077,81	5117302,78
33	5025133,45	5117630,47
34	5025115,40	5117628,07
35	5025091,45	5117624,88
36	5025092,14	5117614,81
37	5025107,76	5117321,55
38	5025127,17	5117312,32
39	5025126,69	5117309,16
40	5025153,29	5117312,54
41	5025136,91	5117620,49
42	5025136,06	5117630,82
43	5025192,08	5117638,28
44	5025180,95	5117636,80
45	5025181,12	5117626,11
46	5025197,52	5117318,16
47	5025241,74	5117323,76
48	5025225,34	5117631,72
49	5025223,90	5117642,52
50	5025208,70	5117640,49
51	5025129,43	5119552,36
52	5025125,96	5119553,76

53	5025154,66	5119482,76
54	5025587,51	5119498,91
55	5025579,54	5119504,33
56	5025535,90	5119515,99
57	5025460,10	5119518,53
58	5025377,82	5119522,87
59	5025327,47	5119532,06
60	5025246,20	5119522,11
61	5025179,75	5119526,55
62	5025161,27	5119536,48
63	5025138,50	5119548,70
64	5025835,99	5118454,31
65	5025830,06	5118477,33
66	5025821,68	5118500,45
67	5025780,21	5118523,36
68	5025760,79	5118534,09
69	5025744,22	5118548,32
70	5025709,95	5118604,02
71	5025714,98	5118632,89
72	5025718,40	5118645,99
73	5025732,38	5118699,59
74	5025736,91	5118716,95
75	5025744,03	5118744,00
76	5025749,61	5118765,24
77	5025746,41	5118770,47
78	5025720,43	5118823,60
79	5025714,75	5118837,69
80	5025731,67	5118851,59
81	5025764,67	5118878,69
82	5025765,70	5118879,54
83	5025763,50	5118887,55
84	5025759,01	5118903,93
85	5025756,65	5118912,55
86	5025743,40	5118929,04
87	5025722,65	5118954,85
88	5025702,12	5118980,40
89	5025701,85	5118981,73
90	5025696,07	5119009,82
91	5025691,92	5119029,92
92	5025673,50	5119037,70
93	5025647,48	5119048,69

94	5025683,76	5119068,52
95	5025690,59	5119072,25
96	5025697,93	5119097,62
97	5025706,14	5119126,02
98	5025712,00	5119146,29
99	5025713,38	5119153,93
100	5025718,33	5119181,46
101	5025723,23	5119208,73
102	5025728,08	5119235,77
103	5025732,90	5119262,56
104	5025733,40	5119265,33
105	5025723,91	5119288,92
106	5025215,78	5119269,96
107	5025216,07	5119297,23
108	5025715,10	5119315,85
109	5025708,61	5119343,21
110	5025706,72	5119351,20
111	5025692,53	5119370,04
112	5025673,87	5119394,82
113	5025665,60	5119414,99
114	5025641,51	5119445,24
115	5025306,92	5119432,75
116	5025176,83	5119427,89
117	5025179,76	5119420,65
118	5025232,69	5118432,13
119	5025233,54	5118416,29
120	5025235,50	5118379,57
121	5025584,41	5118388,69
122	5025649,26	5118382,63
123	5025663,53	5118369,39
124	5025668,90	5118338,87
125	5025660,97	5118291,87
126	5025700,73	5118287,98
127	5025714,19	5118299,74
128	5025744,98	5118308,83
129	5025770,57	5118297,73
130	5025790,95	5118301,28
131	5025818,79	5118300,33
132	5025835,75	5118360,56
133	5025831,94	5118409,42
134	5025253,85	5118240,30

135	5025250,95	5118240,18
136	5025253,91	5118216,87
137	5025255,10	5118216,94
138	5025846,33	5118239,01
139	5025834,03	5118261,96
140	5025961,90	5117547,27
141	5025292,08	5117522,27
142	5025293,20	5117501,35
143	5025931,39	5117525,17
144	5025261,69	5117928,39
145	5025260,02	5117876,67
146	5025271,71	5117694,25
147	5025282,90	5117694,77
148	5026308,72	5117733,06
149	5026303,13	5117746,26
150	5026297,52	5117759,50
151	5026293,32	5117769,43
152	5026285,29	5117772,59
153	5026253,13	5117785,25
154	5026219,88	5117798,34
155	5026185,45	5117811,89
156	5026175,39	5117815,86
157	5026161,71	5117826,35
158	5026142,20	5117841,29
159	5026122,27	5117856,57
160	5026101,87	5117872,20
161	5026080,94	5117888,23
162	5026065,45	5117904,91
163	5026051,84	5117921,85
164	5026038,52	5117939,09
165	5026023,92	5117956,58
166	5025270,46	5117928,46
167	5026336,28	5117668,04
168	5025286,41	5117628,85
169	5025287,10	5117615,84
170	5026335,42	5117654,97
171	5026340,44	5117658,23
172	5026234,79	5120791,69

173	5026230,65	5120752,09
174	5026424,50	5120712,87
175	5026429,28	5120756,55
176	5026762,41	5120521,13
177	5026643,92	5120523,53
178	5026565,92	5120512,36
179	5026443,10	5120494,78
180	5026354,43	5120519,11
181	5026351,77	5120519,55
182	5026345,86	5120521,16
183	5026325,02	5120526,81
184	5026265,16	5120544,31
185	5026215,80	5120565,23
186	5026207,45	5120571,06
187	5026168,27	5120598,38
188	5026130,10	5120613,21
189	5026145,89	5120496,34
190	5026223,66	5120423,06
191	5026382,84	5120307,40
192	5026416,67	5120257,62
193	5026441,10	5120190,93
194	5026455,84	5120111,06
195	5026561,64	5119745,59
196	5026630,08	5119620,08
197	5026229,25	5119625,57
198	5026146,49	5119643,83
199	5026027,76	5119655,36
200	5025937,83	5119619,68
201	5025892,14	5119633,75
202	5025858,20	5119648,09
203	5025813,33	5119699,14
204	5025610,57	5119746,56
205	5025354,74	5119746,62
206	5025262,96	5119694,26
207	5025269,63	5119690,10
208	5025347,38	5119634,20
209	5025407,97	5119597,76
210	5025446,93	5119575,90
211	5025540,58	5119564,57
212	5025655,63	5119547,67
213	5025764,53	5119411,89

214	5025801,07	5119341,21
215	5025813,64	5119231,49
216	5025799,02	5119112,29
217	5025820,84	5118981,73
218	5025873,54	5118875,63
219	5025913,98	5118870,78
220	5025920,15	5118932,46
221	5025920,78	5119059,31
222	5025926,68	5119077,53
223	5025938,33	5119103,71
224	5026003,38	5119181,22
225	5026077,60	5119235,20
226	5026187,14	5119309,58
227	5026272,08	5119362,22
228	5026345,57	5119387,62
229	5026594,83	5119437,30
230	5026632,87	5119436,61
231	5026652,40	5119433,69
232	5026853,22	5119523,37
233	5026847,34	5119528,12
234	5026814,22	5119599,37
235	5026869,62	5119617,70
236	5027054,46	5119658,17
237	5027045,59	5119677,52
238	5027040,45	5119688,74
239	5026989,82	5119743,38
240	5026935,71	5119807,27
241	5026723,27	5119788,94
242	5026720,34	5119796,81
243	5026724,09	5119847,11
244	5026732,08	5119971,30
245	5026736,13	5120034,05
246	5026766,74	5120108,02
247	5026835,22	5120138,30
248	5026960,54	5120193,69
249	5026986,24	5120185,29
250	5027001,80	5120210,43
251	5027033,89	5120262,26
252	5027064,25	5120311,30
253	5027067,33	5120316,27
254	5027060,26	5120358,10
255	5027058,27	5120369,87

256	5027034,30	5120405,75
257	5027031,65	5120409,71
258	5026991,52	5120454,41
259	5026986,42	5120457,48
260	5026901,01	5120508,84
261	5027198,90	5120417,06
262	5027192,06	5120592,02
263	5027193,51	5120618,48
264	5026847,14	5120681,06
265	5026813,24	5120622,74
266	5026933,02	5120603,90
267	5026942,12	5120611,21
268	5026943,63	5120602,23
269	5027075,05	5120581,56
270	5027081,91	5120435,45
271	5027084,41	5120371,64
272	5027095,83	5120338,08
273	5027096,43	5120292,38
274	5027075,07	5120249,34
275	5027074,68	5120188,16
276	5027065,98	5120165,59
277	5027058,26	5120139,17
278	5027073,94	5120093,60
279	5027103,57	5120080,14
280	5027139,58	5120073,54
281	5027164,67	5120086,06
282	5027192,00	5120167,11
283	5027206,26	5120228,71
284	5027825,06	5122413,60
285	5027754,20	5122391,11
286	5027703,86	5122373,14
287	5027658,89	5122350,87
288	5027542,78	5122255,37
289	5027522,82	5122263,56
290	5027565,11	5122470,71
291	5027565,71	5122478,83
292	5027561,81	5122481,23
293	5027557,70	5122483,41
294	5027547,47	5122481,60
295	5027476,41	5122413,18

296	5027305,31	5122336,36
297	5027183,30	5122343,59
298	5027167,58	5122334,17
299	5027166,50	5122334,28
300	5027163,33	5122331,63
301	5027111,31	5122300,48
302	5027243,31	5121935,05
303	5027552,27	5121183,17
304	5027593,56	5121133,46
305	5027599,12	5121134,17
306	5027651,58	5121426,58
307	5027785,23	5121633,64
308	5027831,04	5121851,34
309	5027831,55	5121853,36
310	5027831,71	5121854,54
311	5027854,86	5121964,50
312	5027847,34	5121967,00
313	5027824,99	5121973,60
314	5027833,34	5122019,69
315	5027855,20	5122013,23
316	5027864,49	5122010,28
317	5027924,51	5122295,46
318	5027891,44	5122354,04
319	5027880,19	5122373,98
320	5027868,03	5122395,52
321	5027861,15	5122407,70
322	5027856,37	5122410,21
323	5027851,76	5122412,95
324	5027841,96	5122413,12
325	5028210,47	5118871,94
326	5028190,94	5118782,45
327	5028252,70	5118733,70
328	5028254,59	5118740,82
329	5028414,48	5118710,96
330	5028460,43	5118872,17
331	5028370,87	5118893,30
332	5028498,74	5118792,38
333	5028530,53	5118855,56
334	5028564,56	5118923,16
335	5028600,64	5118994,87

336	5028612,75	5119018,94
337	5028551,92	5119102,05
338	5028844,83	5123970,03
339	5028554,04	5124018,40
340	5027708,89	5124115,43
341	5027667,77	5123466,28
342	5027377,40	5123474,43
343	5027374,89	5123473,15
344	5027376,07	5123471,78
345	5027412,49	5123427,63
346	5027456,68	5123423,41
347	5027493,51	5123380,70
348	5027507,48	5123379,68
349	5027546,50	5123376,81
350	5027619,39	5123351,66
351	5027638,69	5123345,00
352	5027722,41	5123304,06
353	5027727,27	5123316,68
354	5027746,50	5123366,66
355	5027828,79	5123294,69
356	5027901,93	5123230,74
357	5027960,20	5123246,18
358	5028017,46	5123171,06
359	5028074,37	5123096,38
360	5028143,84	5123005,24
361	5028275,06	5123025,68
362	5028252,72	5123175,68
363	5028261,72	5123210,73
364	5028264,20	5123220,40
365	5028253,09	5123261,88
366	5028258,16	5123286,02
367	5028277,76	5123305,90
368	5028272,90	5123326,97
369	5028262,13	5123373,67
370	5028257,78	5123392,54
371	5028267,50	5123420,43
372	5028338,94	5123461,41
373	5028398,43	5123501,94
374	5028394,57	5123532,61
375	5028393,34	5123542,45
376	5028339,61	5123571,57

377	5028309,14	5123587,86
378	5028251,73	5123618,56
379	5028210,53	5123632,59
380	5028148,01	5123641,03
381	5028102,50	5123680,26
382	5028176,49	5123715,29
383	5028250,72	5123666,32
384	5028356,57	5123692,76
385	5028544,97	5123641,76
386	5028580,08	5123660,04
387	5028609,37	5123675,28
388	5028612,56	5123679,12
389	5028634,52	5123705,53
390	5028649,43	5123723,46
391	5028652,15	5123735,89
392	5028382,07	5123920,17
393	5028412,81	5123944,47
394	5028660,76	5123775,29
395	5028665,78	5123798,29
396	5028666,17	5123822,76
397	5028666,86	5123865,37
398	5028676,53	5123879,89
399	5028681,58	5123887,47
400	5028663,08	5123934,66
401	5028697,24	5123916,79
402	5028716,01	5123894,74
403	5028738,05	5123848,88
404	5028766,13	5123870,68
405	5028783,40	5123884,09
406	5028808,55	5123947,27
407	5028841,67	5123966,74
408	5029553,76	5123526,39
409	5029067,41	5123713,02
410	5029067,15	5123713,12
411	5029053,58	5123693,31
412	5029040,63	5123670,27
413	5029023,51	5123639,84
414	5029009,50	5123614,95
415	5029006,93	5123610,37
416	5028995,93	5123589,73
417	5028982,38	5123564,31

418	5028974,03	5123548,63
419	5028974,46	5123536,43
420	5028975,64	5123503,81
421	5028976,88	5123469,45
422	5028978,19	5123433,12
423	5028979,10	5123408,07
424	5028983,00	5123393,21
425	5028995,18	5123346,93
426	5029008,88	5123294,87
427	5029024,87	5123234,08
428	5029032,96	5123203,35
429	5029028,53	5123204,45
430	5028998,70	5123215,90
431	5028612,68	5123364,02
432	5028597,19	5123334,81
433	5028593,66	5123328,15
434	5029033,75	5123159,28
435	5029036,81	5123115,71
436	5028574,85	5123292,98
437	5028554,45	5123254,81
438	5029039,46	5123068,70
439	5029039,71	5122978,56
440	5029038,00	5122937,51
441	5029043,80	5122931,85
442	5029052,67	5122882,76
443	5028964,56	5122887,56
444	5028950,02	5122887,41
445	5028933,78	5122887,23
446	5028742,96	5122960,45
447	5028589,34	5123019,40
448	5028580,02	5123032,50
449	5028566,78	5123093,27
450	5028510,22	5123066,71
451	5028510,13	5123066,67
452	5028511,21	5123062,93
453	5028585,32	5122806,59
454	5028583,40	5122792,16
455	5028598,53	5122680,79
456	5028618,37	5122622,27
457	5028743,93	5122651,92
458	5028928,31	5122660,76
459	5029007,96	5122633,59

460	5029046,91	5122630,89
461	5029105,14	5122653,85
462	5029231,01	5122665,23
463	5029256,43	5122661,65
464	5029295,84	5122656,70
465	5029255,88	5122768,34
466	5029254,02	5122775,70
467	5029288,91	5122882,94
468	5029316,56	5122967,94
469	5029341,43	5123044,41
470	5029361,16	5123105,05
471	5029376,95	5123153,63
472	5029390,49	5123195,24
473	5029402,53	5123232,24
474	5029410,27	5123256,03
475	5029415,25	5123265,42
476	5029431,04	5123295,18
477	5029445,98	5123323,33
478	5029460,17	5123350,06
479	5029473,81	5123375,75
480	5029487,30	5123401,19
481	5029500,72	5123426,46
482	5029514,07	5123451,61
483	5029540,57	5123501,55
484	5029957,85	5125706,38
485	5029952,34	5125493,90
486	5030011,43	5125469,56
487	5030022,29	5125465,11
488	5030064,52	5125436,68
489	5030071,32	5125699,35
490	5030050,59	5125700,63
491	5030025,31	5125702,19
492	5030017,48	5125702,68
493	5029999,79	5125703,78
494	5029974,04	5125705,37
495	5030150,48	5125735,96
496	5030149,40	5125694,51
497	5030159,02	5125693,91
498	5030173,49	5125693,02
499	5030173,97	5125711,31

500	5030340,46	5125533,77
501	5029809,14	5124725,75
502	5029461,60	5124011,78
503	5029457,14	5123991,72
504	5029360,70	5123884,22
505	5029254,06	5123901,96
506	5029250,20	5123899,15
507	5029237,09	5123889,81
508	5029162,37	5123825,97
509	5029141,03	5123804,01
510	5029119,87	5123782,19
511	5029101,49	5123763,27
512	5029099,46	5123760,31
513	5029083,35	5123736,77
514	5029566,94	5123551,21
515	5029580,04	5123575,91
516	5029593,14	5123600,59
517	5029606,34	5123625,46
518	5029619,64	5123650,51
519	5029660,42	5123727,36
520	5029675,73	5123756,20
521	5029695,65	5123793,73
522	5029716,25	5123832,56
523	5029835,09	5124056,46
524	5029863,88	5124110,71
525	5029894,66	5124168,70
526	5029927,04	5124229,69
527	5030034,13	5124431,48
528	5030098,91	5124556,99
529	5030099,62	5124558,37
530	5030100,18	5124559,45
531	5030100,58	5124560,23
532	5030061,23	5124581,65
533	5030040,28	5124593,11
534	5030037,25	5124594,76
535	5030030,62	5124598,39
536	5030025,35	5124601,27
537	5030022,34	5124602,92
538	5030022,15	5124603,00
539	5030020,48	5124603,70
540	5030020,09	5124602,91

541	5029902,08	5124668,99
542	5029902,43	5124669,61
543	5030402,32	5125484,11
544	5030363,29	5125512,60
545	5030341,54	5125535,43
546	5030839,64	5125164,92
547	5030833,95	5124945,15
548	5030858,87	5124948,62
549	5030864,02	5125147,13

Приложение
к приказу
Министерства экологии
и природных ресурсов
Республики Крым
от 15.04.2016 № 652
(в редакции приказа
Министерства экологии
и природных ресурсов
Республики Крым
от №)

**ПОЛОЖЕНИЕ
О ЛАНДШАФТНО-РЕКРЕАЦИОННОМ ПАРКЕ
РЕГИОНАЛЬНОГО ЗНАЧЕНИЯ
РЕСПУБЛИКИ КРЫМ «БАКАЛЬСКАЯ КОСА»**

1. Общие положения

1.1. Ландшафтно-рекреационный парк регионального значения Республики Крым «Бакальская коса» (далее - Парк) в соответствии с распоряжением Совета министров Республики Крым от 05.02.2015 № 69-р «Об утверждении Перечня особо охраняемых природных территорий регионального значения Республики Крым» является особо охраняемой природной территорией.

1.2. Парк создан без ограничения срока действия.

1.3. Парк находится в ведении Министерства экологии и природных ресурсов Республики Крым (далее – Минприроды Крыма).

Управление Парком, оказание рекреационных услуг и услуг по обеспечению функционирования Парка, а также выполнение мероприятий по сохранению биологического разнообразия и поддержанию в естественном состоянии природных комплексов и объектов на территории Парка осуществляется Государственным автономным учреждением Республики Крым «Раздольненское лесохозяйственное хозяйство» (далее - Учреждение).

Осуществление деятельности на территории Парка, не противоречащей режиму особой охраны территории Парка, установленному настоящим Положением, предварительно согласовывается с Учреждением. В случае несоответствия заявленной деятельности режиму особой охраны территории Парка, установленному настоящим Положением, Учреждение отказывает в согласовании.

1.4. Парк образован без изъятия земельных участков у их

правообладателей.

Ограничение прав правообладателей земельных участков в целях соблюдения режима Парка устанавливается в соответствии с федеральным законодательством.

1.5. Общая площадь Парка составляет 1520 га.

1.6. Оказание Учреждением платных услуг осуществляется в соответствии с действующим законодательством.

2. Границы Парка

2.1. Парк находится в северо-западной степной зоне Крымского полуострова в границах Славновского сельского поселения Раздольненского муниципального района Республики Крым. Ближайшие населенные пункты - с. Славное и с. Steregущее.

2.2. Границы и особенности режима особой охраны Парка учитываются при подготовке документов территориального планирования.

2.3. Границы Парка представлены в приложении 1 к настоящему Положению.

2.4. Сведения о характерных точках границ Парка представлены в приложении 2 к настоящему Положению.

2.5. Границы функциональных зон Парка и сведения о характерных точках функциональных зон представлены в приложениях 3, 4 к настоящему Положению.

2.6. Границы Парка обозначаются на местности специальными информационными знаками, устанавливаемыми по периметру границ его территории.

2.7. Сведения о границах Парка внесены в Единый государственный реестр недвижимости (учетный номер 90.00.2.96).

3. Цель создания и задачи Парка

3.1. Парк является природоохранным рекреационным объектом регионального значения, который создан в целях сохранения в природном состоянии уникальных природных комплексов и объектов, а также обеспечения условий для организованного отдыха населения.

3.2. Основными задачами Парка являются:

сохранение ценных природных комплексов и объектов;

создание условий для эффективного развития туризма, отдыха и рекреационной инфраструктуры в природных условиях с соблюдением режима охраны заповедных природных комплексов и объектов;

содействие экологическому просвещению населения;

осуществление разрешенной рекреационной деятельности при

соблюдении установленного режима особой охраны;
осуществление экологического мониторинга;
организация и проведение научных исследований.

4. Режим особой охраны Парка

4.1. На территории Парка запрещается любая деятельность, которая может нанести ущерб природным комплексам и объектам растительного и животного мира, и которая противоречит его целям и задачам, в том числе:

1) строительство объектов капитального строительства;
2) проведение мелиоративных и любых других работ, которые могут привести к изменению гидрологического и гидрохимического режимов;
3) засорение и загрязнение территории и акватории Парка, нарушение их гидрохимического режима;

4) пускание палов, выжигание растительности;

5) пользование недрами, в том числе добыча рапы, за исключением использования подземных вод и родникового стока на территории Парка, при отсутствии негативного влияния на природные комплексы и объекты Парка и наличии разрешительных документов в соответствии с законодательством Российской Федерации, за исключением случаев, предусмотренных действующим законодательством;

6) уничтожение и повреждение форм рельефа и геологических отслоений, сбор образцов горных пород и минералов, остатков ископаемой флоры и фауны (кроме сбора для научных целей в установленном законодательством порядке);

7) размещение скотомогильников, создание объектов размещения отходов производства и потребления, радиоактивных, химических, взрывчатых, токсичных, отравляющих и ядовитых веществ;

8) хранение и применение ядохимикатов, минеральных удобрений, химических средств защиты растений и стимуляторов роста без согласования в установленном законодательством порядке;

9) движение и стоянка по территории Парка всех видов транспортных средств (кроме транспорта Учреждения, экстренных, аварийных и надзорных служб, транспорта для проведения хозяйственных мероприятий, связанных с обеспечением функционирования Парка), за исключением их движения по дорогам общего пользования и стоянки автотранспорта в специально предусмотренных и оборудованных для этих целей местах;

10) передвижение на всех видах моторных плавательных средств (за исключением транспорта экстренных, аварийных и надзорных служб, транспорта для проведения хозяйственных мероприятий, связанных с обеспечением функционирования Парка);

11) организация лагерей, мест отдыха, разведение костров, пользование открытыми источниками огня, установка палаток за пределами специально предусмотренных для этих целей мест;

12) уничтожение или повреждение деревьев, кустарников, травянистой растительности;

13) распашка и сенокошение, за исключением мероприятий по предупреждению и ограничению распространения пожаров и других стихийных бедствий;

14) заготовка и сбора недревесных лесных ресурсов, дикорастущих плодов, ягод, орехов, грибов, других пригодных для употребления в пищу лесных ресурсов, лекарственных растений, за исключением заготовки и сбора гражданами таких ресурсов для собственных нужд;

15) добыча фитобентоса и фитопланктона;

16) промышленная добыча всех водных биологических ресурсов;

17) уничтожение, добыча и отлов объектов животного мира, в том числе раков, креветок, устриц, мидий и других беспозвоночных животных кроме случаев, предусмотренных настоящим Положением;

18) разорение гнезд, нор, сбор яиц и пуха, кроме сбора в научных целях, который проводится в соответствии с требованиями действующего законодательства;

19) обустройство загонов и птичников, прогон (проход) и выпас сельскохозяйственных животных;

20) проведение промысловой, любительской и спортивной охоты;

21) нахождение с огнестрельным, пневматическим и охотничьим оружием (за исключением лиц, осуществляющих государственный контроль и надзор, а также лиц, проводящих оперативно-розыскные мероприятия);

22) нахождение с метательным оружием, капканами и другими орудиями охоты, а также с продукцией добывания объектов животного мира;

23) нахождение с собаками охотничьих пород (за исключением используемых при организации мероприятий по охране природных комплексов и объектов, а также при проведении оперативно-розыскных и аварийно-спасательных мероприятий);

24) нагонка и натаска собак

25) нанесение самовольных надписей и знаков;

26) проведение в пределах Парка археологических исследований, сбор и вывоз предметов, имеющих историко-культурную ценность без согласования в установленном законодательством порядке;

27) уничтожение или повреждение информационных и охранных знаков, элементов благоустройства;

28) хранение горюче-смазочных материалов;

29) несанкционированный водозабор и сброс неочищенных сточных вод;

30) осуществление всех видов рыболовства, за исключением случаев, предусмотренных настоящим Положением;

31) сбор зоологических, ботанических, минералогических коллекций и палеонтологических объектов;

32) проведение массовых спортивных, зрелищных и иных мероприятий вне специально выделенных для этих целей мест;

33) размещение рекламных и информационных щитов, не связанных с функционированием Парка;

34) хозяйственная и иная деятельность, которая может оказать негативное воздействие на природные объекты и комплексы Парка.

4.2. На территории Парка с учетом функционального зонирования разрешается:

1) создание условий для эффективного развития туризма, отдыха и рекреационной инфраструктуры;

2) осуществление Учреждением рекреационной и эколого-просветительской деятельности при соблюдении режима особой охраны Парка;

3) выполнение восстановительных работ на землях с антропогенно нарушенными природными комплексами, а также осуществление мероприятий по предотвращению изменений природных комплексов в результате антропогенного воздействия, восстановление гидрологического режима, сохранение и восстановление растительных сообществ, исторически сложившихся видов растений и животных;

4) проведение научных исследований и производственных практик, использование природных ресурсов в научно-исследовательских целях, не разрушающих окружающую среду и не истощающих биологические ресурсы;

5) размещение объектов некапитального строительства, проведение капитального ремонта и реконструкции существующих линейных объектов, а также строительство новых линейных объектов, связанных с выполнением задач, возложенных на Парк, в соответствии с действующим законодательством, а также реализацией государственных программ, утвержденных в установленном порядке, не влекущих за собой снижение экологической ценности данной территории;

6) ликвидация последствий и предупреждение возникновения чрезвычайных ситуаций техногенного (антропогенного) и природного характера;

7) осуществление противопожарных мероприятий;

8) осуществление любительского лова мотыля в установленном законодательством порядке;

9) проведение охоты в целях регулирования численности охотничьих ресурсов, осуществления научно-исследовательской деятельности, а также в случае угрозы распространения инфекционных заболеваний;

4.3. Проектная документация объектов, строительство, реконструкция которых допускаются настоящим Положением на территории Парка, подлежит государственной экологической экспертизе в соответствии с Федеральным законом от 23 ноября 1995 № 174-ФЗ «Об экологической экспертизе».

5. Зонирование территории Парка

5.1. На территории Парка выделяются следующие функциональные зоны: заповедная зона, зона регулируемой рекреации, зона стационарной рекреации.

5.1.1. Заповедная зона (1000 га) - предназначена для охраны и восстановления наиболее ценных природных комплексов, режим которой определяется как абсолютно заповедный.

В пределах зоны устанавливается заповедный режим, который предусматривает запрещение любой хозяйственной и другой деятельности, которая нарушает естественное развитие процессов и явлений или создает угрозу вредного влияния на природные комплексы и объекты.

В дополнение к указанной в п. 4.1 деятельности в заповедной зоне Парка и на прилегающем к ней участке акватории запрещается:

- 1) проход;
- 2) проведение спортивных и культурных мероприятий и организация мест отдыха населения;
- 3) строительство дорог, трубопроводов, линий электропередачи и других коммуникаций;
- 4) сбор морской травы (видов рода *Zostera* L.) и другой морской растительности в литоральной полосе;
- 5) разрушение отложений водной растительности, образующихся после морских штормов, по прибрежному валу;
- 6) иные виды деятельности, нарушающие естественное развитие процессов и явлений и создающие угрозу вредного влияния на ее природные комплексы и объекты.

5.1.2. Зона регулируемой рекреации (100 га) - предназначена для проведения кратковременной рекреации и оздоровления населения, осмотра наиболее живописных и памятных мест.

В зоне регулируемой рекреации в дополнение к указанной в п. 4.1 деятельности запрещается:

- 1) организация мест отдыха, разведение костров, установка палаток вне специально предусмотренных для этих целей мест.

В зоне регулируемой рекреации в дополнение к указанной в п. 4.2 деятельности разрешается:

- 1) развитие различных видов туризма, экскурсионной деятельности, образовательно-воспитательной работы;
- 2) организация пешеходных, велосипедных прогулок, познавательных, туристических и экологических экскурсий;
- 3) занятие водными видами спорта, не противоречащими установленному режиму особой охраны Парка;
- 4) организация любительского рыболовства в установленном законодательством порядке;
- 5) проведение спортивных соревнований и мероприятий;

6) создание условий для безопасного пребывания людей, в том числе размещение наблюдательных вышек для спасателей.

5.1.3. Зона стационарной рекреации (10 га) - предназначена для размещения рекреационных объектов для обслуживания посетителей Парка в соответствии с действующим законодательством.

В зоне стационарной рекреации в дополнение к указанной в п. 4.2 деятельности разрешается размещение объектов рекреационной инфраструктуры, а также объектов, необходимых для обеспечения охраны, содержания и использования территории Парка, без вреда охраняемым объектам Парка в соответствии с действующим законодательством.

5.2. На территории Парка допускаются следующие виды разрешенного использования земельных участков:

5.2.1. В заповедной зоне:

основной вид разрешенного использования земельных участков:

деятельность по особой охране и изучению природы (9.0).

Вспомогательные виды разрешенного использования земельных участков:

обеспечение научной деятельности (3.9), кроме размещения объектов капитального строительства;

историко-культурная деятельность (9.3).

5.2.2. В зоне регулируемой рекреации:

основной вид разрешенного использования земельных участков:

охрана природных территорий (9.1).

Вспомогательные виды разрешенного использования земельных участков:

природно-познавательный туризм (5.2), кроме размещения объектов капитального строительства;

обеспечение научной деятельности (3.9), кроме размещения объектов капитального строительства;

историко-культурная деятельность (9.3);

водный спорт (5.1.5), кроме размещения объектов капитального строительства;

причалы для маломерных судов (5.4) кроме размещения объектов капитального строительства.

5.2.3. В зоне стационарной рекреации:

основной вид разрешенного использования:

охрана природных территорий (9.1).

Вспомогательные виды разрешенного использования:

природно-познавательный туризм (5.2), кроме размещения объектов капитального строительства;

проведение научных исследований (3.9.2), кроме размещения объектов капитального строительства;

историко-культурная деятельность (9.3).

6. Организация охраны территории Парка

6.1. Государственный надзор в области охраны и использования особо охраняемых природных территорий осуществляется Минприроды Крыма при осуществлении регионального государственного экологического надзора в соответствии с законодательством Российской Федерации, Республики Крым.

6.2. Охрана территории Парка, его природных комплексов и объектов обеспечивается Учреждением.


6.3. Ответственность за нарушение режима особой охраны Парка устанавливается в соответствии с законодательством Российской Федерации и Республики Крым.

6.4. Посетители Парка, а также правообладатели земельных участков, которые расположены в границах Парка, обязаны соблюдать установленный режим особой охраны Парка и несут за его нарушения административную, уголовную и иную установленную законом ответственность.

6.5. Вред, причиненный природным объектам и комплексам в границах Парка, подлежит возмещению в соответствии с утвержденными в установленном порядке таксами и методиками исчисления размера ущерба, а при их отсутствии - по фактическим затратам на их восстановление.

Приложение 1
к Положению
о ландшафтно-рекреационном парке
регионального значения
Республики Крым «Бакальская коса»

**Границы ландшафтно-рекреационного парка регионального
значения Республики Крым «Бакальская коса»**



Приложение 2
к Положению
о ландшафтно-рекреационном парке
регионального значения
Республики Крым «Бакальская коса»

**Сведения о характерных точках границ
ландшафтно-рекреационного парка регионального значения
Республики Крым «Бакальская коса» в системе координат СК-63**

Обозначение характерных точек границ	Координаты, м	
	X	Y
1	2	3
1	5067711.38	5118876.30
2	5068033.05	5119051.36
3	5068282.66	5119290.75
4	5068359.29	5119563.86
5	5068368.86	5119804.38
6	5068333.63	5119999.86
7	5068230.17	5120106.28
8	5068091.28	5120150.97
9	5067947.02	5120131.09
10	5067321.01	5119830.54
11	5067211.20	5119718.03
12	5067166.57	5119582.98
13	5067159.45	5119466.86
14	5067057.72	5119409.72

15	5066487.74	5119248.17
16	5066102.25	5119206.42
17	5065576.32	5119386.60
18	5064698.53	5119878.43
19	5064493.70	5119602.13
20	5064434.68	5119475.86
21	5064096.35	5119681.17
22	5063989.88	5119511.76
23	5063966.24	5119501.46
24	5063595.49	5119459.51
25	5063349.16	5119663.26
26	5063264.37	5119733.39
27	5062906.77	5119781.29
28	5062792.16	5119616.42
29	5062405.85	5119918.92
30	5062319.64	5120275.50
31	5061524.21	5120415.13
32	5060906.68	5120523.53
33	5060742.32	5120546.54
34	5060342.15	5120601.71
35	5059885.95	5120636.93
36	5059725.97	5120646.30
37	5059741.23	5120566.93

38	5059749.37	5120511.30
39	5059817.31	5120125.41
40	5059828.70	5120068.26
41	5059849.61	5119909.26
42	5059777.73	5119756.89
43	5059759.11	5119712.03
44	5059716.76	5119612.88
45	5059719.10	5119589.00
46	5059697.83	5119554.79
47	5059673.64	5119510.93
48	5059608.35	5119352.38
49	5059625.17	5119324.18
50	5059845.43	5118871.90
51	5059824.27	5118115.21
52	5059799.49	5117732.76
53	5059797.71	5117688.01
54	5059795.75	5117648.03
55	5059831.00	5117491.04
56	5059976.40	5117150.56
57	5060553.24	5117435.31
58	5060865.09	5117522.96
59	5061871.19	5117722.29
60	5062736.17	5117899.11

61	5064312.50	5118115.16
62	5065753.63	5118343.91
63	5066679.34	5118527.71
64	5067388.63	5118738.58
1	5067711.38	5118876.30

Приложение 3
к Положению
о ландшафтно-рекреационном парке
регионального значения
Республики Крым «Бакальская коса»

**Функциональное зонирование ландшафтно-рекреационного парка
Республики Крым «Бакальская коса»**



Приложение 4
к Положению
о ландшафтно-рекреационном парке
регионального значения
Республики Крым «Бакальская коса»

**Сведения о характерных точках границ функциональных зон
ландшафтно-рекреационного парка регионального значения
Республики Крым «Бакальская коса»**

Заповедная зона. Участок 1

Но мер точки	X	Y
1	5066266,354	5118923,247
2	5067055,934	5119045,952
3	5067338,692	5119157,984
4	5067447,100	5119253,724
5	5067453,518	5119464,525
6	5067340,959	5119532,653
7	5067226,654	5119638,137
8	5067205,399	5119691,459
9	5067247,994	5119718,162
10	5067291,098	5119701,985
11	5067474,746	5119739,504
12	5067618,900	5119802,695
13	5067770,824	5119920,892

14	5068001,995	5120019,914
15	5068063,705	5120071,750
16	5068128,870	5120086,560
17	5068227,112	5120033,737
18	5068294,746	5119926,608
19	5068256,309	5119766,177
20	5068048,894	5119399,360
21	5067715,661	5119170,786
22	5067492,025	5119088,342
23	5067201,742	5119026,139
24	5066985,511	5118969,859
25	5066287,694	5118773,867
1	5066266,354	5118923,247

Заповедная зона. Участок 2

Но мер точки	X	Y
1	5065348,965	5119176,096
2	5065301,920	5119097,965
3	5065288,475	5119101,494
4	5065284,295	5119086,585
5	5065280,826	5119063,965
6	5065301,781	5118992,634

7	5065307,004	5118969,480
8	5065323,384	5118944,139
9	5065335,504	5118931,851
10	5065343,950	5118911,435
11	5065360,761	5118890,773
12	5065367,006	5118865,516
13	5065359,489	5118841,705
14	5065485,268	5118805,932
15	5065513,830	5119084,504
16	5065355,485	5119169,645
1	5065348,965	5119176,096

Заповедная зона. Участок 3

Но мер точки	X	Y
1	5064868,723	5118999,783
2	5064945,839	5118966,978
3	5065057,311	5118923,888
4	5065125,669	5118903,825
5	5065350,175	5118843,560
6	5065358,939	5118867,996
7	5065354,256	5118886,731
8	5065335,885	5118909,563

9	5065330,213	5118922,015
10	5065320,221	5118933,256
11	5065307,731	5118950,429
12	5065301,798	5118960,421
13	5065286,869	5119014,769
14	5065273,696	5119064,711
15	5065274,321	5119081,884
16	5065280,254	5119106,239
17	5065273,072	5119117,168
18	5065298,676	5119203,348
19	5065018,904	5119336,989
20	5064496,206	5119605,207
21	5064427,512	5119475,001
22	5064095,512	5119679,262
23	5063990,098	5119512,132
24	5063985,685	5119510,285
25	5063992,242	5119499,668
26	5064084,043	5119448,148
27	5064205,194	5119376,331
28	5064364,751	5119282,346
29	5064409,714	5119256,117
30	5064639,763	5119118,700
31	5064807,827	5119029,427

1	5064868,723	5118999,783
---	-------------	-------------

Заповедная зона. Участок 4

Но мер точки	X	Y
1	5063969,975	5119502,376
2	5063992,017	5119483,715
3	5064072,607	5119436,267
4	5064152,382	5119388,107
5	5064197,421	5119363,192
6	5064345,345	5119277,132
7	5064384,722	5119252,835
8	5064439,834	5119217,689
9	5064498,455	5119184,330
10	5064618,173	5119114,202
11	5064727,628	5119053,802
12	5064804,532	5119013,971
13	5064861,151	5118986,216
14	5064857,233	5118627,498
15	5064563,122	5118586,320
16	5063881,454	5118518,349
17	5063434,647	5118477,367
18	5063087,894	5118445,442

19	5062505,053	5118362,283
20	5061992,596	5118252,570
21	5061546,524	5118184,630
22	5060906,158	5118056,557
23	5060328,519	5117866,941
24	5059799,190	5117623,798
25	5059791,407	5117658,370
26	5059793,469	5117698,459
27	5059795,360	5117742,961
28	5059821,122	5118125,336
29	5059844,098	5118882,500
30	5059625,340	5119334,132
31	5059608,587	5119362,822
32	5059674,170	5119520,883
33	5059698,606	5119564,927
34	5059719,949	5119598,714
35	5059717,582	5119622,791
36	5059763,873	5119730,837
37	5059778,847	5119766,491
38	5059851,112	5119918,616
39	5059830,606	5120077,612
40	5059819,497	5120134,850
41	5059751,765	5120521,015

42	5059744,463	5120576,335
43	5059727,922	5120645,787
44	5059884,478	5120635,686
45	5060406,121	5120601,682
46	5060743,150	5120549,816
47	5060909,494	5120529,894
48	5061519,676	5120421,145
49	5062321,194	5120278,295
50	5062406,389	5119921,788
51	5062791,812	5119618,207
52	5062906,763	5119782,644
53	5063264,046	5119733,921
54	5063594,344	5119459,351
55	5063965,372	5119500,183
1	5063969,975	5119502,376

Зона регулируемой рекреации

Но мер точки	X	Y
1	5064857,346	5118627,512
2	5064861,546	5118986,022
3	5064804,765	5119013,851
4	5064727,733	5119053,744

5	5064618,399	5119113,920
6	5064498,569	5119184,444
7	5064439,904	5119217,644
8	5064384,810	5119252,781
9	5064345,175	5119277,236
10	5064197,320	5119363,251
11	5064152,614	5119387,967
12	5064072,508	5119436,327
13	5063992,121	5119483,841
14	5063966,260	5119505,485
15	5063983,126	5119512,794
16	5063991,839	5119499,582
17	5064084,320	5119448,142
18	5064204,888	5119375,864
19	5064363,731	5119282,326
20	5064409,867	5119255,379
21	5064639,763	5119118,700
22	5064756,698	5119056,296
23	5064807,295	5119029,030
24	5064869,162	5118999,574
25	5064945,593	5118966,627
26	5065056,907	5118923,900
27	5065125,811	5118903,783

28	5065350,370	5118843,507
29	5065359,365	5118867,682
30	5065354,028	5118887,081
31	5065344,511	5118897,788
32	5065335,472	5118910,127
33	5065330,693	5118922,495
34	5065320,022	5118933,749
35	5065307,924	5118950,604
36	5065301,740	5118960,162
37	5065298,929	5118968,313
38	5065294,151	5118989,958
39	5065286,561	5119015,818
40	5065281,128	5119035,193
41	5065273,350	5119065,010
42	5065274,474	5119081,313
43	5065279,534	5119105,488
44	5065272,787	5119116,731
45	5065298,909	5119203,552
46	5065348,683	5119176,886
47	5065301,740	5119097,898
48	5065288,344	5119101,529
49	5065284,031	5119086,654
50	5065280,658	5119063,886

51	5065301,459	5118992,769
52	5065307,081	5118969,157
53	5065323,384	5118944,139
54	5065335,190	5118931,771
55	5065343,880	5118911,522
56	5065360,770	5118890,450
57	5065366,954	5118865,714
58	5065359,083	5118841,821
59	5065485,377	5118805,902
60	5065513,686	5119083,000
61	5065574,250	5119056,555
62	5065545,449	5118708,863
63	5065603,634	5118717,601
64	5065794,499	5118732,756
65	5065823,735	5118738,928
66	5065926,051	5118781,104
67	5065984,519	5118812,587
68	5066010,099	5118832,264
69	5066019,443	5118852,267
70	5066015,720	5118876,958
71	5065976,367	5118893,823
72	5065894,288	5118922,495
73	5065788,877	5118967,189

74	5065608,131	5119041,675
75	5065573,558	5119056,858
76	5065577,494	5119063,886
77	5065772,855	5118990,239
78	5065820,079	5118975,622
79	5065928,862	5118943,015
80	5065962,875	5118939,080
81	5065995,762	5118933,733
82	5066252,949	5118920,263
83	5066288,215	5118774,612
84	5066218,750	5118755,940
85	5065829,256	5118695,830
86	5065687,964	5118676,865
87	5065428,993	5118629,005
88	5065330,037	5118614,275
89	5064935,005	5118555,994
90	5064856,852	5118544,059
91	5064595,631	5118503,523
92	5064519,735	5118491,905
93	5064431,472	5118478,405
94	5064333,463	5118463,046
95	5064234,130	5118447,950
96	5064048,240	5118426,364

97	5063895,134	5118408,591
98	5063603,740	5118378,700
99	5063553,960	5118372,210
100	5063362,010	5118347,180
101	5062963,422	5118291,667
102	5062676,692	5118244,354
103	5062513,657	5118212,310
104	5062245,143	5118157,311
105	5062139,280	5118128,500
106	5062032,621	5118112,369
107	5061545,928	5118023,039
108	5061039,017	5117929,625
109	5060772,929	5117862,263
110	5060727,943	5117851,441
111	5060650,566	5117832,817
112	5060460,562	5117777,312
113	5060285,514	5117709,712
114	5060177,150	5117656,760
115	5060049,769	5117598,399
116	5060011,810	5117581,330
117	5059870,053	5117504,895
118	5059831,265	5117491,021
119	5059826,580	5117501,281

120	5059799,314	5117623,838
121	5060328,615	5117866,985
122	5060906,158	5118056,557
123	5061546,634	5118184,652
124	5061992,596	5118252,570
125	5062505,236	5118362,322
126	5063087,971	5118445,570
127	5063885,809	5118518,748
128	5064563,024	5118586,306
129	5064825,004	5118623,410
1	5064857,346	5118627,512

Зона стационарной рекреации

Номер точки	X	Y
1	5066010,189	5118831,964
2	5065984,720	5118812,487
3	5065925,797	5118781,507
4	5065824,413	5118739,076
5	5065794,598	5118732,579
6	5065714,300	5118726,463
7	5065603,421	5118717,584
8	5065545,808	5118708,536

9	5065573,235	5119056,730
10	5065607,564	5119041,736
11	5065787,723	5118967,129
12	5065894,594	5118922,183
13	5065977,494	5118893,218
14	5066015,448	5118877,237
15	5066019,443	5118852,267
1	5066010,189	5118831,964

Приложение 1
к приказу
Министерства экологии
и природных ресурсов
Республики Крым
от 25.04.2016 № 721
(в редакции приказа
Министерства экологии
и природных ресурсов
Республики Крым
от _____ № _____)

**ПОЛОЖЕНИЕ
О ЛАНДШАФТНО-РЕКРЕАЦИОННОМ ПАРКЕ РЕГИОНАЛЬНОГО
ЗНАЧЕНИЯ
РЕСПУБЛИКИ КРЫМ «МЫС ТАКИЛЬ»**

1. Общие положения

1.1. Ландшафтно-рекреационный парк регионального значения Республики Крым «Мыс Такиль» (далее - Парк) в соответствии с распоряжением Совета министров Республики Крым от 05.02.2015 № 69-р «Об утверждении Перечня особо охраняемых природных территорий регионального значения Республики Крым» является особо охраняемой природной территорией регионального значения.

1.2. Парк образован без ограничения срока действия.

1.3. Парк находится в ведении Министерства экологии и природных ресурсов Республики Крым (далее - Министерство).

1.4. Управление Парком, оказание рекреационных услуг и услуг по обеспечению функционирования Парка, а также выполнение мероприятий по сохранению биологического разнообразия и поддержанию в естественном состоянии природных комплексов и объектов на территории Парка осуществляется государственным автономным учреждением Республики Крым «Управление особо охраняемыми природными территориями Республики Крым» (далее - Учреждение).

1.5. Осуществление деятельности на территории Парка, не противоречащей режиму особой охраны территории Парка, установленному настоящим Положением, предварительно согласовывается с Учреждением. Осуществление рекреационной и эколого-просветительской деятельности, в том числе размещение объектов обслуживания посетителей Парка, разрешается в соответствии с научным обоснованием, на основании договора с Учреждением,

при условии соблюдения режима особой охраны.

В случае несоответствия заявленной деятельности режиму особой охраны территории Парка, установленному настоящим Положением, Учреждение отказывает в согласовании.

1.6. Парк образован без изъятия земельных участков у их правообладателей.

Ограничение прав правообладателей земельных участков в целях соблюдения режима Парка устанавливается в соответствии с федеральным законодательством

1.7. Общая площадь Парка составляет 850 га.

1.8. Оказание Учреждением платных услуг осуществляется в соответствии с действующим законодательством.

2. Границы Парка

2.1. Парк расположен на юго-восточной оконечности Керченского полуострова на берегу Керченского пролива и Черного моря в 1,5 км на юго-восток от с. Заветное в Ленинском районе Республики Крым за границами населенных пунктов Заветненского сельского поселения.

Граница на севере следует от берега Керченского пролива вдоль озера Балчи-коль, огибая его по склону урочища Печка. После пересечения с дорогой на маяк граница поворачивает на юго-запад и продолжается до сельскохозяйственных полей, где поворачивает на юго-восток и доходит до урочища Кременчуг. Восточнее высоты 47,8 м граница поворачивает на юго-запад и выходит к берегу Черного моря, восточнее раскопок античного поселения Китей. Восточная и южная границы Парка проходят вдоль берега Керченского пролива и Черного моря.

2.2. Границы и особенности режима особой охраны Парка учитываются при подготовке документов территориального планирования.

2.3. Границы Парка обозначаются на местности специальными информационными знаками, устанавливаемыми по периметру границ его территории.

2.4. Границы Парка представлены в приложении 1 к настоящему Положению.

2.5. Сведения о характерных точках границы Парка представлены в приложении 2 к настоящему Положению.

2.6. Границы функциональных зон Парка и сведения о характерных точках функциональных зон представлены в приложениях 3, 4 к настоящему Положению.

2.7. Сведения о границах Парка внесены в Единый государственный реестр недвижимости (учетный номер 90.07.2.9).

3. Цель создания и задачи Парка

3.1. Парк является природоохранным рекреационным объектом регионального значения, который создан в целях сохранения в природном состоянии уникальных природных комплексов и объектов, а также обеспечения условий для организованного отдыха населения.

Парк создан для выполнения следующих задач:

сохранение ценных природных комплексов и объектов;

создание условий для эффективного развития туризма, отдыха и рекреационной инфраструктуры в природных условиях с соблюдением режима охраны заповедных природных комплексов и объектов;

содействие экологическому просвещению населения.

осуществление разрешенной рекреационной деятельности при соблюдении установленного режима особой охраны;

осуществление экологического мониторинга;

организация и проведение научных исследований.

4. Режим особой охраны территории Парка

4.1. На территории Парка запрещается любая деятельность, которая может нанести ущерб природным комплексам и объектам растительного и животного мира, и которая противоречит его целям и задачам, в том числе:

1) строительство объектов капитального строительства;

2) проведение мелиоративных и любых других работ, которые могут привести к изменению гидрологического и гидрохимического режимов;

3) загрязнение и засорение территории Парка;

4) пускание палов, выжигание растительности;

5) пользование недрами, за исключением использования подземных вод и родникового стока на территории Парка, при отсутствии негативного влияния на природные комплексы и объекты Парка и наличии разрешительных документов в соответствии с законодательством Российской Федерации;

6) уничтожение и повреждение форм рельефа и геологических отслоений, сбор образцов горных пород и минералов, остатков ископаемой флоры и фауны (кроме сбора для научных целей в установленном законодательством порядке);

7) создание объектов размещения отходов производства и потребления, радиоактивных, химических, взрывчатых, токсичных, отравляющих и ядовитых веществ;

8) хранение и применение ядохимикатов, минеральных удобрений, химических средств защиты растений и стимуляторов роста без согласования в установленном законодательством порядке;

9) движение и стоянка по территории Природного парка всех видов транспортных средств (кроме транспорта Учреждения, экстренных, аварийных и надзорных служб, транспорта для проведения хозяйственных мероприятий, связанных с обеспечением функционирования Парка и исполнением охотхозяйственных соглашений, заключенных в отношении охотничьих угодий), за исключением их движения по дорогам общего пользования и стоянки автотранспорта в специально предусмотренных и оборудованных для этих целей местах;

10) организация лагерей, мест отдыха, разведение костров, пользование открытыми источниками огня, установка палаток за пределами специально предусмотренных для этих целей мест;

11) уничтожение или повреждение деревьев, кустарников, травянистой растительности;

12) сенокошение и распашка (за исключением земельных участков, предоставленных для сельскохозяйственного использования и мероприятий по предупреждению и ограничению распространения пожаров и других стихийных бедствий);

13) заготовка и сбор недревесных лесных пищевых ресурсов и дикорастущих растений, кроме сбора для научных целей в установленном порядке;

14) уничтожение, добыча и отлов объектов животного мира, за исключением случаев, предусмотренных настоящим Положением;

15) разорение гнезд, нор, сбор яиц и пуха, кроме сбора в научных целях, который проводится в соответствии с требованиями действующего законодательства;

16) обустройство загонов и птичников, прогон (проход) и выпас сельскохозяйственных животных;

17) проведение промысловой охоты;

18) нахождение с огнестрельным, пневматическим и охотничьим оружием (за исключением лиц, осуществляющих государственный контроль и надзор, а также лиц, проводящих оперативно-розыскные мероприятия и случаев, предусмотренных настоящим Положением);

19) нахождение с метательным оружием, капканами и другими орудиями охоты, а также с продукцией добывания объектов животного мира без соответствующих разрешений, предусмотренных действующим законодательством Российской Федерации и Республики Крым;

20) нахождение с собаками охотничьих пород (за исключением используемых при организации мероприятий по охране природных комплексов и объектов, а также при проведении оперативно-розыскных и аварийно-спасательных мероприятий и случаев, предусмотренных настоящим Положением);

21) нагонка и натаска собак

22) нанесение самовольных надписей и знаков;

23) проведение в пределах Парка археологических исследований без согласования в установленном законодательством порядке;

24) уничтожение или повреждение информационных и охранных знаков, элементов благоустройства;

25) хранение горюче-смазочных материалов;

26) несанкционированный водозабор и сброс неочищенных сточных вод; 27) хранение горюче-смазочных материалов;

28) сбор зоологических, ботанических, минералогических коллекций и палеонтологических объектов;

4.2. На территории Парка с учетом функционального зонирования разрешается:

1) осуществление Учреждением рекреационной и эколого-просветительской деятельности при соблюдении режима особой охраны Природного парка;

2) выполнение восстановительных работ на землях с антропогенно нарушенными природными комплексами, а также осуществление мероприятий по предотвращению изменений природных комплексов в результате антропогенного воздействия, восстановление гидрологического режима, сохранение и восстановление растительных сообществ, исторически сложившихся видов растений и животных;

2) проведение научных исследований и производственных практик, использование природных ресурсов в научно-исследовательских целях, не разрушающих окружающую среду и не истощающих биологические ресурсы;

3) размещение объектов некапитального строительства, проведение капитального ремонта и реконструкции объектов капитального строительства, линейных объектов, а также строительство новых линейных объектов, связанных с выполнением задач, возложенных на Парк, в соответствии с действующим законодательством, а также реализацией государственных программ, утвержденных в установленном порядке, не влекущих за собой снижение экологической ценности данной территории;

4) ликвидация последствий и предупреждение возникновения чрезвычайных ситуаций техногенного (антропогенного) и природного характера;

5) осуществление противопожарных мероприятий;

6) проведение любительской и спортивной охоты, охоты в целях регулирования численности охотничьих ресурсов, осуществления научно-исследовательской деятельности, акклиматизации, переселения и гибридизации охотничьих ресурсов, а также содержания и разведения охотничьих ресурсов в полувольных условиях или искусственно созданной среде обитания, которая осуществляется в порядке, предусмотренном действующим законодательством Российской Федерации и Республики Крым.

4.3. Юридические лица, индивидуальные предприниматели, заключившие охотхозяйственные соглашения, имеют право осуществлять деятельность в

сфере охотничьего хозяйства на территории охотничьих угодий, входящих в границы Парка, в соответствии с требованиями Федерального закона от 24 июля 2009 г. № 209-ФЗ «Об охоте и о сохранении охотничьих ресурсов и о внесении изменений в отдельные законодательные акты Российской Федерации» и принятых в соответствии с ним нормативных правовых актов.

Деятельность, связанная с поиском, отслеживанием, преследованием охотничьих ресурсов, их добычей, первичной переработкой и транспортировкой на территории охотничьих угодий Республики Крым, расположенных в границах Парка, осуществляется на основании разрешений на добычу охотничьих ресурсов, выдаваемых в установленном законом порядке, и при условии соблюдения ограничений охоты, установленных Правилами охоты, утвержденными Приказом Министерства природных ресурсов и экологии Российской Федерации от 16 ноября 2010 года № 512 «Об утверждении правил охоты», а также ограничений охоты, введенных в установленном порядке руководителем высшего исполнительного органа государственной власти Республики Крым.

4.4. Проектная документация объектов, строительство, реконструкция которых допускаются настоящим Положением на территории Парка, подлежит государственной экологической экспертизе в соответствии с Федеральным законом от 23.11.1995 № 174-ФЗ «Об экологической экспертизе».

5. Зонирование территории Парка

5.1. На территории Парка выделяются следующие функциональные зоны: заповедная зона, зона регулируемой рекреации, зона стационарной рекреации, хозяйственная зона.

5.1.1. Заповедная зона (30 га) - предназначена для охраны и восстановления наиболее ценных природных комплексов, режим которой определяется как абсолютно заповедный.

В пределах зоны устанавливается заповедный режим, который предусматривает запрещение любой хозяйственной и другой деятельности, которая нарушает естественное развитие процессов и явлений или создает угрозу вредного влияния на природные комплексы и объекты.

В дополнение к указанной в п. 4.1 деятельности в заповедной зоне Парка запрещается:

- 1) проход;
- 2) проведение спортивных и культурных мероприятий и организация мест отдыха населения;
- 3) проведение всех видов охоты;
- 4) строительство дорог, трубопроводов, линий электропередачи и других коммуникаций;
- 5) иные виды деятельности, нарушающие естественное развитие процессов и явлений и создающие угрозу вредного влияния на ее природные комплексы и объекты.

5.1.2. Зона регулируемой рекреации (703 га) - предназначена для проведения кратковременной рекреации и оздоровления населения, осмотра наиболее живописных и памятных мест.

В зоне регулируемой рекреации проводится кратковременный отдых и оздоровление населения, осмотр наиболее живописных и памятных мест

В зоне регулируемой рекреации в дополнение к указанной в п. 4.1 деятельности запрещается:

1) организация туристских стоянок и разведение костров вне отведенных для этих целей мест;

2) строительство дорог, трубопроводов, линий электропередачи и других коммуникаций.

В зоне регулируемой рекреации в дополнение к указанной в п. 4.3 деятельности разрешается:

8) организация пешеходных, велосипедных и конных прогулок, познавательных, туристических и экологических экскурсий.

5.1.3. Зона стационарной рекреации (2 га) - предназначена для размещения рекреационных объектов для обслуживания посетителей Парка в соответствии с действующим законодательством.

В зоне стационарной рекреации в дополнение к указанной в п. 4.2 деятельности разрешается размещение объектов рекреационной инфраструктуры, а также объектов, необходимых для обеспечения охраны, содержания и использования территории Парка, без вреда охраняемым объектам Парка в соответствии с действующим законодательством.

Размещение объектов рекреационной инфраструктуры, а также объектов, необходимых для обеспечения охраны, содержания и использования территории Парка, в данной зоне осуществляется без вреда охраняемым объектам Парка, в соответствии с действующим законодательством.

5.1.4. Хозяйственная зона (115 га) - предназначена для проведения хозяйственной деятельности, направленной на выполнение задач, возложенных на Парк.

В границах хозяйственной зоны могут находиться земли других землепользователей, земли которых включены в состав Парка, на которых хозяйственная деятельность осуществляется с соблюдением общих требований к охране окружающей среды.

5.2. На территории Парка допускаются следующие виды разрешенного использования земельных участков:

5.2.1. В заповедной зоне:

основной вид разрешенного использования земельных участков:

деятельность по особой охране и изучению природы (9.0).

Вспомогательные виды разрешенного использования земельных участков:

обеспечение научной деятельности (3.9), кроме размещения объектов капитального строительства;

историко-культурная деятельность (9.3).

5.2.2. В зоне регулируемой рекреации:

основной вид разрешенного использования земельных участков:

охрана природных территорий (9.1).

Вспомогательные виды разрешенного использования земельных участков:

природно-познавательный туризм (5.2), кроме размещения объектов капитального строительства;

обеспечение научной деятельности (3.9), кроме размещения объектов капитального строительства;

историко-культурная деятельность (9.3);

5.2.3. В зоне стационарной рекреации:

основной вид разрешенного использования:

охрана природных территорий (9.1).

Вспомогательные виды разрешенного использования:

природно-познавательный туризм (5.2), кроме размещения объектов капитального строительства;

проведение научных исследований (3.9.2), кроме размещения объектов капитального строительства;

историко-культурная деятельность (9.3).

5.2.4. В хозяйственной зоне:

основные виды разрешенного использования:

охрана природных территорий (9.1).

Вспомогательные виды разрешенного использования:

сельскохозяйственное использование (1.0), кроме размещения объектов капитального строительства;

природно-познавательный туризм (5.2), кроме размещения объектов капитального строительства;

обеспечение научной деятельности (3.9), кроме размещения объектов капитального строительства.

проведение научных исследований (3.9.2), кроме размещения объектов капитального строительства;

охрана Государственной границы Российской Федерации (8.2);

водный транспорт (7.3).

5.3. Предельные (максимальные и (или) минимальные) параметры разрешенного строительства, реконструкции объектов капитального строительства на территории Парка:

водный транспорт (7.3)

1. При определении мест размещения зданий, строений, сооружений, строительство и реконструкция которых разрешается настоящим положением, соблюдаются минимальные отступы не более одного метра от границ земельного участка, на котором расположен Парк, за пределами которых запрещено строительство зданий, строений и сооружений.

2. На территории Парка могут располагаться здания, строения, сооружения не более 1 этажей.

3. Максимальный процент застройки на земельном участке, расположенном в границах Парка, может достигать не более 1 %.

Охрана Государственной границы Российской Федерации (8.2)

1. При определении мест размещения зданий, строений, сооружений, строительство и реконструкция которых разрешается настоящим положением, соблюдаются минимальные отступы не более одного метра от границ земельного участка, на котором расположен Парк, за пределами которых запрещено строительство зданий, строений и сооружений.

2. На территории Парка могут располагаться здания, строения, сооружения не более 1 этажей.

3. Максимальный процент застройки на земельном участке, расположенном в границах Парка, может достигать не более 1 %.

6. Организация охраны территории Парка

6.1. Государственный надзор в области охраны и использования особо охраняемых природных территорий осуществляется Минприроды Крыма при осуществлении регионального государственного экологического надзора в соответствии с законодательством Российской Федерации, Республики Крым.


6.2. Охрана территории Парка, его природных комплексов и объектов обеспечивается Учреждением.

6.3. Ответственность за нарушение режима особой охраны Парка устанавливается в соответствии с законодательством Российской Федерации и Республики Крым.

6.4. Посетители Парка, а также правообладатели земельных участков, расположенных в границах Парка, обязаны соблюдать установленный режим особой охраны Парка и несут за его нарушения административную, уголовную и иную установленную законом ответственность.

6.5. Вред, причиненный природным объектам и комплексам в границах Парка, подлежит возмещению в соответствии с утвержденными в установленном порядке таксами и методиками исчисления размера ущерба, а при их отсутствии - по фактическим затратам на их восстановление.

Границы ландшафтно-рекреационного парка регионального значения Республики Крым «Мыс Такиль»



- Граница территориальной зоны
- Обозначение характерной точки границы ТЗ
- Номер характерной точки границы ТЗ
- Граница земельного участка
- Граница кадастрового квартала
- Подпись кадастрового квартала
- Подпись земельного участка

Приложение 2
к Положению
о ландшафтно-рекреационном парке
регионального значения
Республики Крым «Мыс Такиль»

**Сведения о характерных точках границы
ландшафтно-рекреационного парка регионального значения
Республики Крым «Мыс Такиль»**

Обозначение характерных точек границ	Координаты, м	
	X	Y
1	2	3
1	4989167.99	5372224.15
2	4988822.88	5372712.44
3	4988761.08	5372798.62
4	4988729.74	5372859.56
5	4988711.46	5372912.65
6	4988716.79	5372963.79
7	4988723.84	5373022.52
8	4988743.95	5373065.34
9	4988771.96	5373108.05
10	4988809.95	5373170.57
11	4988855.85	5373236.25
12	4988881.96	5373288.48
13	4988923.07	5373354.27
14	4988964.74	5373422.64

15	4989012.22	5373499.62
16	4989030.34	5373585.31
17	4989048.00	5373665.10
18	4989068.93	5373740.31
19	4989127.21	5373848.14
20	4989118.96	5373876.00
21	4989108.64	5373910.86
22	4989089.56	5373982.67
23	4988990.15	5374033.37
24	4988892.25	5374073.16
25	4988864.14	5374095.64
26	4988801.87	5374129.79
27	4988764.72	5374131.79
28	4988634.70	5374211.62
29	4988553.86	5374277.87
30	4988525.67	5374348.28
31	4988450.44	5374461.09
32	4988409.77	5374504.81
33	4988400.24	5374539.44
34	4988366.11	5374578.59
35	4988346.01	5374643.35
36	4988319.92	5374698.09
37	4988295.80	5374715.65

38	4988270.71	5374758.85
39	4988282.17	5374800.52
40	4988274.73	5374831.62
41	4988183.75	5374848.45
42	4988156.24	5374867.77
43	4988116.07	5374922.51
44	4988120.59	5375014.89
45	4988093.50	5375031.44
46	4988024.99	5375038.97
47	4987999.10	5375082.65
48	4987965.97	5375089.71
49	4987934.84	5375126.33
50	4987887.65	5375143.93
51	4987804.31	5375130.86
52	4987747.06	5375126.33
53	4987687.32	5375149.94
54	4987600.98	5375147.93
55	4987485.51	5375144.41
56	4987407.69	5375196.14
57	4987378.06	5375201.15
58	4987291.72	5375175.03
59	4987275.49	5375191.78
60	4987245.01	5375193.10

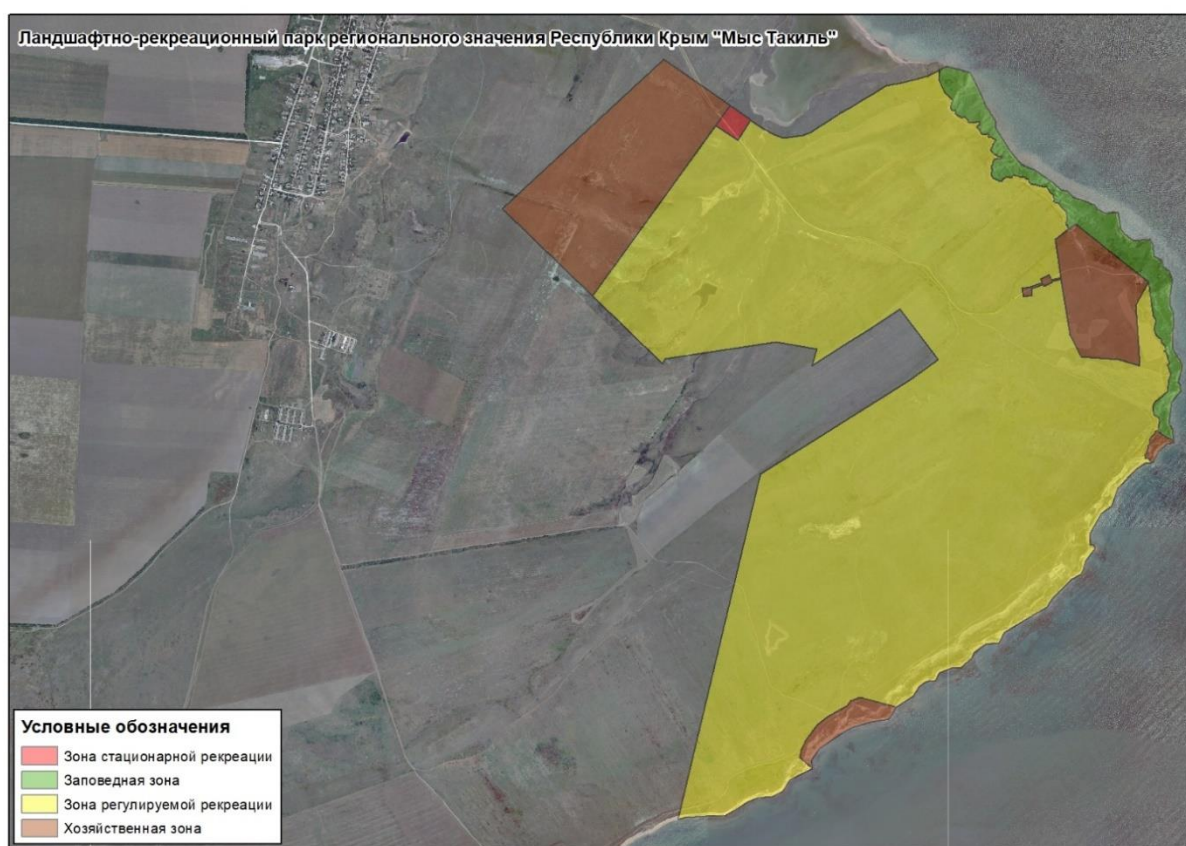
61	4987180.25	5375140.40
62	4987051.74	5375122.81
63	4987024.13	5375145.41
64	4986942.79	5375151.46
65	4986936.25	5375109.26
66	4986891.58	5375062.57
67	4986829.82	5375035.48
68	4986821.78	5374986.03
69	4986790.67	5374938.06
70	4986682.22	5374832.14
71	4986576.78	5374793.47
72	4986530.10	5374732.72
73	4986422.66	5374672.00
74	4986354.38	5374670.48
75	4986350.36	5374692.56
76	4986330.79	5374704.10
77	4986255.49	5374645.39
78	4986205.78	5374632.33
79	4986180.69	5374615.74
80	4986151.05	5374563.04
81	4986043.12	5374459.61
82	4985986.88	5374422.46
83	4985932.67	5374327.60

84	4985844.31	5374181.49
85	4985783.55	5374146.34
86	4985774.51	5374071.04
87	4985725.82	5374005.28
88	4985696.19	5373993.73
89	4985636.97	5373927.45
90	4985634.45	5373874.71
91	4985609.35	5373806.94
92	4985560.15	5373781.34
93	4985562.98	5373752.52
94	4985547.09	5373714.57
95	4985524.99	5373690.49
96	4985473.29	5373658.35
97	4985410.02	5373561.97
98	4985341.24	5373517.28
99	4985324.19	5373414.85
100	4985291.55	5373305.41
101	4985252.38	5373234.63
102	4985169.05	5373117.13
103	4985095.74	5373068.44
104	4985053.08	5373076.98
105	4984986.29	5372947.46
106	4984917.51	5372904.78

107	4984892.42	5372849.03
108	4984882.88	5372761.19
109	4984860.28	5372703.96
110	4984827.95	5372657.07
111	4984777.45	5372572.39
112	4984777.45	5372465.99
113	4984771.55	5372344.73
114	4984757.92	5372305.61
115	4986762.47	5372780.15
116	4987311.85	5373646.75
117	4987424.39	5373799.25
118	4987716.00	5373581.83
119	4987613.31	5373421.98
120	4987510.13	5373261.37
121	4987389.64	5373073.81
122	4987486.58	5373102.69
123	4987527.80	5372868.75
124	4987431.39	5372230.84
125	4987403.64	5372217.56
126	4988300.50	5371295.59
1	4989167.99	5372224.15

Приложение 3
к Положению
о ландшафтно-рекреационном парке
регионального значения
Республики Крым «Мыс Такиль»

**Функциональное зонирование ландшафтно-рекреационного
парка «Мыс Такиль»**



Приложение 4
к Положению
о ландшафтно-рекреационном парке
регионального значения
Республики Крым «Мыс Такиль»

**Сведения о характерных точках границ функциональных зон
ландшафтно-рекреационного парка регионального значения Республики
Крым «Мыс Такиль»**

Система координат СК-63, система высот - Балтийская, 1977 г

Заповедная зона Участок № 1

Номер точки	Координат а X	Координат а Y
1	4987093,47	5375058,89
2	4987096,86	5375051,91
3	4987107,44	5375039,00
4	4987125,64	5375033,71
5	4987145,75	5375032,44
6	4987157,39	5375033,28
7	4987171,15	5375037,73
8	4987183,00	5375047,04
9	4987196,55	5375062,07
10	4987216,35	5375088,86
11	4987239,99	5375114,24
12	4987250,70	5375117,97
13	4987271,52	5375120,56
14	4987278,07	5375119,77
15	4987288,23	5375123,51
16	4987308,89	5375122,56
17	4987329,44	5375130,74
18	4987342,06	5375136,42
19	4987360,52	5375127,07

20	4987372,59	5375122,02
21	4987393,41	5375117,16
22	4987407,40	5375125,65
23	4987424,46	5375120,41
24	4987436,69	5375120,58
25	4987445,09	5375115,06
26	4987456,40	5375111,62
27	4987469,60	5375106,83
28	4987474,29	5375095,58
29	4987478,53	5375105,92
30	4987497,28	5375103,42
31	4987510,84	5375093,26
32	4987524,62	5375084,04
33	4987542,23	5375079,04
34	4987556,70	5375061,23
35	4987568,41	5375051,95
36	4987600,02	5375038,74
37	4987619,86	5375042,16
38	4987654,48	5375051,48
39	4987676,83	5375033,33
40	4987762,88	5375022,56
41	4987876,60	5375005,50
42	4988212,84	5374589,75
43	4988181,69	5374549,38
44	4988182,04	5374548,55
45	4988185,28	5374545,66
46	4988194,23	5374543,76
47	4988197,19	5374543,73
48	4988200,02	5374542,64
49	4988203,06	5374540,17
50	4988205,03	5374537,41
51	4988211,87	5374535,85
52	4988219,02	5374533,12

53	4988226,80	5374534,67
54	4988240,02	5374540,90
55	4988246,29	5374539,39
56	4988250,55	5374542,08
57	4988255,60	5374541,18
58	4988268,12	5374537,44
59	4988284,73	5374531,44
60	4988301,02	5374517,70
61	4988304,21	5374510,48
62	4988314,07	5374505,51
63	4988325,06	5374497,15
64	4988331,08	5374488,74
65	4988333,82	5374479,53
66	4988340,38	5374467,17
67	4988340,34	5374466,98
68	4988339,32	5374462,15
69	4988347,10	5374459,10
70	4988354,27	5374467,78
71	4988362,66	5374463,62
72	4988372,16	5374463,30
73	4988386,46	5374456,80
74	4988394,96	5374443,40
75	4988412,25	5374432,54
76	4988425,86	5374423,05
77	4988427,89	5374405,88
78	4988430,56	5374394,78
79	4988431,31	5374386,75
80	4988435,22	5374378,15
81	4988434,23	5374374,57
82	4988435,10	5374368,44
83	4988438,21	5374363,02
84	4988438,23	5374356,27
85	4988443,54	5374340,37

86	4988444,33	5374336,14
87	4988446,80	5374330,52
88	4988454,82	5374321,35
89	4988462,19	5374319,89
90	4988466,30	5374319,42
91	4988468,55	5374321,71
92	4988471,81	5374320,51
93	4988470,58	5374314,83
94	4988473,40	5374305,57
95	4988473,43	5374305,51
96	4988476,47	5374299,81
97	4988481,97	5374296,01
98	4988483,64	5374294,30
99	4988482,55	5374273,00
100	4988489,66	5374258,45
101	4988490,46	5374245,99
102	4988498,11	5374231,97
103	4988483,72	5374219,65
104	4988483,68	5374219,59
105	4988480,66	5374210,85
106	4988482,82	5374206,18
107	4988481,61	5374183,39
108	4988468,93	5374172,89
109	4988459,66	5374165,64
110	4988459,38	5374160,57
111	4988462,04	5374150,16
112	4988457,51	5374148,68
113	4988466,09	5374142,43
114	4988470,06	5374131,91
115	4988473,76	5374123,74
116	4988479,48	5374115,75
117	4988490,49	5374107,53
118	4988507,33	5374105,51

119	4988514,30	5374105,53
120	4988525,85	5374109,94
121	4988531,32	5374108,50
122	4988538,67	5374105,04
123	4988546,49	5374105,16
124	4988551,02	5374107,76
125	4988554,25	5374110,25
126	4988565,48	5374114,23
127	4988570,96	5374113,22
128	4988575,82	5374114,11
129	4988583,29	5374120,57
130	4988585,86	5374123,71
131	4988588,50	5374127,62
132	4988592,15	5374138,21
133	4988588,49	5374145,69
134	4988589,74	5374149,00
135	4988589,88	5374151,64
136	4988592,75	5374154,07
137	4988593,70	5374158,24
138	4988594,84	5374160,82
139	4988600,64	5374164,07
140	4988605,20	5374166,61
141	4988605,28	5374164,39
142	4988603,00	5374162,57
143	4988601,56	5374153,77
144	4988602,92	5374143,20
145	4988606,85	5374136,08
146	4988613,44	5374130,94
147	4988621,75	5374119,97
148	4988627,23	5374110,20
149	4988632,28	5374108,03
150	4988637,18	5374103,12
151	4988650,69	5374103,17

152	4988659,10	5374108,98
153	4988677,74	5374114,57
154	4988689,97	5374124,84
155	4988690,11	5374127,48
156	4988691,70	5374128,31
157	4988693,10	5374130,72
158	4988696,27	5374131,21
159	4988698,76	5374130,21
160	4988701,77	5374126,27
161	4988703,53	5374119,93
162	4988708,47	5374111,84
163	4988714,90	5374108,30
164	4988714,25	5374097,86
165	4988715,34	5374092,14
166	4988720,88	5374088,60
167	4988729,45	5374089,97
168	4988732,45	5374085,19
169	4988733,66	5374080,32
170	4988730,79	5374068,95
171	4988732,32	5374064,50
172	4988730,79	5374060,51
173	4988732,88	5374049,82
174	4988738,85	5374045,74
175	4988742,85	5374044,22
176	4988750,68	5374043,52
177	4988754,42	5374042,52
178	4988759,60	5374042,99
179	4988763,63	5374035,34
180	4988764,83	5374029,84
181	4988766,43	5374026,44
182	4988769,89	5374024,50
183	4988774,00	5374023,93
184	4988781,95	5374026,16

185	4988786,89	5374034,12
186	4988787,24	5374036,97
187	4988802,77	5374037,59
188	4988805,23	5374022,15
189	4988800,72	5374015,87
190	4988798,34	5374010,72
191	4988798,13	5374001,54
192	4988800,12	5373995,93
193	4988797,21	5373981,82
194	4988799,89	5373976,19
195	4988802,61	5373973,73
196	4988806,18	5373972,00
197	4988814,38	5373972,38
198	4988818,96	5373967,15
199	4988823,46	5373963,73
200	4988824,06	5373961,40
201	4988828,14	5373958,18
202	4988832,20	5373953,07
203	4988834,78	5373947,87
204	4988832,31	5373944,62
205	4988831,40	5373940,13
206	4988828,28	5373935,52
207	4988828,04	5373932,51
208	4988829,99	5373928,16
209	4988834,18	5373923,81
210	4988836,79	5373921,46
211	4988836,76	5373918,71
212	4988837,53	5373915,62
213	4988837,87	5373914,27
214	4988840,26	5373910,97
215	4988845,59	5373906,47
216	4988850,20	5373903,78
217	4988852,99	5373898,05

218	4988857,43	5373898,95
219	4988865,27	5373901,39
220	4988869,80	5373900,39
221	4988870,71	5373896,89
222	4988869,26	5373890,47
223	4988870,34	5373883,18
224	4988873,52	5373875,43
225	4988879,61	5373872,94
226	4988886,87	5373870,85
227	4988894,65	5373870,55
228	4988899,21	5373872,50
229	4988904,45	5373875,48
230	4988907,90	5373875,56
231	4988910,85	5373874,79
232	4988917,13	5373875,48
233	4988930,06	5373884,07
234	4988976,14	5373834,68
235	4989048,81	5373803,43
236	4989064,27	5373807,68
237	4989102,30	5373802,06
238	4989127,21	5373848,14
239	4989118,96	5373876,00
240	4989108,64	5373910,86
241	4989089,56	5373982,67
242	4988990,15	5374033,37
243	4988892,25	5374073,16
244	4988864,14	5374095,64
245	4988801,87	5374129,79
246	4988764,72	5374131,79
247	4988634,70	5374211,62
248	4988553,86	5374277,87
249	4988525,67	5374348,28
250	4988450,44	5374461,09

251	4988409,77	5374504,81
252	4988400,24	5374539,44
253	4988366,11	5374578,59
254	4988346,01	5374643,35
255	4988319,92	5374698,09
256	4988295,80	5374715,65
257	4988270,71	5374758,85
258	4988282,17	5374800,52
259	4988274,73	5374831,62
260	4988183,75	5374848,45
261	4988156,24	5374867,77
262	4988116,07	5374922,51
263	4988120,59	5375014,89
264	4988093,50	5375031,44
265	4988024,99	5375038,97
266	4987999,10	5375082,65
267	4987965,97	5375089,71
268	4987934,84	5375126,33
269	4987887,65	5375143,93
270	4987804,31	5375130,86
271	4987747,06	5375126,33
272	4987687,32	5375149,94
273	4987600,98	5375147,93
274	4987485,51	5375144,41
275	4987407,69	5375196,14
276	4987378,06	5375201,15
277	4987291,72	5375175,03
278	4987275,49	5375191,78
279	4987245,01	5375193,10
280	4987180,25	5375140,40
281	4987051,74	5375122,81
282	4987024,13	5375145,41
283	4986955,50	5375150,51

284	4986979,74	5375100,85
285	4987014,48	5375058,88
286	4987021,29	5375068,00
287	4987029,33	5375068,42
288	4987048,81	5375066,51
289	4987058,97	5375070,32
290	4987087,12	5375068,00
1	4987093,47	5375058,89

Зона регулируемой рекреации

Номер точки	Координат а X	Координат а Y
1	4986925,82	5375007,87
2	4986904,40	5375000,22
3	4986897,78	5374999,89
4	4986870,00	5374987,32
5	4986850,49	5374989,97
6	4986851,48	5375004,85
7	4986843,21	5375012,13
8	4986832,96	5375020,07
9	4986827,49	5375021,12
10	4986821,78	5374986,03
11	4986790,67	5374938,06
12	4986682,22	5374832,14
13	4986576,78	5374793,47
14	4986530,10	5374732,72
15	4986422,66	5374672,00
16	4986354,38	5374670,48
17	4986350,36	5374692,56
18	4986330,79	5374704,10
19	4986255,49	5374645,39

20	4986205,78	5374632,33
21	4986180,69	5374615,74
22	4986151,05	5374563,04
23	4986043,12	5374459,61
24	4985986,88	5374422,46
25	4985932,67	5374327,60
26	4985844,31	5374181,49
27	4985783,55	5374146,34
28	4985774,51	5374071,04
29	4985725,82	5374005,28
30	4985696,19	5373993,73
31	4985636,97	5373927,45
32	4985634,45	5373874,71
33	4985609,35	5373806,94
34	4985560,15	5373781,34
35	4985562,98	5373752,52
36	4985547,09	5373714,57
37	4985524,99	5373690,49
38	4985473,29	5373658,35
39	4985410,02	5373561,97
40	4985467,04	5373349,74
41	4985446,84	5373295,97
42	4985419,18	5373277,58
43	4985353,91	5373164,51
44	4985304,58	5373104,74
45	4985214,10	5373039,12
46	4985162,77	5373012,66
47	4985118,85	5373004,20
48	4985053,08	5373076,98
49	4984986,29	5372947,46
50	4984917,51	5372904,78
51	4984892,42	5372849,03
52	4984882,88	5372761,19

53	4984860,28	5372703,96
54	4984827,95	5372657,07
55	4984777,45	5372572,39
56	4984777,45	5372465,99
57	4984771,55	5372344,73
58	4984757,92	5372305,61
59	4986762,47	5372780,15
60	4987311,85	5373646,75
61	4987424,39	5373799,25
62	4987716,00	5373581,83
63	4987613,31	5373421,98
64	4987510,13	5373261,37
65	4987389,64	5373073,81
66	4987486,58	5373102,69
67	4987527,80	5372868,75
68	4987431,39	5372230,84
69	4987403,64	5372217,56
70	4987793,98	5371816,29
71	4988776,98	5372519,72
72	4988781,67	5372523,08
73	4988696,18	5372648,99
74	4988814,63	5372723,95
75	4988812,52	5372726,88
76	4988761,08	5372798,62
77	4988729,74	5372859,56
78	4988711,46	5372912,65
79	4988716,79	5372963,79
80	4988723,84	5373022,52
81	4988743,95	5373065,34
82	4988771,96	5373108,05
83	4988809,95	5373170,57
84	4988855,85	5373236,25
85	4988881,96	5373288,48

86	4988923,07	5373354,27
87	4988964,74	5373422,64
88	4989012,22	5373499,62
89	4989030,34	5373585,31
90	4989048,00	5373665,10
91	4989068,93	5373740,31
92	4989102,30	5373802,06
93	4989064,27	5373807,68
94	4989048,81	5373803,43
95	4988976,14	5373834,68
96	4988930,06	5373884,07
97	4988917,13	5373875,48
98	4988910,85	5373874,79
99	4988907,90	5373875,56
100	4988904,45	5373875,48
101	4988899,21	5373872,50
102	4988894,65	5373870,55
103	4988886,87	5373870,85
104	4988879,61	5373872,94
105	4988873,52	5373875,43
106	4988870,34	5373883,18
107	4988869,26	5373890,47
108	4988870,71	5373896,89
109	4988869,80	5373900,39
110	4988865,27	5373901,39
111	4988857,43	5373898,95
112	4988852,99	5373898,05
113	4988850,20	5373903,78
114	4988845,59	5373906,47
115	4988840,26	5373910,97
116	4988837,87	5373914,27
117	4988836,76	5373918,71
118	4988836,79	5373921,46

119	4988834,18	5373923,81
120	4988829,99	5373928,16
121	4988828,04	5373932,51
122	4988828,28	5373935,52
123	4988831,40	5373940,13
124	4988832,31	5373944,62
125	4988834,78	5373947,87
126	4988832,20	5373953,07
127	4988828,14	5373958,18
128	4988824,06	5373961,40
129	4988823,46	5373963,73
130	4988818,96	5373967,15
131	4988814,38	5373972,38
132	4988806,18	5373972,00
133	4988802,61	5373973,73
134	4988799,89	5373976,19
135	4988797,21	5373981,82
136	4988800,12	5373995,93
137	4988798,13	5374001,54
138	4988798,34	5374010,72
139	4988800,72	5374015,87
140	4988805,23	5374022,15
141	4988802,77	5374037,59
142	4988787,24	5374036,97
143	4988786,89	5374034,12
144	4988781,95	5374026,16
145	4988774,00	5374023,93
146	4988769,89	5374024,50
147	4988766,43	5374026,44
148	4988764,83	5374029,84
149	4988763,63	5374035,34
150	4988759,60	5374042,99
151	4988754,42	5374042,52

152	4988750,68	5374043,52
153	4988742,85	5374044,22
154	4988738,85	5374045,74
155	4988732,88	5374049,82
156	4988730,79	5374060,51
157	4988732,32	5374064,50
158	4988730,79	5374068,95
159	4988733,66	5374080,32
160	4988732,45	5374085,19
161	4988729,45	5374089,97
162	4988720,88	5374088,60
163	4988715,34	5374092,14
164	4988714,25	5374097,86
165	4988714,90	5374108,30
166	4988708,47	5374111,84
167	4988703,53	5374119,93
168	4988701,77	5374126,27
169	4988698,76	5374130,21
170	4988696,27	5374131,21
171	4988693,10	5374130,72
172	4988691,70	5374128,31
173	4988690,11	5374127,48
174	4988689,97	5374124,84
175	4988677,74	5374114,57
176	4988659,10	5374108,98
177	4988650,69	5374103,17
178	4988637,18	5374103,12
179	4988632,28	5374108,03
180	4988627,23	5374110,20
181	4988621,75	5374119,97
182	4988613,44	5374130,94
183	4988606,85	5374136,08
184	4988602,92	5374143,20

185	4988601,56	5374153,77
186	4988603,00	5374162,57
187	4988605,28	5374164,39
188	4988605,20	5374166,61
189	4988600,64	5374164,07
190	4988594,84	5374160,82
191	4988593,70	5374158,24
192	4988592,75	5374154,07
193	4988589,88	5374151,64
194	4988589,74	5374149,00
195	4988588,49	5374145,69
196	4988592,15	5374138,21
197	4988588,50	5374127,62
198	4988585,86	5374123,71
199	4988583,29	5374120,57
200	4988575,82	5374114,11
201	4988570,96	5374113,22
202	4988565,48	5374114,23
203	4988554,25	5374110,25
204	4988551,02	5374107,76
205	4988546,49	5374105,16
206	4988538,67	5374105,04
207	4988531,32	5374108,50
208	4988525,85	5374109,94
209	4988514,30	5374105,53
210	4988507,33	5374105,51
211	4988490,49	5374107,53
212	4988479,48	5374115,75
213	4988473,76	5374123,74
214	4988470,06	5374131,91
215	4988466,09	5374142,43
216	4988457,51	5374148,68
217	4988462,04	5374150,16

218	4988459,38	5374160,57
219	4988459,66	5374165,64
220	4988468,93	5374172,89
221	4988481,61	5374183,39
222	4988482,82	5374206,18
223	4988480,66	5374210,85
224	4988483,70	5374219,65
225	4988498,11	5374231,97
226	4988490,46	5374245,99
227	4988489,66	5374258,45
228	4988482,55	5374273,00
229	4988483,64	5374294,30
230	4988481,97	5374296,01
231	4988476,47	5374299,81
232	4988473,43	5374305,51
233	4988470,58	5374314,83
234	4988471,81	5374320,51
235	4988468,55	5374321,71
236	4988466,30	5374319,42
237	4988462,19	5374319,89
238	4988454,82	5374321,35
239	4988446,80	5374330,52
240	4988444,33	5374336,14
241	4988443,54	5374340,37
242	4988438,23	5374356,27
243	4988438,21	5374363,02
244	4988435,10	5374368,44
245	4988434,23	5374374,57
246	4988435,22	5374378,15
247	4988431,31	5374386,75
248	4988430,56	5374394,78
249	4988427,89	5374405,88
250	4988425,86	5374423,05

251	4988412,25	5374432,54
252	4988394,96	5374443,40
253	4988386,46	5374456,80
254	4988372,16	5374463,30
255	4988362,66	5374463,62
256	4988354,27	5374467,78
257	4988347,10	5374459,10
258	4988339,32	5374462,15
259	4988340,38	5374467,17
260	4988333,82	5374479,53
261	4988331,08	5374488,74
262	4988325,06	5374497,15
263	4988314,07	5374505,51
264	4988304,21	5374510,48
265	4988301,02	5374517,70
266	4988284,73	5374531,44
267	4988268,12	5374537,44
268	4988255,60	5374541,18
269	4988250,55	5374542,08
270	4988246,29	5374539,39
271	4988240,02	5374540,90
272	4988226,80	5374534,67
273	4988219,02	5374533,12
274	4988211,87	5374535,85
275	4988205,03	5374537,41
276	4988203,06	5374540,17
277	4988200,02	5374542,64
278	4988197,19	5374543,73
279	4988194,23	5374543,76
280	4988185,28	5374545,66
281	4988182,04	5374548,55
282	4988181,69	5374549,38
283	4988120,95	5374470,65

284	4987899,93	5374504,16
285	4987889,10	5374449,28
286	4987916,82	5374435,51
287	4987893,05	5374387,78
288	4987873,33	5374397,49
289	4987847,64	5374330,48
290	4987838,47	5374281,33
291	4987789,32	5374290,50
292	4987798,48	5374339,65
293	4987834,70	5374332,89
294	4987862,98	5374402,58
295	4987851,29	5374408,34
296	4987874,59	5374456,48
297	4987879,78	5374453,90
298	4987890,00	5374505,67
299	4987568,27	5374554,45
300	4987441,88	5374621,08
301	4987426,83	5374836,36
302	4987390,20	5374956,19
303	4987742,89	5374931,53
304	4987876,60	5375005,50
305	4987762,88	5375022,56
306	4987676,83	5375033,33
307	4987654,48	5375051,48
308	4987619,86	5375042,16
309	4987600,02	5375038,74
310	4987568,41	5375051,95
311	4987556,70	5375061,23
312	4987542,23	5375079,04
313	4987524,62	5375084,04
314	4987510,84	5375093,26
315	4987497,28	5375103,42
316	4987478,53	5375105,92

317	4987474,29	5375095,58
318	4987469,60	5375106,83
319	4987456,40	5375111,62
320	4987445,09	5375115,06
321	4987436,69	5375120,58
322	4987424,46	5375120,41
323	4987407,40	5375125,65
324	4987393,41	5375117,16
325	4987372,59	5375122,02
326	4987360,52	5375127,07
327	4987342,06	5375136,42
328	4987329,44	5375130,74
329	4987308,89	5375122,56
330	4987288,23	5375123,51
331	4987278,07	5375119,77
332	4987271,52	5375120,56
333	4987250,70	5375117,97
334	4987239,99	5375114,24
335	4987216,35	5375088,86
336	4987196,55	5375062,07
337	4987183,00	5375047,04
338	4987171,15	5375037,73
339	4987157,39	5375033,28
340	4987145,75	5375032,44
341	4987125,64	5375033,71
342	4987107,44	5375039,00
343	4987096,86	5375051,91
344	4987093,47	5375058,89
345	4987087,12	5375068,00
346	4987058,97	5375070,32
347	4987048,81	5375066,51
348	4987029,33	5375068,42
349	4987021,29	5375068,00

350	4987014,48	5375058,88
351	4987009,70	5375047,52
352	4986995,81	5375041,17
353	4986985,49	5375030,85
354	4986963,27	5375012,99
355	4986937,47	5375012,59
356	4986925,86	5375007,90
1	4986925,82	5375007,87

Хозяйственная зона участок № 1

Номер точки	Координат а X	Координат а Y
1	4988897,93	5372606,26
2	4987800,02	5371820,70
3	4987793,98	5371816,29
4	4988300,50	5371295,59
5	4989167,99	5372224,15
1	4988897,93	5372606,26

Хозяйственная зона участок № 2

Номер точки	Координат а X	Координат а Y
1	4987876,60	5375005,50
2	4987876,48	5375005,43
3	4987742,89	5374931,53
4	4987390,20	5374956,19
5	4987426,83	5374836,36
6	4987441,88	5374621,08
7	4987568,27	5374554,45
8	4987889,63	5374505,73
9	4987890,00	5374505,67
10	4987879,78	5374453,90

11	4987874,59	5374456,48
12	4987851,29	5374408,34
13	4987862,98	5374402,58
14	4987834,70	5374332,89
15	4987798,48	5374339,65
16	4987789,32	5374290,50
17	4987838,47	5374281,33
18	4987847,64	5374330,48
19	4987873,33	5374397,49
20	4987893,05	5374387,78
21	4987916,82	5374435,51
22	4987889,10	5374449,28
23	4987899,93	5374504,16
24	4988120,95	5374470,65
25	4988212,84	5374589,75
1	4987876,60	5375005,50

Хозяйственная зона участок № 3

Номер точки	Координат а X	Координат а Y
1	4986828,05	5375023,84
2	4986827,49	5375021,12
3	4986832,96	5375020,07
4	4986843,21	5375012,13
5	4986851,48	5375004,85
6	4986850,49	5374989,97
7	4986870,00	5374987,32
8	4986897,78	5374999,89
9	4986904,40	5375000,22
10	4986925,82	5375007,87
11	4986925,86	5375007,90
12	4986937,47	5375012,59

13	4986963,27	5375012,99
14	4986985,49	5375030,85
15	4986995,81	5375041,17
16	4987009,70	5375047,52
17	4987014,48	5375058,88
18	4986979,74	5375100,85
19	4986955,50	5375150,51
20	4986942,79	5375151,46
21	4986936,25	5375109,26
22	4986891,58	5375062,57
23	4986829,82	5375035,48
24	4986827,93	5375023,87
1	4986828,05	5375023,84

Хозяйственная зона участок № 4

Номер точки	Координат а X	Координат а Y
1	4985467,04	5373349,74
2	4985410,02	5373561,97
3	4985341,24	5373517,28
4	4985324,19	5373414,85
5	4985291,55	5373305,41
6	4985252,38	5373234,63
7	4985169,05	5373117,13
8	4985095,74	5373068,44
9	4985053,08	5373076,98
10	4985118,85	5373004,20
11	4985162,77	5373012,66
12	4985214,10	5373039,12
13	4985304,58	5373104,74
14	4985353,91	5373164,51
15	4985419,18	5373277,58

16	4985446,84	5373295,97
1	4985467,04	5373349,74

Зона стационарной рекреации

Номер точки	Координат а X	Координат а Y
1	4988814,63	5372723,95
2	4988696,18	5372648,99
3	4988781,67	5372523,08
4	4988897,93	5372606,26
5	4988822,88	5372712,44
1	4988814,63	5372723,95

Приложение
к приказу
Министерства экологии
и природных ресурсов
Республики Крым
от 30.12.2016 № 2735
(в редакции приказа
Министерства экологии
и природных ресурсов
Республики Крым
от №)

**ПОЛОЖЕНИЕ
О ЛАНДШАФТНО-РЕКРЕАЦИОННОМ ПАРКЕ РЕГИОНАЛЬНОГО
ЗНАЧЕНИЯ
РЕСПУБЛИКИ КРЫМ «НАУЧНЫЙ»**

1. Общие положения

1.1. Ландшафтно-рекреационный парк регионального значения Республики Крым «Научный» (далее - Парк) в соответствии с распоряжением Совета министров Республики Крым от 05.02.2015 № 69-р «Об утверждении Перечня особо охраняемых природных территорий регионального значения Республики Крым» является особо охраняемой природной территорией регионального значения Республики Крым.

1.2. Парк создан без ограничения срока действия.

1.3. Парк находится в ведении Министерства экологии и природных ресурсов Республики Крым (далее – Минприроды Крыма).

1.4. Управление Парком, оказание рекреационных услуг и услуг по обеспечению функционирования Парка, а также выполнение мероприятий по сохранению биологического разнообразия и поддержанию в естественном состоянии природных комплексов и объектов на территории Парка осуществляется Государственным автономным учреждением Республики Крым «Бахчисарайское лесное хозяйство» (далее - Учреждение).

Осуществление деятельности на территории Парка, не противоречащей режиму особой охраны территории Парка, установленному настоящим Положением, предварительно согласовывается с Учреждением. В случае несоответствия заявленной деятельности режиму особой охраны территории Парка, установленному настоящим Положением, Учреждение отказывает в согласовании.

1.5. Парк образован без изъятия земельных участков у их

правообладателей.

Ограничение прав правообладателей земельных участков в целях соблюдения режима Парка устанавливается в соответствии с федеральным законодательством.

1.6. Общая площадь Парка составляет 965 га.

1.7. Оказание Учреждением платных услуг осуществляется в соответствии с действующим законодательством.

2. Границы Парка

2.1. Парк расположен в пределах Внутренней гряды Крымских гор у пгт Научный муниципального образования Бахчисарайский район Республики Крым и включает несколько плоских вершин водораздела между реками Бодрак и Кача высотой около 600 м.

Территория Парка вытянута с юго-запада на восток на 2 - 3 км, а с юга на север - на 2 - 2,5 км, в нее входят сильно расчлененные облесенные хребты и балки. С северо-западной стороны граница территории Парка проходит вдоль бровки водораздела и прилегает к границам пгт Научный.

2.2. Границы и особенности режима особой охраны Парка учитываются при разработке планов и перспектив экономического и социального развития, лесохозяйственных регламентов и проектов освоения лесов, подготовке документов территориального планирования, проведении лесоустройства.

2.3. Границы Парка представлены в приложении 1 к настоящему Положению.

2.4. Сведения о характерных точках границ Парка представлены в приложении 2 к настоящему Положению.

2.5. Границы функциональных зон Парка и сведения о характерных точках функциональных зон представлены в приложениях 3, 4 к настоящему Положению.

2.6. Границы Парка обозначаются на местности специальными информационными знаками, устанавливаемыми по периметру границ его территории.

2.7. Сведения о границах Парка внесены в Единый государственный реестр недвижимости (учетный номер 90.01.2.37).

3. Цель создания и задачи Парка

3.1. Парк является природоохранным рекреационным объектом регионального значения, который создан в целях сохранения в природном состоянии уникальных природных комплексов и объектов, а также обеспечения условий для организованного отдыха населения.

3.2. Основными задачами Парка являются:

сохранение ценных природных комплексов и объектов;
создание условий для эффективного развития туризма, отдыха и рекреационной инфраструктуры в природных условиях с соблюдением режима охраны заповедных природных комплексов и объектов;
содействие экологическому просвещению населения.

4. Режим особой охраны территории Парка

4.1. На территории Парка запрещается любая деятельность, которая может нанести ущерб природным комплексам и объектам растительного и животного мира и которая противоречит его целям и задачам, в том числе:

- 1) строительство объектов капитального строительства;
- 2) проведение мелиоративных и любых других работ, которые могут привести к изменению гидрологического и гидрохимического режимов;
- 3) загрязнение и засорение территории Парка;
- 4) пускание палов, выжигание растительности;
- 5) пользование недрами, за исключением использования подземных вод и родникового стока на территории Парка, при отсутствии негативного влияния на природные комплексы и объекты Парка и наличии разрешительных документов в соответствии с законодательством Российской Федерации;
- 6) уничтожение и повреждение форм рельефа и геологических отслоений, сбор образцов горных пород и минералов, остатков ископаемой флоры и фауны (кроме сбора для научных целей в установленном законодательством порядке);
- 7) создание объектов размещения отходов производства и потребления, радиоактивных, химических, взрывчатых, токсичных, отравляющих и ядовитых веществ;
- 8) хранение и применение ядохимикатов, минеральных удобрений, химических средств защиты растений и стимуляторов роста без согласования в установленном законодательством порядке;
- 9) движение и стоянка по территории Природного парка всех видов транспортных средств (кроме транспорта Учреждения, экстренных, аварийных и надзорных служб, транспорта для проведения хозяйственных мероприятий, связанных с обеспечением функционирования Парка и исполнением охотхозяйственных соглашений, заключенных в отношении охотничьих угодий), за исключением их движения по дорогам общего пользования и стоянки автотранспорта в специально предусмотренных и оборудованных для этих целей местах;
- 10) организация лагерей, мест отдыха, разведение костров, пользование открытыми источниками огня, установка палаток за пределами специально предусмотренных для этих целей мест;
- 11) уничтожение или повреждение деревьев, травянистой растительности;

12) сенокошение и распашка (за исключением мероприятий по предупреждению и ограничению распространения пожаров и других стихийных бедствий);

13) заготовка и сбор недревесных лесных пищевых ресурсов и дикорастущих растений, кроме сбора для научных целей в установленном порядке;

14) уничтожение, добыча и отлов объектов животного мира, за исключением случаев, предусмотренных настоящим Положением;

15) разорение гнезд, нор, сбор яиц и пуха, кроме сбора в научных целях, который проводится в соответствии с требованиями действующего законодательства;

16) обустройство загонов и птичников, прогон (проход) и выпас сельскохозяйственных животных;

17) проведение промысловой охоты;

18) нахождение с огнестрельным, пневматическим и охотничьим оружием (за исключением лиц, осуществляющих государственный контроль и надзор, а также лиц, проводящих оперативно-розыскные мероприятия и случаев, предусмотренных настоящим Положением);

19) нахождение с метательным оружием, капканами и другими орудиями охоты, а также с продукцией добывания объектов животного мира без соответствующих разрешений, предусмотренных действующим законодательством Российской Федерации и Республики Крым;

20) нахождение с собаками охотничьих пород (за исключением используемых при организации мероприятий по охране природных комплексов и объектов, а также при проведении оперативно-розыскных и аварийно-спасательных мероприятий и случаев, предусмотренных настоящим Положением);

21) нагонка и натаска собак

22) нанесение самовольных надписей и знаков;

23) проведение в пределах Парка археологических исследований, сбор и вывоз предметов, имеющих историко-культурную ценность без согласования в установленном законодательством порядке;

24) уничтожение или повреждение информационных и охранных знаков, элементов благоустройства;

25) хранение горюче-смазочных материалов;

26) сбор зоологических, ботанических, минералогических коллекций и палеонтологических объектов;

27) проведение массовых спортивных, зрелищных и иных мероприятий вне специально выделенных для этих целей мест;

28) размещение рекламных и информационных щитов, не связанных с функционированием Парка.

4.2. На территории Парка с учетом функционального зонирования разрешается:

1) создание условий для эффективного развития туризма, отдыха и рекреационной инфраструктуры, в том числе организация и обустройство экскурсионных экологических маршрутов;

2) выполнение восстановительных работ на землях с антропогенно нарушенными природными комплексами, а также осуществление мероприятий по предотвращению изменений природных комплексов в результате антропогенного воздействия, восстановление гидрологического режима, сохранение и восстановление растительных сообществ, исторически сложившихся видов растений и животных;

3) проведение научных исследований и производственных практик, использование природных ресурсов в научно-исследовательских целях, не разрушающих окружающую среду и не истощающих биологические ресурсы;

4) осуществление Учреждением рекреационной и эколого-просветительской деятельности при соблюдении режима особой охраны Природного парка;

5) размещение объектов некапитального строительства, проведение капитального ремонта и реконструкции линейных объектов, а также строительство новых линейных объектов, связанных с выполнением задач, возложенных на Парк, в соответствии с действующим законодательством, а также реализацией государственных программ, утвержденных в установленном порядке, не влекущих за собой снижение экологической ценности данной территории;

6) ликвидация последствий и предупреждение возникновения чрезвычайных ситуаций техногенного (антропогенного) и природного характера;

7) выполнение уборки аварийных деревьев, а также уборки неликвидной древесины в установленном законодательством порядке;

8) рубка лесных насаждений в установленном законом порядке;

9) осуществление противопожарных мероприятий;

10) проведение любительской и спортивной охоты, охоты в целях регулирования численности охотничьих ресурсов, осуществления научно-исследовательской деятельности, акклиматизации, переселения и гибридизации охотничьих ресурсов, а также содержания и разведения охотничьих ресурсов в полувольных условиях или искусственно созданной среде обитания, которая осуществляется в порядке, предусмотренном действующим законодательством Российской Федерации и Республики Крым.

4.3. Юридические лица, индивидуальные предприниматели, заключившие охотхозяйственные соглашения, имеют право осуществлять деятельность в сфере охотничьего хозяйства на территории охотничьих угодий, входящих в границы Парка, в соответствии с требованиями Федерального закона от 24 июля 2009 г. № 209-ФЗ «Об охоте и о сохранении охотничьих ресурсов и о внесении

изменений в отдельные законодательные акты Российской Федерации» и принятых в соответствии с ним нормативных правовых актов.

Деятельность, связанная с поиском, выслеживанием, преследованием охотничьих ресурсов, их добычей, первичной переработкой и транспортировкой на территории охотничьих угодий Республики Крым, расположенных в границах Парка, осуществляется на основании разрешений на добычу охотничьих ресурсов, выдаваемых в установленном законом порядке, и при условии соблюдения ограничений охоты, установленных Правилами охоты, утвержденными приказом Министерства природных ресурсов и экологии Российской Федерации от 16.11.2010 № 512 «Об утверждении правил охоты», а также ограничений охоты, введенных в установленном порядке руководителем высшего исполнительного органа государственной власти Республики Крым.

4.4. Проектная документация объектов, строительство, реконструкция которых допускаются настоящим Положением, подлежит государственной экологической экспертизе в соответствии с Федеральным законом от 23.11.1995 № 174-ФЗ «Об экологической экспертизе».

5. Зонирование территории Парка

5.1. На территории Парка выделяются следующие функциональные зоны: заповедная зона, зона регулируемой рекреации, зона стационарной рекреации, хозяйственная зона.

5.1.1. Заповедная зона (239 га) - предназначена для охраны и восстановления наиболее ценных природных комплексов, режим которой определяется как абсолютно заповедный.

В пределах зоны устанавливается заповедный режим, который предусматривает запрещение любой хозяйственной и другой деятельности, которая нарушает естественное развитие процессов и явлений или создает угрозу вредного влияния на природные комплексы и объекты.

В дополнение к указанной в пункте 4.1 деятельности в заповедной зоне Парка запрещается:

- 1) проведение спортивных и культурных мероприятий и организация мест отдыха населения;
- 2) пользование недрами;
- 3) проведение любительской и спортивной охоты;
- 4) строительство дорог, трубопроводов, линий электропередачи и других коммуникаций;
- 5) иные виды деятельности, нарушающие естественное развитие процессов и явлений и создающие угрозу вредного влияния на ее природные комплексы и объекты.

5.1.2. Зона регулируемой рекреации (543 га) - предназначена для проведения кратковременной рекреации и оздоровления населения, осмотра наиболее живописных и памятных мест;

В дополнение к указанной в пункте 4.1 деятельности в зоне регулируемой рекреации Парка запрещается:

1) строительство дорог, трубопроводов, линий электропередачи и других коммуникаций.

В зоне регулируемой рекреации в дополнение к указанной в п. 4.2 деятельности разрешается:

9) организация пешеходных, велосипедных и конных прогулок, познавательных, туристических и экологических экскурсий.

5.1.3. Зона стационарной рекреации (5 га) - предназначена для размещения рекреационных объектов для обслуживания посетителей Парка в соответствии с действующим законодательством.

В зоне стационарной рекреации в дополнение к указанной в п. 4.2 деятельности разрешается размещение объектов рекреационной инфраструктуры, а также объектов, необходимых для обеспечения охраны, содержания и использования территории Парка, без вреда охраняемым объектам Парка в соответствии с действующим законодательством.

5.1.4. Хозяйственная зона (178 га) - предназначена для проведения хозяйственной деятельности, направленной на выполнение задач, возложенных на Парк.

В границах хозяйственной зоны Парка могут находиться земли других землепользователей, которые включены в состав Парка, на которых хозяйственная деятельность осуществляется с соблюдением общих требований к охране окружающей природной среды.

5.2. На территории Парка допускаются следующие виды разрешенного использования земельных участков:

5.2.1. В заповедной зоне:

основной вид разрешенного использования земельных участков:

деятельность по особой охране и изучению природы (9.0).

Вспомогательные виды разрешенного использования земельных участков:

обеспечение научной деятельности (3.9), кроме размещения объектов капитального строительства;

историко-культурная деятельность (9.3);

заготовка лесных ресурсов (10.3).

5.2.2. В зоне регулируемой рекреации:

охрана природных территорий (9.1).

Вспомогательные виды разрешенного использования земельных участков:

природно-познавательный туризм (5.2), кроме размещения объектов капитального строительства;

обеспечение научной деятельности (3.9), кроме размещения объектов капитального строительства;

историко-культурная деятельность (9.3);

природно-познавательный туризм (5.2), кроме размещения объектов капитального строительства;

заготовка лесных ресурсов (10.3).

5.2.3. В зоне стационарной рекреации:

основной вид разрешенного использования:

охрана природных территорий (9.1).

Вспомогательные виды разрешенного использования:

природно-познавательный туризм (5.2), кроме размещения объектов капитального строительства;

проведение научных исследований (3.9.2), кроме размещения объектов капитального строительства;

историко-культурная деятельность (9.3);

заготовка лесных ресурсов (10.3).

5.2.4. В хозяйственной зоне:

основные виды разрешенного использования:

охрана природных территорий (9.1).

Вспомогательные виды разрешенного использования:

природно-познавательный туризм (5.2), кроме размещения объектов капитального строительства;

обеспечение научной деятельности (3.9), кроме размещения объектов капитального строительства;

трубопроводный транспорт (7.5) кроме размещения объектов капитального строительства;

заготовка лесных ресурсов (10.3).

6. Организация охраны территории Природного парка

6.1. Государственный надзор в области охраны и использования особо охраняемых природных территорий осуществляется Минприроды Крыма при осуществлении регионального государственного экологического надзора в соответствии с законодательством Российской Федерации, Республики Крым в порядке, установленном Советом министров Республики Крым.

6.2. Охрана территории Парка, его природных комплексов и объектов обеспечивается Учреждением.

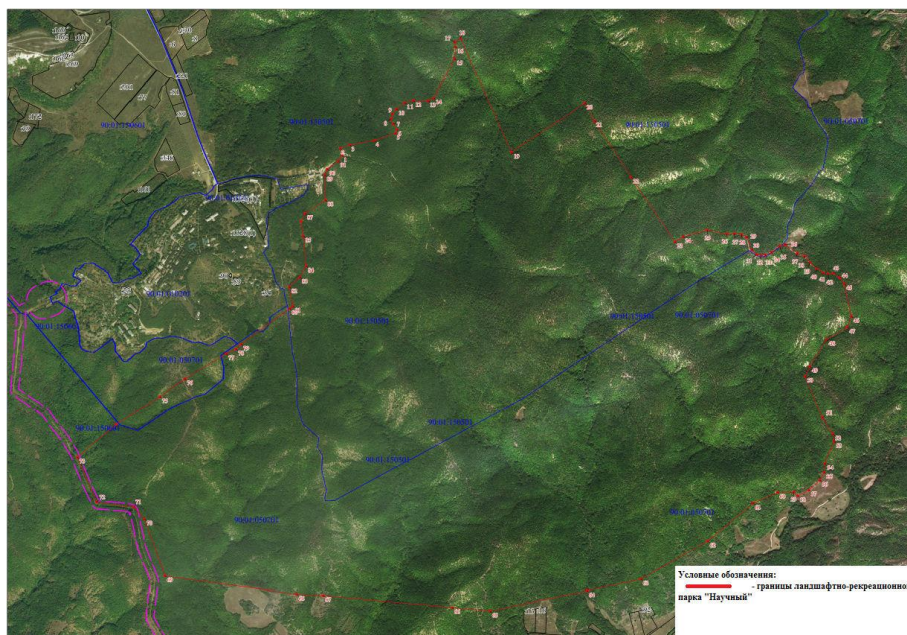
6.3. Ответственность за нарушение режима Парка устанавливается в соответствии с законодательством Российской Федерации и Республики Крым.

6.4. Посетители Парка, а также правообладатели земельных участков, расположенных в границах Парка, обязаны соблюдать установленный режим особой охраны Парка и его функциональных зон и несут за его нарушение административную, уголовную и иную установленную законом ответственность.

6.5. Вред, причиненный природным объектам и комплексам в границах Парка, подлежит возмещению в соответствии с утвержденными в установленном порядке таксами и методиками исчисления размера ущерба, а при их отсутствии - по фактическим затратам на их восстановление.

Приложение 1
к Положению
о ландшафтно-рекреационном парке
регионального значения
Республики Крым «Научный»

**Границы ландшафтно-рекреационного парка регионального
значения Республики Крым «Научный»**



Приложение 2
к Положению
о ландшафтно-рекреационном парке
регионального значения
Республики Крым «Научный»

**Сведения о характерных точках границ
ландшафтно-рекреационного парка регионального значения
Республики Крым «Научный»**

Обозначение характерных точек границ	Координаты, м	
	X	Y
1	4947101.52	5183122.04
2	4947145.74	5183109.21
3	4947165.70	5183171.04
4	4947191.75	5183323.28
5	4947233.26	5183453.74
6	4947256.28	5183462.91
7	4947293.00	5183439.69
8	4947325.12	5183427.97
9	4947353.46	5183436.26
10	4947384.45	5183461.56
11	4947422.00	5183514.61
12	4947434.29	5183562.64
13	4947431.53	5183652.55
14	4947448.38	5183690.14

15	4947686.77	5183823.46
16	4947759.64	5183829.95
17	4947789.17	5183826.87
18	4947813.29	5183863.63
19	4947103.32	5184166.39
20	4947399.83	5184625.21
21	4947290.39	5184683.10
22	4946936.37	5184905.08
23	4946534.10	5185170.43
24	4946564.98	5185221.40
25	4946602.99	5185371.89
26	4946575.96	5185493.09
27	4946578.29	5185538.43
28	4946572.12	5185584.04
29	4946554.26	5185613.93
30	4946475.71	5185645.67
31	4946447.57	5185674.19
32	4946441.39	5185703.12
33	4946443.51	5185728.87
34	4946458.73	5185767.72
35	4946494.48	5185819.11
36	4946505.90	5185852.03
37	4946450.88	5185928.43

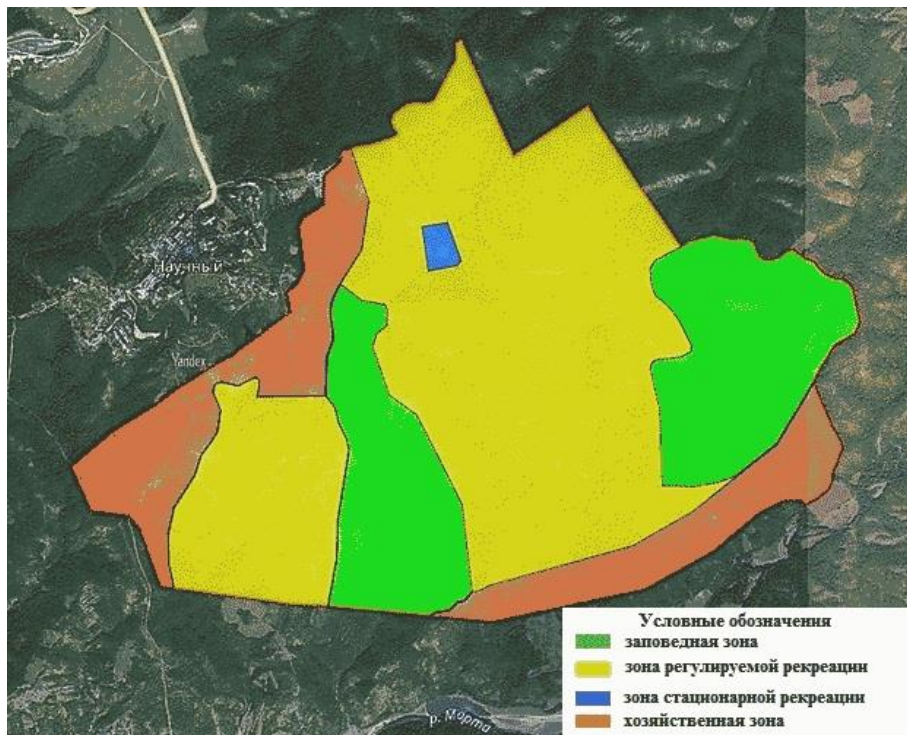
38	4946432.21	5185976.04
39	4946393.20	5186005.28
40	4946352.17	5186048.24
41	4946330.06	5186086.74
42	4946324.42	5186115.42
43	4946325.68	5186143.24
44	4946297.62	5186183.98
45	4946260.06	5186210.50
46	4946057.71	5186251.36
47	4945991.84	5186224.63
48	4945918.72	5186099.73
49	4945754.96	5185993.00
50	4945694.58	5185962.60
51	4945435.42	5186064.80
52	4945333.75	5186125.13
53	4945287.05	5186129.62
54	4945152.54	5186075.22
55	4945098.54	5186069.61
56	4945050.04	5186042.91
57	4944992.44	5185973.08
58	4944957.72	5185904.21
59	4944981.54	5185879.50
60	4944980.72	5185778.60

61	4944915.88	5185625.29
62	4944687.67	5185340.26
63	4944460.28	5184921.62
64	4944396.78	5184584.93
65	4944282.92	5183982.08
66	4944308.84	5183747.99
67	4944396.80	5182953.78
68	4944407.15	5182788.90
69	4944531.86	5181974.61
70	4944885.60	5181853.53
71	4944960.72	5181789.47
72	4944995.72	5181563.92
73	4945273.78	5181448.10
74	4945470.71	5181690.29
75	4945637.59	5181962.61
76	4945746.09	5182119.48
77	4945896.51	5182378.75
78	4945923.65	5182440.50
79	4945953.36	5182473.18
80	4946168.50	5182777.33
81	4946181.91	5182797.28
82	4946300.86	5182777.35
83	4946359.38	5182843.51

84	4946425.25	5182883.09
85	4946610.18	5182869.71
86	4946700.82	5182857.97
87	4946749.34	5182882.64
88	4946829.34	5183011.63
89	4946983.54	5183009.90
90	4947019.22	5183026.48
91	4947068.59	5183095.38
1	4947101.52	5183122.04

Приложение 3
к Положению
о ландшафтно-рекреационном парке
регионального значения
Республики Крым «Научный»

**Функциональное зонирование ландшафтно-рекреационного
парка регионального значения Республики Крым «Научный»**



Приложение 4
к Положению
о ландшафтно-рекреационном парке
регионального значения
Республики Крым «Научный»

**Сведения о характерных точках границ функциональных зон
ландшафтно-рекреационного парка регионального значения
Республики Крым «Научный» в географической системе координат**

Заповедная зона, участок № 1

Обозначение характерных точек границ	Координаты, м	
	X	Y
1	4 945 671,80	5 183 005,43
2	4 945 905,02	5 183 017,59
3	4 946 004,46	5 183 051,09
4	4 946 037,80	5 183 051,70
5	4 946 149,21	5 183 037,87
6	4 946 204,63	5 183 046,80
7	4 946 237,97	5 183 047,41
8	4 946 315,04	5 183 088,43
9	4 946 348,09	5 183 104,88
10	4 946 245,78	5 183 229,83
11	4 946 209,71	5 183 379,75
12	4 946 176,23	5 183 387,07
13	4 946 087,33	5 183 385,46
14	4 946 032,91	5 183 321,07
15	4 945 955,55	5 183 295,89
16	4 945 664,76	5 183 393,66
17	4 945 539,51	5 183 557,84
18	4 945 001,10	5 183 825,54
19	4 944 509,28	5 183 975,21
20	4 944 477,09	5 183 911,22

21	4 944 466,69	5 183 871,39
22	4 944 411,98	5 183 822,84
23	4 944 401,58	5 183 783,02
24	4 944 357,99	5 183 734,67
25	4 944 337,34	5 183 647,10
26	4 944 324,47	5 183 606,89
27	4 944 392,79	5 182 990,00
28	4 944 681,62	5 183 050,86
29	4 944 914,84	5 183 063,02
30	4 945 335,97	5 183 134,07
31	4 945 402,94	5 183 119,43
32	4 945 503,67	5 183 081,63
33	4 945 593,00	5 183 059,48
1	4 945 671,80	5 183 005,43

Заповедная зона, участок № 2

Обозначение характерных точек границ	Координаты, м	
	X	Y
1	4 946 534,10	5 185 170,43
2	4 946 564,98	5 185 221,40
3	4 946 602,99	5 185 371,89
4	4 946 575,96	5 185 493,09
5	4 946 578,29	5 185 538,43
6	4 946 572,12	5 185 584,04
7	4 946 554,26	5 185 613,93
8	4 946 475,71	5 185 645,67
9	4 946 447,57	5 185 674,19
10	4 946 441,39	5 185 703,12
11	4 946 443,51	5 185 728,87
12	4 946 458,73	5 185 767,72
13	4 946 494,48	5 185 819,11
14	4 946 505,90	5 185 852,03
15	4 946 450,88	5 185 928,43

16	4 946 432,21	5 185 976,04
17	4 946 393,20	5 186 005,28
18	4 946 352,17	5 186 048,24
19	4 946 330,06	5 186 086,74
20	4 946 324,42	5 186 115,42
21	4 946 325,68	5 186 143,24
22	4 946 297,62	5 186 183,98
23	4 946 260,06	5 186 210,50
24	4 946 057,71	5 186 251,36
25	4 945 991,84	5 186 224,63
26	4 945 918,72	5 186 099,73
27	4 945 754,96	5 185 993,00
28	4 945 694,58	5 185 962,60
29	4 945 322,56	5 185 741,52
30	4 945 138,14	5 185 484,61
31	4 945 095,66	5 185 372,89
32	4 945 076,12	5 185 221,94
33	4 945 090,62	5 185 031,96
34	4 945 301,90	5 185 027,81
35	4 945 401,92	5 185 029,59
36	4 945 557,64	5 185 024,44
37	4 945 725,03	5 184 987,80
38	4 945 803,11	5 184 973,35
39	4 945 836,16	5 184 989,79
40	4 945 858,10	5 185 006,03
41	4 945 857,54	5 185 037,72
42	4 945 898,74	5 185 220,74
43	4 945 931,94	5 185 229,26
44	4 946 088,93	5 185 152,80
45	4 946 178,96	5 185 091,01
46	4 946 235,93	5 185 012,78
47	4 946 336,51	5 184 982,87
48	4 946 358,60	5 184 991,19
49	4 946 392,08	5 184 983,86

50	4 946 425,27	5 184 992,38
51	4 946 458,19	5 185 016,74
52	4 946 490,25	5 185 088,64
1	4 946 534,10	5 185 170,43

Зона регулируемой рекреации, участок № 1

Обозначение характерных точек границ	Координаты, м	
	X	Y
1	4 944 517,96	5 182 065,38
2	4 944 666,77	5 182 035,93
3	4 944 833,60	5 182 031,06
4	4 945 010,68	5 182 073,93
5	4 945 197,42	5 182 196,25
6	4 945 318,94	5 182 238,10
7	4 945 384,60	5 182 294,78
8	4 945 461,52	5 182 343,74
9	4 945 594,58	5 182 362,03
10	4 945 661,69	5 182 339,47
11	4 945 695,32	5 182 324,24
12	4 945 728,66	5 182 324,85
13	4 945 750,74	5 182 333,17
14	4 945 761,42	5 182 357,15
15	4 945 761,13	5 182 372,99
16	4 945 737,46	5 182 451,82
17	4 945 737,02	5 182 475,59
18	4 945 769,21	5 182 539,58
19	4 945 790,71	5 182 579,60
20	4 945 768,20	5 182 595,04
21	4 945 723,74	5 182 594,23
22	4 945 668,33	5 182 585,30
23	4 945 671,80	5 183 005,43
24	4 945 593,00	5 183 059,48
25	4 945 503,67	5 183 081,63

26	4 945 402,94	5 183 119,43
27	4 945 335,97	5 183 134,07
28	4 944 914,84	5 183 063,02
29	4 944 681,62	5 183 050,86
30	4 944 392,79	5 182 990,00
31	4 944 396,80	5 182 953,78
32	4 944 407,15	5 182 788,90
1	4 944 517,96	5 182 065,38

Зона регулируемой рекреации, участок № 2

Обозначение характерных точек границ	Координаты, м	
	X	Y
1	4 944 509,28	5 183 975,21
2	4 945 001,10	5 183 825,54
3	4 945 539,51	5 183 557,84
4	4 945 664,76	5 183 393,66
5	4 945 955,55	5 183 295,89
6	4 946 032,91	5 183 321,07
7	4 946 087,33	5 183 385,46
8	4 946 176,23	5 183 387,07
9	4 946 209,71	5 183 379,75
10	4 946 245,78	5 183 229,83
11	4 946 348,09	5 183 104,88
12	4 946 545,68	5 183 243,19
13	4 946 845,00	5 183 288,24
14	4 947 167,84	5 183 183,53
15	4 947 191,75	5 183 323,28
16	4 947 233,26	5 183 453,74
17	4 947 256,28	5 183 462,91
18	4 947 293,00	5 183 439,69
19	4 947 325,12	5 183 427,97
20	4 947 353,46	5 183 436,26

21	4 947 384,45	5 183 461,56
22	4 947 422,00	5 183 514,61
23	4 947 434,29	5 183 562,64
24	4 947 431,53	5 183 652,55
25	4 947 448,38	5 183 690,14
26	4 947 686,77	5 183 823,46
27	4 947 759,64	5 183 829,95
28	4 947 789,17	5 183 826,87
29	4 947 813,29	5 183 863,63
30	4 947 103,32	5 184 166,39
31	4 947 399,83	5 184 625,21
32	4 947 290,39	5 184 683,10
33	4 946 936,37	5 184 905,08
34	4 946 534,10	5 185 170,43
35	4 946 490,25	5 185 088,64
36	4 946 458,19	5 185 016,74
37	4 946 425,27	5 184 992,38
38	4 946 392,08	5 184 983,86
39	4 946 358,60	5 184 991,19
40	4 946 336,51	5 184 982,87
41	4 946 235,93	5 185 012,78
42	4 946 178,96	5 185 091,01
43	4 946 088,93	5 185 152,80
44	4 945 931,94	5 185 229,26
45	4 945 898,74	5 185 220,74
46	4 945 857,54	5 185 037,72
47	4 945 858,10	5 185 006,03
48	4 945 836,16	5 184 989,79
49	4 945 803,11	5 184 973,35
50	4 945 725,03	5 184 987,80
51	4 945 557,64	5 185 024,44
52	4 945 401,92	5 185 029,59
53	4 945 301,90	5 185 027,81
54	4 945 090,62	5 185 031,96

55	4 945 076,12	5 185 221,94
56	4 945 095,66	5 185 372,89
57	4 945 138,14	5 185 484,61
58	4 944 931,65	5 185 219,36
59	4 944 727,02	5 184 851,09
1	4 944 509,28	5 183 975,21

Зона стационарной рекреации

Обозначение характерных точек границ	Координаты, м	
	X	Y
1	4 946 683,69	5 183 602,29
2	4 946 703,05	5 183 761,13
3	4 946 468,11	5 183 844,06
4	4 946 435,20	5 183 819,70
5	4 946 405,16	5 183 636,88
1	4 946 683,69	5 183 602,29

Хозяйственная зона, участок № 1

Обозначение характерных точек границ	Координаты, м	
	X	Y
1	4 946 348,09	5 183 104,88
2	4 946 315,04	5 183 088,43
3	4 946 237,97	5 183 047,41
4	4 946 204,63	5 183 046,80
5	4 946 149,21	5 183 037,87
6	4 946 037,80	5 183 051,70
7	4 946 004,46	5 183 051,09
8	4 945 905,02	5 183 017,59
9	4 945 671,80	5 183 005,43
10	4 945 668,33	5 182 585,30
11	4 945 723,74	5 182 594,23

12	4 945 768,20	5 182 595,04
13	4 945 790,71	5 182 579,60
14	4 945 769,21	5 182 539,58
15	4 945 737,02	5 182 475,59
16	4 945 737,46	5 182 451,82
17	4 945 761,13	5 182 372,99
18	4 945 761,42	5 182 357,15
19	4 945 750,74	5 182 333,17
20	4 945 728,66	5 182 324,85
21	4 945 695,32	5 182 324,24
22	4 945 661,69	5 182 339,47
23	4 945 594,58	5 182 362,03
24	4 945 461,52	5 182 343,74
25	4 945 384,60	5 182 294,78
26	4 945 318,94	5 182 238,10
27	4 945 197,42	5 182 196,25
28	4 945 010,68	5 182 073,93
29	4 944 833,60	5 182 031,06
30	4 944 666,77	5 182 035,93
31	4 944 517,96	5 182 065,38
32	4 944 531,86	5 181 974,61
33	4 944 885,60	5 181 853,53
34	4 944 960,72	5 181 789,47
35	4 944 995,72	5 181 563,92
36	4 945 273,78	5 181 448,10
37	4 945 470,71	5 181 690,29
38	4 945 637,59	5 181 962,61
39	4 945 746,09	5 182 119,48
40	4 945 896,51	5 182 378,75
41	4 945 923,65	5 182 440,50
42	4 945 953,36	5 182 473,18
43	4 946 168,50	5 182 777,33
44	4 946 181,91	5 182 797,28
45	4 946 300,86	5 182 777,35

46	4 946 359,38	5 182 843,51
47	4 946 425,25	5 182 883,09
48	4 946 610,18	5 182 869,71
49	4 946 700,82	5 182 857,97
50	4 946 749,34	5 182 882,64
51	4 946 829,34	5 183 011,63
52	4 946 983,54	5 183 009,90
53	4 947 019,22	5 183 026,48
54	4 947 068,59	5 183 095,38
55	4 947 101,52	5 183 122,04
56	4 947 145,74	5 183 109,21
57	4 947 165,70	5 183 171,04
58	4 947 167,84	5 183 183,53
59	4 946 845,00	5 183 288,24
60	4 946 545,68	5 183 243,19
1	4 946 348,09	5 183 104,88

Хозяйственная зона, участок № 2

Обозначение характерных точек границ	Координаты, м	
	X	Y
1	4 945 322,56	5 185 741,52
2	4 945 694,58	5 185 962,60
3	4 945 435,42	5 186 064,80
4	4 945 333,75	5 186 125,13
5	4 945 287,05	5 186 129,62
6	4 945 152,54	5 186 075,22
7	4 945 098,54	5 186 069,61
8	4 945 050,04	5 186 042,91
9	4 944 992,44	5 185 973,08

10	4 944 957,72	5 185 904,21
11	4 944 981,54	5 185 879,50
12	4 944 980,72	5 185 778,60
13	4 944 915,88	5 185 625,29
14	4 944 687,67	5 185 340,26
15	4 944 460,28	5 184 921,62
16	4 944 396,78	5 184 584,93
17	4 944 282,92	5 183 982,08
18	4 944 308,84	5 183 747,99
19	4 944 324,47	5 183 606,89
20	4 944 337,34	5 183 647,10
21	4 944 357,99	5 183 734,67
22	4 944 401,58	5 183 783,02
23	4 944 411,98	5 183 822,84
24	4 944 466,69	5 183 871,39
25	4 944 477,09	5 183 911,22
26	4 944 509,28	5 183 975,21
27	4 944 727,02	5 184 851,09
28	4 944 931,65	5 185 219,36
29	4 945 138,14	5 185 484,61
1	4 945 322,56	5 185 741,52

Приложение 2
к приказу
Министерства экологии
и природных ресурсов
Республики Крым
от 25.04.2016 № 718
(в редакции приказа
Министерства экологии
и природных ресурсов
Республики Крым
от №)

**ПОЛОЖЕНИЕ
О ЛАНДШАФТНО-РЕКРЕАЦИОННОМ ПАРКЕ
РЕГИОНАЛЬНОГО ЗНАЧЕНИЯ
РЕСПУБЛИКИ КРЫМ «ТИХАЯ БУХТА»**

1. Общие положения

1.1. Ландшафтно-рекреационный парк регионального значения Республики Крым «Тихая бухта» (далее - Парк) в соответствии с распоряжением Совета министров Республики Крым от 5 февраля 2015 года № 69-р «Об утверждении Перечня особо охраняемых природных территорий регионального значения Республики Крым» является особо охраняемой природной территорией регионального значения Республики Крым.

1.2. Парк создан без ограничения срока действия.

1.3. Парк находится в ведении Министерства экологии и природных ресурсов Республики Крым (далее - Минприроды Крыма).

1.4. Управление Парком, оказание рекреационных услуг и услуг по обеспечению функционирования Парка, а также выполнение мероприятий по сохранению биологического разнообразия и поддержанию в естественном состоянии природных комплексов и объектов на территории Парка осуществляется государственным автономным учреждением Республики Крым «Управление особо охраняемыми природными территориями Республики Крым» (далее - Учреждение).

1.5. Осуществление деятельности на территории Парка, не противоречащей режиму особой охраны территории Парка, установленному настоящим Положением, предварительно согласовывается с Учреждением. Осуществление рекреационной и эколого-просветительской деятельности, в том числе размещение объектов обслуживания посетителей Парка разрешается в соответствии с научным обоснованием, на основании договора с Учреждением, при условии соблюдения режима особой охраны.

В случае несоответствия заявленной деятельности режиму особой охраны

территории Парка, установленному настоящим Положением, Учреждение отказывает в согласовании.

1.6. Парк образован без изъятия земельных участков у их правообладателей.

Ограничение прав правообладателей земельных участков в целях соблюдения режима Парка устанавливается в соответствии с федеральным законодательством.

1.7. Общая площадь Парка составляет 1508,73 га, в том числе акватория Черного моря - 218 га.

1.8. Оказание Учреждением платных услуг осуществляется в соответствии с действующим законодательством.

2. Границы Парка

2.1. Парк расположен на территории муниципального образования городской округ Феодосия между пгт. Коктебель и пгт. Орджоникидзе, в 6 км к юго-западу от г. Феодосия.

Западной границей Парка являются границы виноградников, а также автодорога Феодосия - Коктебель. Северной границей являются южные отроги хребта Тепе-Оба, восточнее с. Южное (самая северная граница - в окрестностях безымянной высоты 105,6 м над уровнем моря). Далее граница проходит в средней части Двужкорной долины к северным склонам хребта Джан-Хуторан. Восточная граница Парка проходит по склону горы Джан-Хуторан по границе коммунальных и жилых построек пгт. Орджоникидзе (ретранслятор и др.). Южной границей является условная линия в Черном море, соединяющая восточную границу у пгт. Орджоникидзе на побережье с мысом Пятый, далее с островками Таш-Баши и Таш-Тепе и мысом Топрах-Кая. Далее южная граница идет вдоль мыса Топрах-Кая, выходит на сушу и идет вдоль грунтовой дороги на винзавод «Коктебель».

2.2. Границы и особенности режима особой охраны Парка учитываются при подготовке документов территориального планирования.

2.3. Границы Парка представлены в приложении 1 к настоящему Положению.

2.4. Сведения о характерных точках границ Парка представлены в приложении 2 к настоящему Положению.

2.5. Границы функциональных зон Парка и сведения о характерных точках функциональных зон представлены в приложениях 3, 4 к настоящему Положению.

2.6. Границы Парка обозначаются на местности специальными информационными знаками, устанавливаемыми по периметру границ его территории.

2.7. Сведения о границах Парка внесены в Единый государственный реестр недвижимости (учетный номер 90.00.2.130).

3. Цель создания и задачи Парка

3.1. Парк является природоохранным рекреационным объектом регионального значения, который создан в целях сохранения в природном состоянии уникальных природных комплексов и объектов, а также обеспечения условий для организованного отдыха населения.

3.2. Основными задачами Парка являются:

сохранение ценных природных и историко-культурных комплексов и объектов, степных, песчаных береговых и прибрежно-аквальных биоценозов;

создание условий для эффективного развития туризма, отдыха и рекреационной инфраструктуры в природных условиях с соблюдением режима охраны заповедных природных комплексов и объектов;

содействие экологическому просвещению населения;

осуществление разрешенной рекреационной деятельности при соблюдении установленного режима особой охраны;

осуществление экологического мониторинга;

организация и проведение научных исследований.

4. Режим особой охраны территории Парка

4.1. На территории Парка запрещается любая деятельность, которая может нанести ущерб природным комплексам и объектам растительного и животного мира, и которая противоречит его целям и задачам, в том числе:

1) строительство объектов капитального строительства;

2) проведение мелиоративных и любых других работ, которые могут привести к изменению гидрологического и гидрохимического режимов;

3) загрязнение и засорение территории Парка;

4) пускание палов, выжигание растительности;

5) пользование недрами, за исключением использования подземных вод и родникового стока на территории Парка, при отсутствии негативного влияния на природные комплексы и объекты Парка и наличии разрешительных документов в соответствии с законодательством Российской Федерации;

6) уничтожение и повреждение форм рельефа и геологических отслоений, сбор образцов горных пород и минералов, остатков ископаемой флоры и фауны (кроме сбора для научных целей в установленном законодательством порядке);

7) создание объектов размещения отходов производства и потребления, радиоактивных, химических, взрывчатых, токсичных, отравляющих и ядовитых веществ;

8) хранение и применение ядохимикатов, минеральных удобрений, химических средств защиты растений и стимуляторов роста без согласования в установленном законодательством порядке;

9) движение и стоянка по территории Парка всех видов транспортных средств (кроме транспорта Учреждения, экстренных, аварийных и надзорных служб, транспорта для проведения хозяйственных мероприятий, связанных с обеспечением функционирования Парка), за исключением их движения по

дорогам общего пользования и стоянки автотранспорта в специально предусмотренных и оборудованных для этих целей местах;

10) организация лагерей, мест отдыха, разведение костров, пользование открытыми источниками огня, установка палаток за пределами специально предусмотренных для этих целей мест;

11) уничтожение или повреждение деревьев, травянистой растительности;

12) сенокошение и распашка земель (за исключением земельных участков, предоставленных для сельскохозяйственного использования);

13) заготовка и сбор недревесных, пищевых лесных ресурсов и дикорастущих растений, кроме сбора для научных целей в установленном порядке;

14) уничтожение, добыча и отлов объектов животного мира, за исключением случаев, предусмотренных настоящим Положением;

15) разорение гнезд, нор, сбор яиц и пуха, кроме сбора в научных целях, который проводится в соответствии с требованиями действующего законодательства;

16) обустройство загонов и птичников, прогон (проход) и выпас сельскохозяйственных животных;

17) проведение промысловой охоты;

18) нахождение с огнестрельным, пневматическим и охотничьим оружием (за исключением лиц, осуществляющих государственный контроль и надзор, а также лиц, проводящих оперативно-розыскные мероприятия и случаев, предусмотренных настоящим Положением);

19) нахождение с метательным оружием, капканами и другими орудиями охоты, а также с продукцией добывания объектов животного мира; без соответствующих разрешений, предусмотренных действующим законодательством Российской Федерации и Республики Крым;

20) нахождение с собаками охотничьих пород (за исключением используемых при организации мероприятий по охране природных комплексов и объектов, а также при проведении оперативно-розыскных и аварийно-спасательных мероприятий и случаев, предусмотренных настоящим Положением);

21) нагонка и натаска собак

22) нанесение самовольных надписей и знаков;

23) проведение в пределах Парка археологических исследований без согласования в установленном законодательством порядке;

24) уничтожение или повреждение информационных и охранных знаков, элементов благоустройства;

25) хранение горюче-смазочных материалов;

26) несанкционированный водозабор и сброс неочищенных сточных вод;

27) осуществление всех видов рыболовства, за исключением случаев, предусмотренных настоящим Положением;

28) сбор зоологических, ботанических, минералогических коллекций и палеонтологических объектов;

29) проведение массовых спортивных, зрелищных и иных мероприятий вне специально выделенных для этих целей мест;

30) размещение рекламных и информационных щитов, не связанных с функционированием Парка.

4.2. На территории Парка с учетом функционального зонирования разрешается:

1) осуществление Учреждением рекреационной и эколого-просветительской деятельности при соблюдении режима особой охраны Парка;

2) выполнение восстановительных работ на землях с антропогенно нарушенными природными комплексами, а также осуществление мероприятий по предотвращению изменений природных комплексов в результате антропогенного воздействия, восстановление гидрологического режима, сохранение и восстановление растительных сообществ, исторически сложившихся видов растений и животных;

2) проведение научных исследований и производственных практик, использование природных ресурсов в научно-исследовательских целях, не разрушающих окружающую среду и не истощающих биологические ресурсы;

3) размещение объектов некапитального строительства, проведение капитального ремонта и реконструкции линейных объектов, а также строительство линейных объектов, связанных с выполнением задач, возложенных на Парк, в соответствии с действующим законодательством, а также реализацией государственных программ, утвержденных в установленном порядке, не влекущих за собой снижение экологической ценности данной территории;

4) ликвидация последствий и предупреждение возникновения чрезвычайных ситуаций техногенного (антропогенного) и природного характера;

5) осуществление противопожарных мероприятий;

6) проведение любительской и спортивной охоты, а также охоты в целях регулирования численности охотничьих ресурсов, осуществления научно-исследовательской деятельности;

7) рыболовство в научно-исследовательских и контрольных целях, в учебных и культурно-просветительских целях, любительское рыболовство.

4.3. Проектная документация объектов, строительство, реконструкция которых допускаются настоящим Положением на территории Парка, подлежит государственной экологической экспертизе в соответствии с Федеральным законом от 23 ноября 1995 года № 174-ФЗ «Об экологической экспертизе».

5. Зонирование территории Парка

5.1. На территории Парка выделяются следующие функциональные зоны: заповедная зона, зона регулируемой рекреации, зона стационарной рекреации, хозяйственная зона.

5.1.2. Заповедная зона (530 га) - предназначена для охраны и восстановления наиболее ценных природных комплексов, режим которой определяется как абсолютно заповедный;

В заповедной зоне осуществляется охрана и восстановление наиболее ценных природных комплексов, режим которой определяется как абсолютно заповедный.

В дополнение к указанной в п. 4.1 деятельности в заповедной зоне Парка запрещается:

- 1) проход;
- 2) проведение спортивных и культурных мероприятий и организация мест отдыха населения;
- 3) проведение всех видов охоты;
- 4) строительство дорог, трубопроводов, линий электропередачи и других коммуникаций;
- 5) иные виды деятельности, нарушающие естественное развитие процессов и явлений и создающие угрозу вредного влияния на ее природные комплексы и объекты.

5.1.3. Зона регулируемой рекреации (930,1 га) - предназначена для проведения кратковременной рекреации и оздоровления населения, осмотра наиболее живописных и памятных мест;

В зоне регулируемой рекреации в дополнение к указанной в п. 4.1 деятельности запрещается:

- 1) организация туристских стоянок и разведение костров вне отведенных для этих целей мест;
- 2) строительство дорог, трубопроводов, линий электропередачи и других коммуникаций.

В зоне регулируемой рекреации в дополнение к указанной в п. 4.3 деятельности разрешается:

- 1) организация пешеходных, велосипедных и конных прогулок, познавательных, туристических и экологических экскурсий;
- 2) любительский лов рыбы в местах, определенных Учреждением.

5.1.4. Зона стационарной рекреации (0,9 га) - предназначена для размещения рекреационных объектов для обслуживания посетителей Парка в соответствии с действующим законодательством.

В зоне стационарной рекреации в дополнение к указанной в п. 4.2 деятельности разрешается размещение объектов рекреационной инфраструктуры, а также объектов, необходимых для обеспечения охраны, содержания и использования территории Парка, без вреда охраняемым объектам Парка в соответствии с действующим законодательством.

5.1.5. Хозяйственная зона (47 га) - предназначена для проведения хозяйственной деятельности, направленной на выполнение задач, возложенных на Парк.

В границах хозяйственной зоны могут находиться земли других землепользователей, земли которых включены в состав Парка, на которых хозяйственная деятельность осуществляется с соблюдением общих требований к охране окружающей среды.

В хозяйственной зоне Парка разрешается:

1) строительство сооружений для причаливания и обслуживания плавательных средств на основании документации, оформленной в соответствии с требованиями действующего законодательства.

5.2. На территории Парка допускаются следующие виды разрешенного использования земельных участков:

5.2.1. В заповедной зоне:

основной вид разрешенного использования земельных участков:
деятельность по особой охране и изучению природы (9.0).

Вспомогательные виды разрешенного использования земельных участков:
обеспечение научной деятельности (3.9), кроме размещения объектов капитального строительства;

историко-культурная деятельность (9.3).

5.2.2. В зоне регулируемой рекреации:

основные виды разрешенного использования:

охрана природных территорий (9.1).

Вспомогательные виды разрешенного использования:

природно-познавательный туризм (5.2), кроме размещения объектов капитального строительства;

обеспечение научной деятельности (3.9), кроме размещения объектов капитального строительства;

историко-культурная деятельность (9.3);

трубопроводный транспорт (7.5), кроме размещения объектов капитального строительства.

5.2.3. В стационарной зоне:

основные виды разрешенного использования земельных участков:

охрана природных территорий (9.1);

природно-познавательный туризм (5.2), кроме размещения объектов капитального строительства.

Вспомогательные виды разрешенного использования земельных участков:

проведение научных исследований (3.9.2), кроме размещения объектов капитального строительства;

туристическое обслуживание (5.2.1), кроме размещения объектов капитального строительства;

историко-культурная деятельность (9.3).

5.2.4. В хозяйственной зоне:

основные виды разрешенного использования:

охрана природных территорий (9.1).

Вспомогательные виды разрешенного использования:
сельскохозяйственное использование (1.0), кроме размещения объектов капитального строительства;
природно-познавательный туризм (5.2), кроме размещения объектов капитального строительства;
обеспечение научной деятельности (3.9), кроме размещения объектов капитального строительства;
размещение автомобильных дорог (7.2.1).

6. Организация охраны территории Парка

6.1. Государственный надзор в области охраны и использования особо охраняемых природных территорий осуществляется Министерством при осуществлении регионального государственного экологического надзора в соответствии с законодательством Российской Федерации, Республики Крым в порядке, установленном Советом министров Республики Крым.

6.2. Охрана территории Парка, его природных комплексов и объектов обеспечивается Учреждением.

6.3. Ответственность за нарушение режима Парка устанавливается в соответствии с законодательством Российской Федерации и Республики Крым.

6.4. Посетители Парка, а также правообладатели земельных участков, расположенных в границах Парка, обязаны соблюдать установленный режим особой охраны Парка и его функциональных зон и несут за его нарушение административную, уголовную и иную установленную законом ответственность.

6.5. Вред, причиненный природным объектам и комплексам в границах Парка, подлежит возмещению в соответствии с утвержденными в установленном порядке таксами и методиками исчисления размера ущерба, а при их отсутствии - по фактическим затратам на их восстановление.

Приложение 1
к Положению
о ландшафтно-рекреационном парке
регионального значения
Республики Крым «Тихая бухта»

Границы ландшафтно-рекреационного парка регионального
значения Республики Крым «Тихая бухта»



Приложение 2
к Положению
о ландшафтно-рекреационном парке
регионального значения
Республики Крым «Тихая бухта»

Сведения о характерных точках границы
ландшафтно-рекреационного парка регионального значения
Республики Крым «Тихая бухта»

Обозначение характерных точек границ	Координаты, м	
	X	Y
1	4975359,71	5282423,36
2	4975126,61	5282821,65
3	4975140,73	5282836,87
4	4974929,08	5283730,92
5	4974892,04	5283774,57
6	4975002,00	5283880,72
7	4975141,44	5284566,26
8	4975673,75	5284580,93
9	4976088,41	5284867,96
10	4975743,40	5285657,99
11	4975198,38	5286423,01
12	4974338,48	5285703,97
13	4973876,43	5285307,93
14	4973724,58	5285396,95
15	4973264,84	5286877,54
16	4973237,77	5286964,28
17	4973149,42	5287195,80
18	4973468,54	5287112,79

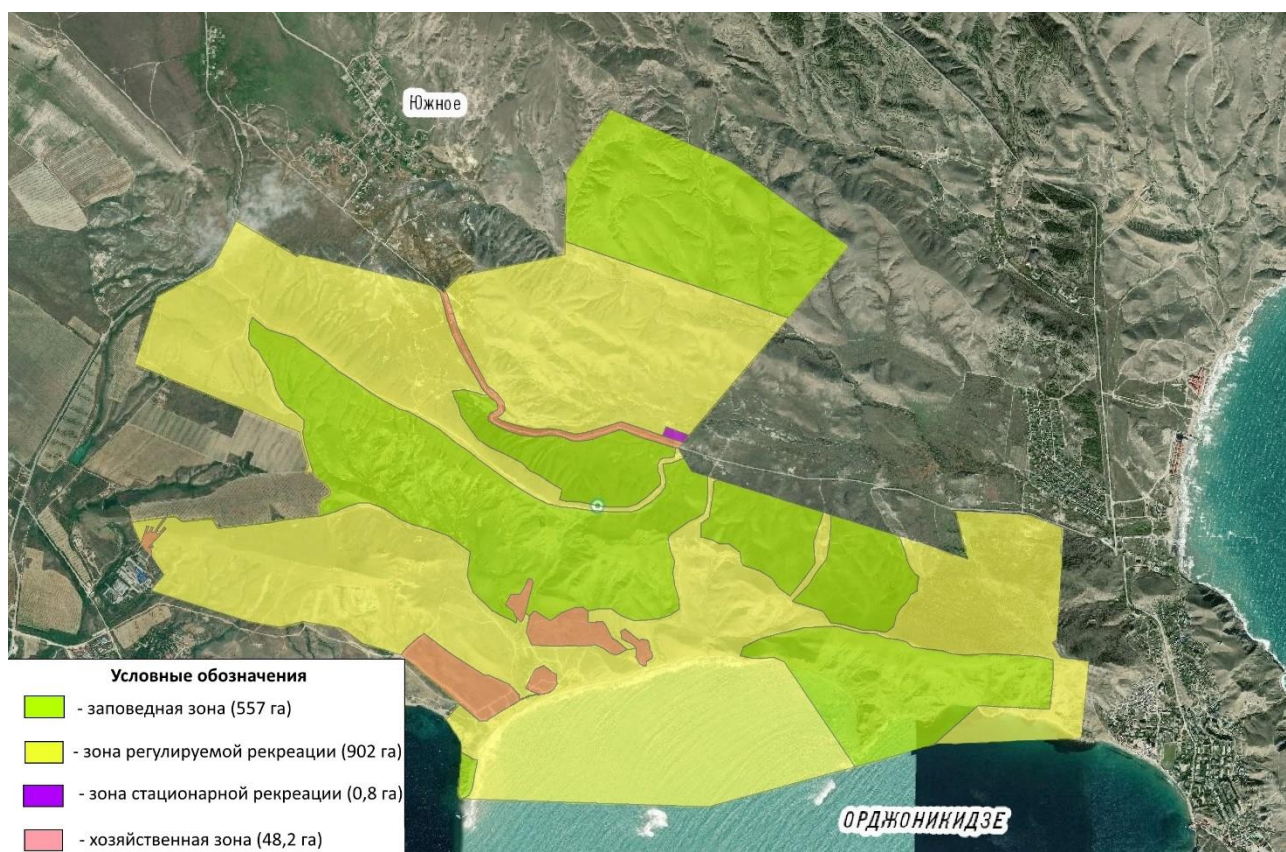
19	4973449,48	5287516,68
20	4973444,20	5287602,77
21	4973359,13	5287822,63
22	4972628,02	5287775,80
23	4972606,58	5287747,09
24	4972510,83	5287800,96
25	4972488,01	5287986,56
26	4972454,28	5287982,74
27	4971983,56	5287934,61
28	4971939,32	5286970,80
29	4971538,86	5285504,07
30	4971587,91	5283907,97
31	4971590,64	5283890,38
32	4971611,74	5283872,40
33	4971630,99	5283866,59
34	4971736,36	5283880,07
35	4971885,24	5283890,38
36	4971928,01	5283890,38
37	4971961,16	5283883,37
38	4972047,28	5283825,84
39	4972069,30	5283815,03
40	4972094,13	5283795,11
41	4972099,68	5283787,92
42	4972207,50	5283879,28
43	4972531,10	5283496,76
44	4972601,53	5283245,01
45	4972680,67	5283142,83

46	4972706,22	5283089,15
47	4972745,76	5282858,82
48	4972708,44	5282710,54
49	4972745,79	5282500,47
50	4972947,81	5281859,97
51	4973049,55	5281948,29
52	4973261,55	5281796,54
53	4973391,21	5281742,98
54	4973396,67	5281776,77
55	4973423,34	5281955,35
56	4973427,94	5281997,87
57	4973430,70	5282021,52
58	4973397,18	5282070,95
59	4973407,18	5282167,09
60	4973414,52	5282266,54
61	4973399,92	5282275,42
62	4973382,59	5282281,74
63	4973370,42	5282290,59
64	4973350,80	5282303,11
65	4973388,56	5282641,80
66	4973409,53	5282739,25
67	4973432,08	5282971,37
68	4973494,67	5282967,57
69	4973509,80	5282968,83
70	4973540,27	5282984,35
71	4973567,80	5283031,13
72	4973578,84	5283035,92

73	4973585,44	5283039,11
74	4973593,95	5283040,38
75	4973602,27	5283039,19
76	4973610,65	5283034,70
77	4973616,95	5283029,03
78	4973629,25	5283017,97
79	4973636,91	5283009,67
80	4973655,75	5282992,66
81	4973681,59	5282948,28
82	4973710,24	5282934,73
83	4973718,84	5282922,23
84	4973716,65	5282878,59
85	4973760,27	5282896,94
86	4973856,70	5282868,63
87	4973907,66	5282854,42
88	4973982,26	5282837,31
89	4974423,75	5281758,61
90	4974864,51	5281906,41
91	4975062,71	5282268,21
92	4975222,41	5282354,23
93	4975285,75	5282388,14
1	4975359,71	5282423,36

Приложение 3
к Положению
о ландшафтно-рекреационном парке
регионального значения
Республики Крым «Тихая бухта»

Функциональное зонирование ландшафтно-рекреационного
парка регионального значения Республики Крым «Тихая бухта»



Приложение 4
к Положению
о ландшафтно-рекреационном парке
регионального значения
Республики Крым «Тихая бухта»

Сведения о характерных точках границ функциональных зон
ландшафтно-рекреационного парка регионального значения Республики
Крым «Тихая бухта»

Система координат СК-63, система высот - Балтийская, 1977 г

Заповедная зона участок № 1

Номер точки	Координата X	Координата Y
1	4971590,518	5283891,168
2	4971590,64	5283890,38
3	4971611,74	5283872,4
4	4971630,99	5283866,59
5	4971736,36	5283880,07
6	4971885,24	5283890,38
7	4971890,864	5283890,38
8	4971847,105	5283965,238
9	4971840,264	5283995,659
10	4971804,745	5283992,186
11	4971744,681	5283977,644
12	4971693,906	5283971,59
13	4971657,528	5283963,033
14	4971614,405	5283943,454
15	4971595,842	5283919,705
1	4971590,518	5283891,168

Заповедная зона участок № 2

Номер точки	Координата X	Координата Y
1	4971939.4113	5286972.7886
2	4971939.32	5286970.8
3	4971799.418	5286458.3931
4	4971811.2601	5286450.3586
5	4972482.4395	5285997.5459
6	4972482.6169	5285997.437
7	4972482.6238	5285997.4215
8	4972482.6499	5285997.4039
9	4972512.4198	5285931.4508

10	4972503.2902	5285850.1766
11	4972506.8461	5285774.0088
12	4972523.0557	5285712.2993
13	4972579.527	5285731.8857
14	4972630.2468	5285836.1044
15	4972660.4809	5285941.9689
16	4972705.784	5286124.0387
17	4972715.5101	5286322.11
18	4972706.9572	5286363.5636
19	4972689.0328	5286433.7739
20	4972671.1037	5286506.5237
21	4972664.9906	5286595.3799
22	4972638.6085	5286663.8807
23	4972627.4459	5286740.0313
24	4972612.098	5286794.1677
25	4972579.0065	5286833.8788
26	4972566.118	5286926.9546
27	4972554.9064	5287028.4981
28	4972534.4739	5287086.8573
29	4972524.1128	5287187.5569
30	4972530.7338	5287262.0527
31	4972533.9245	5287359.394
32	4972525.9499	5287539.6596
33	4972514.7017	5287664.9037
34	4972494.2301	5287750.3176
35	4972494.2224	5287750.3498
36	4972394.3407	5287753.5423
37	4972174.3204	5287727.7239
38	4972197.2463	5287262.2289
1	4971939.4113	5286972.7886

Заповедная зона участок № 3

Номер точки	Координата X	Координата Y
1	4974726.1548	5286028.1399
2	4974923.129	5285451.2023
3	4975224.0646	5284568.5371
4	4975673.75	5284580.93
5	4976088.41	5284867.96
6	4975743.4	5285657.99
7	4975198.38	5286423.01
1	4974726.1548	5286028.1399

Заповедная зона участок № 4

Номер точки	Координата X	Координата Y
1	4973306.0691	5286744.762
2	4973197.2137	5286786.6835
3	4973140.4831	5286800.1062
4	4973100.6678	5286818.6422
5	4973057.4648	5286849.0042
6	4973057.4424	5286849.0199
7	4973041.3079	5286875.2225
8	4973040.3354	5286875.0259
9	4972973.7754	5286864.202
10	4972972.7783	5286864.0783
11	4972946.5369	5286866.5629
12	4972921.2399	5286821.6545
13	4972897.5636	5286811.4491
14	4972878.9633	5286802.1006
15	4972851.094	5286773.2667
16	4972815.611	5286742.724
17	4972778.4051	5286726.5653
18	4972745.4114	5286719.7253
19	4972712.3144	5286710.9409
20	4972675.1809	5286660.0807
21	4972688.8674	5286591.5535
22	4972689.0326	5286513.6877
23	4972726.5385	5286389.3516
24	4972737.7363	5286298.8147
25	4972737.7678	5286298.7941
26	4972811.4736	5286250.7317
27	4972811.4783	5286250.7171
28	4972811.5067	5286250.6986
29	4972876.2512	5286050.3043
30	4972876.2672	5286050.2549
31	4972980.1495	5286149.5044
32	4973077.3309	5286216.5759
33	4973151.5824	5286271.7873
34	4973246.3314	5286288.9184
35	4973337.7085	5286299.2715
36	4973443.2832	5286302.8647
1	4973306.0691	5286744.762

Заповедная зона участок № 5

Номер точки	Координата X	Координата Y
1	4973812.1895	5285345.5901
2	4973724.58	5285396.95
3	4973692.5431	5285500.1246
4	4973603.9952	5285501.6827
5	4973516.0003	5285494.7115
6	4973448.3497	5285472.5537
7	4973418.0005	5285421.7076
8	4973400.1959	5285374.4713
9	4973379.5218	5285348.6121
10	4973355.0609	5285313.4348
11	4973318.7974	5285258.7652
12	4973288.5886	5285238.9001
13	4973212.3887	5285253.11
14	4973135.3063	5285282.5517
15	4973068.4711	5285272.2408
16	4972978.7293	5285285.5739
17	4972898.2745	5285308.2385
18	4972826.3176	5285315.6891
19	4972785.8458	5285249.5794
20	4972761.4652	5285179.2746
21	4972748.289	5285023.5128
22	4972784.9069	5284928.8069
23	4972828.5717	5284866.8376
24	4972827.0854	5284780.506
25	4972813.8856	5284715.588
26	4972813.9075	5284715.5626
27	4972840.5212	5284684.6501
28	4972833.4435	5284624.2853
29	4972804.1859	5284544.8549
30	4972754.4523	5284477.0488
31	4972752.2439	5284471.2058
32	4972754.259	5284465.2153
33	4972811.6053	5284374.1633
34	4972809.3035	5284361.1414
35	4972778.579	5284337.0053
36	4972777.5811	5284336.0562
37	4972777.6119	5284336.0226
38	4972801.2061	5284310.3189
39	4972998.2322	5284360.6602

40	4973018.6975	5284353.9267
41	4973025.8674	5284330.6737
42	4973022.0924	5284329.2445
43	4972957.0405	5284299.8967
44	4972925.3218	5284273.3918
45	4972922.028	5284212.4057
46	4972853.2066	5284179.6547
47	4972814.0746	5284229.4922
48	4972782.8203	5284239.8275
49	4972769.1434	5284254.9851
50	4972769.1076	5284255.0178
51	4972758.7897	5284253.4524
52	4972747.7944	5284250.4628
53	4972735.9516	5284247.8943
54	4972757.6285	5284209.8617
55	4972773.7914	5284176.8938
56	4972816.9257	5284091.5478
57	4972816.9586	5284091.5146
58	4972939.1145	5283966.5958
59	4973044.1575	5283927.9299
60	4973198.1604	5283948.597
61	4973303.465	5283808.3798
62	4973349.4763	5283686.6319
63	4973359.229	5283648.9562
64	4973381.8841	5283561.437
65	4973414.8333	5283493.3935
66	4973422.7989	5283476.9437
67	4973482.2673	5283389.0865
68	4973518.0589	5283294.3985
69	4973516.5673	5283218.2308
70	4973498.1243	5283152.1732
71	4973464.4854	5283072.5344
72	4973431.7337	5282972.9782
73	4973432.08	5282971.37
74	4973494.67	5282967.57
75	4973509.8	5282968.83
76	4973540.27	5282984.35
77	4973567.8	5283031.13
78	4973578.84	5283035.92
79	4973585.44	5283039.11
80	4973593.95	5283040.38
81	4973602.27	5283039.19

82	4973610.65	5283034.7
83	4973616.95	5283029.03
84	4973629.25	5283017.97
85	4973636.91	5283009.67
86	4973655.75	5282992.66
87	4973681.59	5282948.28
88	4973710.24	5282934.73
89	4973718.3842	5282922.8925
90	4973729.0951	5282923.2775
91	4973753.6654	5282912.3425
92	4973791.775	5282901.4441
93	4973901.0258	5282868.736
94	4973981.4517	5282855.4137
95	4974010.1903	5282867.3381
96	4974057.5839	5282864.9275
97	4974077.9541	5282842.1352
98	4974106.793	5282816.8276
99	4974154.3717	5282745.8772
100	4974204.819	5282709.2056
101	4974265.8212	5282680.6022
102	4974365.7413	5282653.7978
103	4974442.0237	5282606.6222
104	4974513.2148	5282564.5106
105	4974545.4886	5282520.6005
106	4974589.5287	5282505.4915
107	4974680.8995	5282509.1277
108	4974730.1389	5282525.974
109	4974652.0187	5282627.2927
110	4974597.3883	5282803.1366
111	4974544.7413	5282872.3766
112	4974469.9862	5282982.1729
113	4974380.0196	5283085.1621
114	4974313.7278	5283194.9862
115	4974245.785	5283289.5772
116	4974182.9111	5283387.5681
117	4974131.8712	5283490.6689
118	4974116.5082	5283541.4
119	4974072.2878	5283625.9044
120	4973997.5012	5283750.9491
121	4973905.8308	5283860.7221
122	4973858.2541	5283935.0683
123	4973797.1298	5284012.7665

124	4973712.2224	5284125.9485
125	4973625.9396	5284252.161
126	4973555.9087	5284369.2799
127	4973513.384	5284455.4941
128	4973494.5553	5284541.7672
129	4973487.5797	5284626.3769
130	4973468.7085	5284731.2686
131	4973458.4325	5284899.4248
132	4973458.2056	5284995.0528
133	4973475.4251	5285049.6778
134	4973524.7434	5285129.7658
135	4973579.1862	5285189.9775
136	4973621.4306	5285219.2717
137	4973666.6848	5285227.8396
138	4973716.2279	5285211.4534
139	4973772.9361	5285206.9313
140	4973781.7869	5285267.2457
141	4973797.5515	5285311.286
1	4973812.1895	5285345.5901

Заповедная зона участок № 6

Номер точки	Координата X	Координата Y
1	4973458.4212	5286254.1125
2	4973371.136	5286227.048
3	4973264.5851	5286189.5795
4	4973124.0807	5286197.7367
5	4973014.2331	5286117.9427
6	4972911.159	5286036.4682
7	4972963.8557	5285961.6836
8	4972963.8747	5285961.6705
9	4973027.4279	5285917.8153
10	4973027.4413	5285917.7958
11	4973027.461	5285917.7822
12	4973055.0557	5285877.6431
13	4973078.8508	5285833.6875
14	4973089.9399	5285794.7816
15	4973109.5432	5285730.5261
16	4973135.7797	5285718.3261
17	4973197.9441	5285707.044
18	4973197.9834	5285707.008
19	4973250.6029	5285641.1153

20	4973250.7411	5285580.1822
21	4973276.2416	5285531.1551
22	4973296.7178	5285455.0687
23	4973384.707	5285455.2705
24	4973421.823	5285507.8246
25	4973616.4259	5285538.7014
26	4973657.0532	5285535.409
27	4973664.4602	5285552.5999
28	4973671.3297	5285568.4423
1	4973458.4212	5286254.1125

Заповедная зона участок № 7

Номер точки	Координата X	Координата Y
1	4974222.9943	5284048.9025
2	4974225.4591	5284063.9707
3	4974225.4276	5284063.999
4	4974225.4417	5284064.0868
5	4974205.3529	5284082.0704
6	4974179.8872	5284114.1612
7	4974151.5034	5284128.8983
8	4974126.1223	5284127.1425
9	4974113.4974	5284100.0329
10	4974104.6645	5284079.2793
11	4974087.7717	5284066.9672
12	4974055.6102	5284069.425
13	4974037.3642	5284090.5341
14	4974006.754	5284149.2681
15	4973984.1938	5284203.7918
16	4973965.405	5284273.1338
17	4973952.529	5284347.1449
18	4973949.4193	5284407.2178
19	4973962.3819	5284469.8688
20	4973950.3492	5284545.9979
21	4973923.1041	5284614.4745
22	4973919.1804	5284662.2758
23	4973933.789	5284745.2395
24	4973956.4903	5284806.2209
25	4973999.7727	5284930.7158
26	4973949.1257	5285056.6801
27	4973917.5688	5285161.9589
28	4973885.1919	5285256.6591

29	4973880.4078	5285286.4486
30	4973859.0997	5285287.2738
31	4973821.0376	5285279.5695
32	4973812.6542	5285245.7012
33	4973811.0465	5285209.3098
34	4973798.4084	5285185.586
35	4973767.1298	5285171.9733
36	4973728.1935	5285176.1134
37	4973684.994	5285193.7835
38	4973642.6841	5285192.8385
39	4973594.7731	5285140.8124
40	4973561.6484	5285105.4849
41	4973511.0443	5285032.5874
42	4973490.8921	5284965.6849
43	4973492.0243	5284845.5177
44	4973498.0493	5284803.2189
45	4973524.5989	5284672.1118
46	4973529.9226	5284570.5734
47	4973538.6678	5284542.243
48	4973541.6545	5284532.0952
49	4973606.3536	5284548.3317
50	4973649.2676	5284475.2359
51	4973701.0749	5284399.2012
52	4973730.8452	5284337.4992
53	4973780.0602	5284283.462
54	4973835.3232	5284179.5136
55	4973881.2578	5284084.0058
56	4973931.383	5284005.011
57	4974002.1837	5283948.4941
58	4974091.3512	5283890.1915
59	4974162.4731	5283873.4484
60	4974201.4572	5283849.8546
61	4974249.3493	5283832.7731
62	4974257.2459	5283888.6401
63	4974255.8876	5283923.7526
64	4974246.0529	5283964.7668
65	4974240.056	5283993.9444
66	4974228.5721	5284018.0313
1	4974222.9943	5284048.9025

Зона регулируемой рекреации участок № 1

Номер точки	Координата X	Координата Y
1	4974726.1548	5286028.1399
2	4974338.48	5285703.97
3	4973959.4069	5285379.0525
4	4974014.2625	5285227.3496
5	4973989.7485	5285216.2918
6	4973957.9399	5285203.5246
7	4974048.2087	5284934.4272
8	4973977.2612	5284701.9762
9	4973968.9648	5284633.4138
10	4973995.4345	5284535.7418
11	4974006.1918	5284462.1487
12	4973998.3805	5284369.4707
13	4974033.423	5284228.6656
14	4974056.4503	5284156.3734
15	4974075.9909	5284125.1131
16	4974098.7575	5284157.3252
17	4974124.3095	5284175.3704
18	4974175.0969	5284168.7276
19	4974229.14	5284128.881
20	4974255.654	5284100.3891
21	4974281.1344	5284062.3757
22	4974453.9784	5283971.4267
23	4974662.3879	5283867.8814
24	4974783.477	5283830.1149
25	4974832.167	5283814.5862
26	4974878.7338	5283802.0138
27	4974904.966	5283787.0481
28	4975002	5283880.72
29	4975141.44	5284566.26
30	4975224.0646	5284568.5371
31	4974923.129	5285451.2023
1	4974726.1548	5286028.1399

Зона регулируемой рекреации участок № 2

Номер точки	Координата X	Координата Y
1	4974933.3487	5283712.8883
2	4974933.1106	5283713.1031
3	4974916.5732	5283728.29
4	4974889.6468	5283752.9689

5	4974851.9676	5283764.083
6	4974815.772	5283773.932
7	4974748.8908	5283789.4139
8	4974701.8945	5283804.1007
9	4974673.944	5283815.4519
10	4974619.7541	5283830.5438
11	4974527.201	5283875.3643
12	4974465.7728	5283908.2077
13	4974453.9804	5283915.2621
14	4974441.7287	5283922.3976
15	4974426.1565	5283931.5877
16	4974389.4676	5283954.7619
17	4974320.6424	5283998.1669
18	4974262.182	5284028.0584
19	4974232.0677	5284058.0216
20	4974225.4591	5284063.9707
21	4974222.9943	5284048.9025
22	4974228.5721	5284018.0313
23	4974240.056	5283993.9444
24	4974246.0529	5283964.7668
25	4974255.8876	5283923.7526
26	4974257.2459	5283888.6401
27	4974249.3493	5283832.7731
28	4974201.4572	5283849.8546
29	4974162.4731	5283873.4484
30	4974091.3512	5283890.1915
31	4974002.1837	5283948.4941
32	4973931.383	5284005.011
33	4973881.2578	5284084.0058
34	4973835.3232	5284179.5136
35	4973780.0602	5284283.462
36	4973730.8452	5284337.4992
37	4973701.0749	5284399.2012
38	4973649.2676	5284475.2359
39	4973606.3536	5284548.3317
40	4973541.6545	5284532.0952
41	4973538.6678	5284542.243
42	4973529.9226	5284570.5734
43	4973524.5989	5284672.1118
44	4973498.0493	5284803.2189
45	4973492.0243	5284845.5177
46	4973490.8921	5284965.6849

47	4973511.0443	5285032.5874
48	4973561.6484	5285105.4849
49	4973594.7731	5285140.8124
50	4973642.6841	5285192.8385
51	4973684.994	5285193.7835
52	4973728.1935	5285176.1134
53	4973767.1298	5285171.9733
54	4973798.4084	5285185.586
55	4973811.0465	5285209.3098
56	4973812.6542	5285245.7012
57	4973821.0376	5285279.5695
58	4973859.0997	5285287.2738
59	4973880.4078	5285286.4486
60	4973877.518	5285307.3044
61	4973876.4414	5285307.9397
62	4973876.43	5285307.93
63	4973812.1895	5285345.5901
64	4973797.5515	5285311.286
65	4973781.7869	5285267.2457
66	4973772.9361	5285206.9313
67	4973716.2279	5285211.4534
68	4973666.6848	5285227.8396
69	4973621.4306	5285219.2717
70	4973579.1862	5285189.9775
71	4973524.7434	5285129.7658
72	4973475.4251	5285049.6778
73	4973458.2056	5284995.0528
74	4973458.4325	5284899.4248
75	4973468.7085	5284731.2686
76	4973487.5797	5284626.3769
77	4973494.5553	5284541.7672
78	4973513.384	5284455.4941
79	4973555.9087	5284369.2799
80	4973625.9396	5284252.161
81	4973712.2224	5284125.9485
82	4973797.1298	5284012.7665
83	4973858.2541	5283935.0683
84	4973905.8308	5283860.7221
85	4973997.5012	5283750.9491
86	4974072.2878	5283625.9044
87	4974116.5082	5283541.4
88	4974131.8712	5283490.6689

89	4974182.9111	5283387.5681
90	4974245.785	5283289.5772
91	4974313.7278	5283194.9862
92	4974380.0196	5283085.1621
93	4974469.9862	5282982.1729
94	4974544.7413	5282872.3766
95	4974597.3883	5282803.1366
96	4974652.0187	5282627.2927
97	4974730.1389	5282525.974
98	4974680.8995	5282509.1277
99	4974589.5287	5282505.4915
100	4974545.4886	5282520.6005
101	4974513.2148	5282564.5106
102	4974442.0237	5282606.6222
103	4974365.7413	5282653.7978
104	4974265.8212	5282680.6022
105	4974204.819	5282709.2056
106	4974154.3717	5282745.8772
107	4974106.793	5282816.8276
108	4974077.9541	5282842.1352
109	4974057.5839	5282864.9275
110	4974010.1903	5282867.3381
111	4973981.4517	5282855.4137
112	4973901.0258	5282868.736
113	4973791.775	5282901.4441
114	4973753.6654	5282912.3425
115	4973729.0951	5282923.2775
116	4973718.3842	5282922.8925
117	4973718.84	5282922.23
118	4973716.65	5282878.59
119	4973760.27	5282896.94
120	4973856.7	5282868.63
121	4973907.66	5282854.42
122	4973982.26	5282837.31
123	4974423.75	5281758.61
124	4974864.51	5281906.41
125	4975062.71	5282268.21
126	4975222.41	5282354.23
127	4975285.75	5282388.14
128	4975359.71	5282423.36
129	4975126.61	5282821.65
130	4975140.73	5282836.87

1	4974933.3487	5283712.8883
---	--------------	--------------

Зона регулируемой рекреации участок № 3

Номер точки	Координата X	Координата Y
1	4973264.4763	5281795.3312
2	4973294.4264	5281782.9594
3	4973391.21	5281742.98
4	4973396.67	5281776.77
5	4973422.4355	5281949.2935
6	4973423.34	5281955.35
7	4973423.4255	5281956.1401
8	4973422.8317	5281955.7298
9	4973422.7013	5281955.6398
10	4973422.6597	5281955.6104
11	4973420.9947	5281954.4604
12	4973420.9645	5281954.4395
13	4973415.1002	5281950.389
14	4973415.0244	5281950.3366
15	4973404.1795	5281942.846
16	4973398.2931	5281938.7803
17	4973387.6455	5281931.4259
18	4973387.1541	5281931.0865
19	4973382.1945	5281927.6606
20	4973355.8954	5281909.4954
21	4973345.1848	5281902.0973
22	4973325.89	5281888.77
23	4973326.03	5281867.54
24	4973328.1877	5281868.6398
25	4973356.38	5281883.01
26	4973356.586	5281882.4162
27	4973359.78	5281873.21
28	4973321.16	5281853.49
29	4973318.14	5281836.91
30	4973320.7281	5281837.8574
31	4973363.57	5281853.54
32	4973364.1093	5281852.0297
33	4973367.03	5281843.85
34	4973342.3487	5281834.8275
35	4973327.4579	5281829.384
36	4973315.9962	5281825.194
37	4973297.8728	5281818.5688
38	4973289.9611	5281815.6766

39	4973259.36	5281804.49
40	4973261.76	5281800.97
41	4973261.18	5281800.57
42	4973264.84	5281795.81
1	4973264.4763	5281795.3312

Зона регулируемой рекреации участок № 4

Номер точки	Координата X	Координата Y
1	4972963.8557	5285961.6838
2	4972911.159	5286036.4685
3	4973014.2331	5286117.9429
4	4973124.0807	5286197.7369
5	4973264.5851	5286189.5798
6	4973371.136	5286227.0482
7	4973458.4212	5286254.1128
8	4973443.2832	5286302.8647
9	4973337.7085	5286299.2715
10	4973246.3314	5286288.9184
11	4973151.5824	5286271.7873
12	4973077.3309	5286216.5759
13	4972980.1495	5286149.5044
14	4972876.2672	5286050.2549
15	4972876.2512	5286050.3043
16	4972876.2341	5286050.288
17	4972811.4783	5286250.7171
18	4972737.7678	5286298.7941
19	4972737.7363	5286298.8147
20	4972726.5385	5286389.3516
21	4972689.0326	5286513.6877
22	4972688.8674	5286591.5535
23	4972675.1809	5286660.0807
24	4972712.3144	5286710.9409
25	4972745.4114	5286719.7253
26	4972778.4051	5286726.5653
27	4972815.611	5286742.724
28	4972851.094	5286773.2667
29	4972878.9633	5286802.1006
30	4972897.5636	5286811.4491
31	4972921.2399	5286821.6545
32	4972946.5369	5286866.5629
33	4972972.7783	5286864.0783
34	4972973.7754	5286864.202

35	4973040.3354	5286875.0259
36	4973041.3079	5286875.2225
37	4973057.4648	5286849.0042
38	4973100.6678	5286818.6422
39	4973140.4831	5286800.1062
40	4973197.2137	5286786.6835
41	4973306.0691	5286744.762
42	4973264.84	5286877.54
43	4973237.77	5286964.28
44	4973149.42	5287195.8
45	4973468.54	5287112.79
46	4973449.48	5287516.68
47	4973444.2	5287602.77
48	4973359.13	5287822.63
49	4972628.02	5287775.8
50	4972606.58	5287747.09
51	4972510.83	5287800.96
52	4972488.01	5287986.56
53	4972454.28	5287982.74
54	4971983.56	5287934.61
55	4971939.4113	5286972.7886
56	4972197.2463	5287262.2289
57	4972174.3204	5287727.7239
58	4972394.3407	5287753.5423
59	4972494.2224	5287750.3498
60	4972494.2301	5287750.3176
61	4972514.7017	5287664.9037
62	4972525.9499	5287539.6596
63	4972533.9245	5287359.394
64	4972530.7338	5287262.0527
65	4972524.1128	5287187.5569
66	4972534.4739	5287086.8573
67	4972554.9064	5287028.4981
68	4972566.118	5286926.9546
69	4972579.0065	5286833.8788
70	4972612.098	5286794.1677
71	4972627.4459	5286740.0313
72	4972638.6085	5286663.8807
73	4972664.9906	5286595.3799
74	4972671.1037	5286506.5237
75	4972689.0328	5286433.7739
76	4972706.9572	5286363.5636
77	4972715.5101	5286322.11

78	4972705.784	5286124.0387
79	4972660.4809	5285941.9689
80	4972630.2468	5285836.1044
81	4972579.527	5285731.8857
82	4972523.0557	5285712.2993
83	4972523.0333	5285712.2915
84	4972506.8131	5285774.0419
85	4972503.2571	5285850.2096
86	4972512.3867	5285931.4839
87	4972482.6499	5285997.4039
88	4972482.6238	5285997.4215
89	4972482.6169	5285997.437
90	4972482.4395	5285997.5459
91	4971811.2601	5286450.3586
92	4971799.418	5286458.3931
93	4971538.86	5285504.07
94	4971587.91	5283907.97
95	4971590.5177	5283891.1678
96	4971595.8418	5283919.705
97	4971614.4051	5283943.4544
98	4971657.5278	5283963.0331
99	4971693.906	5283971.5901
100	4971744.6809	5283977.6437
101	4971804.7454	5283992.1856
102	4971840.2641	5283995.6586
103	4971847.1047	5283965.238
104	4971890.8639	5283890.38
105	4971928.01	5283890.38
106	4971961.16	5283883.37
107	4972047.28	5283825.84
108	4972069.3	5283815.03
109	4972094.13	5283795.11
110	4972099.68	5283787.92
111	4972207.5	5283879.28
112	4972207.5643	5283879.204
113	4972208.0235	5283879.5826
114	4972107.8042	5283996.3823
115	4972097.7042	5284008.1478
116	4972095.9292	5284051.0622
117	4972150.8405	5284135.3015
118	4972234.0588	5284277.7541
119	4972257.9198	5284335.9573
120	4972264.0705	5284365.4784

121	4972267.6442	5284403.5925
122	4972281.7168	5284465.7945
123	4972302.327	5284490.6172
124	4972341.2638	5284519.7445
125	4972341.2782	5284519.6974
126	4972341.2969	5284519.7115
127	4972342.6317	5284515.3282
128	4972403.9646	5284510.9827
129	4972403.964	5284510.952
130	4972403.9977	5284510.9497
131	4972403.7983	5284501.5611
132	4972458.5495	5284426.1966
133	4972434.2279	5284374.1478
134	4972312.7966	5284313.733
135	4972312.7718	5284313.7702
136	4972312.7635	5284313.7661
137	4972293.1313	5284343.2234
138	4972271.8935	5284404.3888
139	4972271.8651	5284404.4707
140	4972268.0733	5284364.6994
141	4972261.4821	5284333.5204
142	4972236.7383	5284272.7904
143	4972236.7848	5284272.7903
144	4972264.9665	5284272.7026
145	4972264.9996	5284272.6696
146	4972333.9273	5284204.5528
147	4972392.9311	5284074.45
148	4972393.4493	5284045.1037
149	4972533.0252	5283828.6657
150	4972667.1844	5283647.0128
151	4972638.2904	5283603.6286
152	4972572.5674	5283534.2731
153	4972530.6592	5283497.2811
154	4972531.1	5283496.76
155	4972601.53	5283245.01
156	4972680.67	5283142.83
157	4972706.22	5283089.15
158	4972745.76	5282858.82
159	4972708.44	5282710.54
160	4972745.79	5282500.47
161	4972943.6247	5281873.2393
162	4972947.7543	5281860.1465
163	4972947.81	5281859.97

164	4972978.4149	5281886.538
165	4972979.2938	5281887.3009
166	4972983.053	5281890.5643
167	4972989.5451	5281896.2
168	4972991.7688	5281898.1305
169	4972998.1029	5281903.629
170	4973002.3191	5281907.2891
171	4973008.2372	5281912.4266
172	4973012.6379	5281916.2468
173	4973016.2232	5281919.3592
174	4973016.2294	5281919.3646
175	4973017.3695	5281920.3542
176	4973018.255	5281921.123
177	4973018.443	5281921.2861
178	4973018.4532	5281921.295
179	4973019.3616	5281922.0836
180	4973020.5675	5281923.1304
181	4973020.6967	5281923.2426
182	4973049.55	5281948.29
183	4973085.2279	5281922.7517
184	4973085.4062	5281922.6429
185	4973166.9859	5281871.8672
186	4973205.33	5281870.62
187	4973210.34	5281864.35
188	4973210.6268	5281864.5477
189	4973215.68	5281868.03
190	4973215.9266	5281867.6505
191	4973218	5281864.46
192	4973218.4537	5281864.9894
193	4973235.33	5281884.68
194	4973235.5014	5281884.5325
195	4973242.95	5281878.12
196	4973236.9733	5281871.1787
197	4973236.9501	5281871.1518
198	4973223.99	5281856.1
199	4973224.6793	5281855.0986
200	4973225.7203	5281853.5865
201	4973226.95	5281851.8
202	4973227.7451	5281852.5207
203	4973248.8908	5281871.6891
204	4973274.2111	5281894.641
205	4973295.4287	5281913.8741
206	4973350.87	5281964.13

207	4973351.7888	5281963.1186
208	4973357.82	5281956.48
209	4973312.62	5281915.49
210	4973323.59	5281899.46
211	4973324.6142	5281900.1692
212	4973332.14	5281905.38
213	4973329.65	5281908.98
214	4973335.04	5281912.7
215	4973335.258	5281912.3848
216	4973337.53	5281909.1
217	4973339.3443	5281910.3537
218	4973342.395	5281912.462
219	4973344.1082	5281913.6458
220	4973352.8461	5281919.6841
221	4973354.1932	5281920.615
222	4973356.8479	5281922.4495
223	4973360.8987	5281925.2488
224	4973371.5591	5281932.6156
225	4973417.2758	5281964.2079
226	4973417.6631	5281964.4756
227	4973422.7196	5281967.9698
228	4973423.4	5281968.44
229	4973423.9562	5281967.6162
230	4973424.0862	5281967.4237
231	4973424.0894	5281967.4196
232	4973424.5689	5281966.7086
233	4973427.94	5281997.87
234	4973430.7	5282021.52
235	4973397.18	5282070.95
236	4973407.18	5282167.09
237	4973414.52	5282266.54
238	4973399.92	5282275.42
239	4973382.59	5282281.74
240	4973370.42	5282290.59
241	4973350.8	5282303.11
242	4973388.56	5282641.8
243	4973409.53	5282739.25
244	4973432.08	5282971.37
245	4973431.7337	5282972.9782
246	4973464.4854	5283072.5344
247	4973498.1243	5283152.1732
248	4973516.5673	5283218.2308
249	4973518.0589	5283294.3985

250	4973482.2673	5283389.0865
251	4973422.7989	5283476.9437
252	4973414.8333	5283493.3935
253	4973381.8841	5283561.437
254	4973359.229	5283648.9562
255	4973349.4433	5283686.665
256	4973303.432	5283808.4129
257	4973198.1604	5283948.597
258	4973044.1906	5283927.8968
259	4972939.1474	5283966.5626
260	4972939.1145	5283966.5958
261	4972816.9586	5284091.5146
262	4972816.9257	5284091.5478
263	4972773.7914	5284176.8938
264	4972757.6285	5284209.8617
265	4972735.9516	5284247.8943
266	4972747.7944	5284250.4628
267	4972758.7897	5284253.4524
268	4972769.1076	5284255.0178
269	4972742.8671	5284276.9329
270	4972759.9332	5284295.3528
271	4972801.2381	5284310.2856
272	4972801.2061	5284310.3189
273	4972777.5811	5284336.0562
274	4972777.3337	5284335.961
275	4972688.9902	5284316.0178
276	4972680.093	5284314.0094
277	4972678.8816	5284313.9109
278	4972678.3292	5284313.8659
279	4972677.06	5284313.7984
280	4972673.7236	5284314.7368
281	4972599.4073	5284346.7398
282	4972595.5393	5284349.862
283	4972593.6416	5284354.7391
284	4972585.2947	5284450.0164
285	4972583.9831	5284531.9788
286	4972589.0295	5284604.7267
287	4972583.7224	5284685.3383
288	4972585.3049	5284720.3688
289	4972588.374	5284737.7044
290	4972592.9844	5284763.7456
291	4972593.1663	5284764.9931
292	4972593.1189	5284765.1561

293	4972592.1578	5284768.4618
294	4972571.1731	5284818.6329
295	4972570.1383	5284821.1069
296	4972543.0459	5284857.489
297	4972535.7846	5284873.2496
298	4972525.52	5284890.1864
299	4972524.2849	5284895.4691
300	4972525.495	5284900.6787
301	4972548.3361	5284946.2277
302	4972561.7635	5284973.0625
303	4972569.3371	5285031.9424
304	4972561.8082	5284972.9944
305	4972617.2955	5284912.855
306	4972636.4875	5284876.4725
307	4972639.6918	5284874.4439
308	4972722.5809	5284834.8823
309	4972722.6144	5284834.8497
310	4972740.8478	5284817.5704
311	4972740.8813	5284817.5377
312	4972743.1905	5284814.0265
313	4972743.8669	5284810.0049
314	4972739.9496	5284728.8997
315	4972741.7426	5284722.7508
316	4972746.1966	5284719.1327
317	4972759.578	5284714.0041
318	4972805.4644	5284718.9267
319	4972810.2452	5284718.0705
320	4972813.9075	5284715.5626
321	4972813.8856	5284715.588
322	4972827.0854	5284780.506
323	4972828.5717	5284866.8376
324	4972784.9069	5284928.8069
325	4972748.289	5285023.5128
326	4972761.4652	5285179.2746
327	4972785.8458	5285249.5794
328	4972826.3176	5285315.6891
329	4972898.2745	5285308.2385
330	4972978.7293	5285285.5739
331	4973068.4711	5285272.2408
332	4973135.3063	5285282.5517
333	4973212.3887	5285253.11
334	4973288.5886	5285238.9001
335	4973318.7974	5285258.7652

336	4973355.0609	5285313.4348
337	4973379.5218	5285348.6121
338	4973400.1959	5285374.4713
339	4973418.0005	5285421.7076
340	4973448.3497	5285472.5537
341	4973516.0003	5285494.7115
342	4973603.9952	5285501.6827
343	4973692.5431	5285500.1246
344	4973671.3297	5285568.4423
345	4973664.4602	5285552.6002
346	4973657.0532	5285535.409
347	4973616.4259	5285538.7014
348	4973421.8561	5285507.7918
349	4973384.7401	5285455.2377
350	4973296.7268	5285455.0358
351	4973296.7178	5285455.069
352	4973276.2416	5285531.1554
353	4973250.7411	5285580.1825
354	4973250.5637	5285641.1513
355	4973197.9834	5285707.0082
356	4973197.9441	5285707.044
357	4973135.8128	5285718.2933
358	4973109.5495	5285730.5058
359	4973109.5432	5285730.5264
360	4973089.9399	5285794.7819
361	4973078.8508	5285833.6877
362	4973055.0557	5285877.6434
363	4973027.461	5285917.7825
364	4973027.4413	5285917.796
365	4972963.8888	5285961.6508
366	4972963.8747	5285961.6707
1	4972963.8557	5285961.6838

Зона регулируемой рекреации участок № 5

Номер точки	Координата X	Координата Y
1	4972596.5877	5285008.2943
2	4972569.3041	5285031.9755
3	4972517.0769	5285029.5645
4	4972517.026	5285029.5781
5	4972511.5167	5285031.0503
6	4972472.481	5285054.3303
7	4972472.1334	5285054.5376

8	4972472.12	5285054.5455
9	4972454.3966	5285077.1454
10	4972454.8051	5285092.4511
11	4972460.8941	5285102.4056
12	4972484.7975	5285098.2805
13	4972492.6509	5285111.6682
14	4972506.1553	5285134.8439
15	4972522.3723	5285137.7863
16	4972526.7115	5285138.6127
17	4972561.7574	5285122.0491
18	4972578.8751	5285120.7481
19	4972615.6812	5285111.8412
20	4972620.5776	5285109.0915
21	4972620.5902	5285109.0699
22	4972620.6106	5285109.0585
23	4972623.2886	5285104.4892
24	4972631.5914	5285070.9023
25	4972630.055	5285062.6154
26	4972622.9256	5285058.0968
27	4972616.3973	5285057.6133
28	4972692.2935	5284966.9924
29	4972694.8637	5284961.003
30	4972693.9879	5284955.3999
31	4972680.1494	5284932.963
32	4972679.5173	5284932.7982
33	4972678.6728	5284932.5193
34	4972673.7998	5284931.3079
35	4972670.3426	5284930.4485
36	4972649.8786	5284936.9476
37	4972638.9853	5284937.8684
38	4972634.5404	5284939.5916
39	4972631.3377	5284943.1026
40	4972596.6208	5285008.2612
41	4972596.5921	5285008.2862
1	4972596.5877	5285008.2943

Хозяйственная зона участок № 1

Номер точки	Координата X	Координата Y
1	4972943.6033	5281873.216
2	4972943.5864	5281873.1977
3	4972947.7124	5281860.1101
4	4972947.7543	5281860.1465

5	4972947.81	5281859.97
6	4972978.4149	5281886.538
7	4972979.2938	5281887.3009
8	4972983.053	5281890.5643
9	4972989.5451	5281896.2
10	4972991.7688	5281898.1305
11	4972998.1029	5281903.629
12	4973002.3191	5281907.2891
13	4973008.2372	5281912.4266
14	4973012.6379	5281916.2468
15	4973016.2232	5281919.3592
16	4973016.2294	5281919.3646
17	4973017.3695	5281920.3542
18	4973018.255	5281921.123
19	4973018.443	5281921.2861
20	4973018.4532	5281921.295
21	4973019.3616	5281922.0836
22	4973020.5675	5281923.1304
23	4973020.6967	5281923.2426
24	4973020.1615	5281922.8126
25	4973019.5532	5281922.3239
26	4973019.3423	5281922.1544
27	4973018.6783	5281921.621
28	4973018.4638	5281921.4485
29	4973017.5043	5281920.6777
30	4973017.4507	5281920.6346
31	4973014.7837	5281918.4918
32	4973012.9417	5281917.0119
33	4973012.9058	5281916.983
34	4973006.99	5281912.23
35	4972999.2584	5281906.0306
36	4972995.9585	5281903.3846
37	4972993.8423	5281901.6878
38	4972984.6384	5281894.3078
39	4972981.9687	5281892.1672
40	4972968.794	5281881.6033
41	4972967.9126	5281880.8966
42	4972957.0835	5281872.2135
43	4972954.51	5281870.15
44	4972947.51	5281877.46
45	4972943.8185	5281873.4498
46	4972943.6247	5281873.2393

1	4972943.6033	5281873.216
---	--------------	-------------

Хозяйственная зона участок № 2

Номер точки	Координата X	Координата Y
1	4972342.6317	5284515.3282
2	4972341.2969	5284519.7115
3	4972341.2782	5284519.6974
4	4972341.2638	5284519.7445
5	4972302.327	5284490.6172
6	4972281.7168	5284465.7945
7	4972267.6442	5284403.5925
8	4972264.0705	5284365.4784
9	4972257.9198	5284335.9573
10	4972234.0588	5284277.7541
11	4972150.8405	5284135.3015
12	4972095.9292	5284051.0622
13	4972097.7042	5284008.1478
14	4972107.8042	5283996.3823
15	4972208.0235	5283879.5826
16	4972207.5643	5283879.204
17	4972530.6592	5283497.2811
18	4972572.5674	5283534.2731
19	4972638.2904	5283603.6286
20	4972667.1844	5283647.0128
21	4972533.0252	5283828.6657
22	4972393.4493	5284045.1037
23	4972392.9311	5284074.45
24	4972333.9273	5284204.5528
25	4972264.9996	5284272.6696
26	4972264.9665	5284272.7026
27	4972236.7848	5284272.7903
28	4972236.7383	5284272.7904
29	4972261.4821	5284333.5204
30	4972268.0733	5284364.6994
31	4972271.8651	5284404.4707
32	4972271.8935	5284404.3888
33	4972293.1313	5284343.2234
34	4972312.7635	5284313.7661
35	4972312.7718	5284313.7702
36	4972312.7966	5284313.733
37	4972434.2279	5284374.1478

38	4972458.5495	5284426.1966
39	4972403.7983	5284501.5611
40	4972403.9977	5284510.9497
41	4972403.964	5284510.952
42	4972403.9646	5284510.9827
1	4972342.6317	5284515.3282

Хозяйственная зона участок № 3

Номер точки	Координата X	Координата Y
1	4972472.1334	5285054.5376
2	4972472.481	5285054.3303
3	4972511.5167	5285031.0503
4	4972517.026	5285029.5781
5	4972517.0769	5285029.5645
6	4972569.3041	5285031.9755
7	4972596.5877	5285008.2943
8	4972596.5921	5285008.2862
9	4972596.6208	5285008.2612
10	4972631.3377	5284943.1026
11	4972634.5404	5284939.5916
12	4972638.9853	5284937.8684
13	4972649.8786	5284936.9476
14	4972670.3426	5284930.4485
15	4972673.7998	5284931.3079
16	4972678.6728	5284932.5193
17	4972679.5173	5284932.7982
18	4972680.1494	5284932.963
19	4972693.9879	5284955.3999
20	4972694.8637	5284961.003
21	4972692.2935	5284966.9924
22	4972616.3973	5285057.6133
23	4972622.9256	5285058.0968
24	4972630.055	5285062.6154
25	4972631.5914	5285070.9023
26	4972623.2886	5285104.4892
27	4972620.6106	5285109.0585
28	4972620.5902	5285109.0699
29	4972620.5776	5285109.0915
30	4972615.6812	5285111.8412
31	4972578.8751	5285120.7481
32	4972561.7574	5285122.0491

33	4972526.7115	5285138.6127
34	4972522.3723	5285137.7863
35	4972506.1553	5285134.8439
36	4972492.6509	5285111.6682
37	4972484.7975	5285098.2805
38	4972460.8941	5285102.4056
39	4972454.8051	5285092.4511
40	4972454.3966	5285077.1454
41	4972472.12	5285054.5455
1	4972472.1334	5285054.5376

Хозяйственная зона участок № 4

Номер точки	Координата X	Координата Y
1	4972801.2061	5284310.3189
2	4972801.2381	5284310.2856
3	4972759.9332	5284295.3528
4	4972742.8671	5284276.9329
5	4972769.1076	5284255.0178
6	4972769.1434	5284254.9851
7	4972782.8203	5284239.8275
8	4972814.0746	5284229.4922
9	4972853.2066	5284179.6547
10	4972922.028	5284212.4057
11	4972925.3218	5284273.3918
12	4972957.0405	5284299.8967
13	4973022.0924	5284329.2445
14	4973025.8674	5284330.6737
15	4973018.6975	5284353.9267
16	4972998.2322	5284360.6602
1	4972801.2061	5284310.3189

Хозяйственная зона участок № 5

Номер точки	Координата X	Координата Y
1	4972813.9075	5284715.5626
2	4972810.2452	5284718.0705
3	4972805.4644	5284718.9267
4	4972759.578	5284714.0041
5	4972746.2297	5284719.0996
6	4972741.7733	5284722.7258
7	4972741.7426	5284722.7508

8	4972739.9496	5284728.8997
9	4972743.8669	5284810.0049
10	4972743.1905	5284814.0265
11	4972740.8478	5284817.5704
12	4972722.6144	5284834.8497
13	4972639.7249	5284874.4108
14	4972636.4972	5284876.4542
15	4972636.4875	5284876.4725
16	4972617.2955	5284912.855
17	4972561.8082	5284972.9944
18	4972569.3371	5285031.9424
19	4972561.7635	5284973.0625
20	4972548.3361	5284946.2277
21	4972525.495	5284900.6787
22	4972524.2849	5284895.4691
23	4972525.52	5284890.1864
24	4972535.7846	5284873.2496
25	4972543.0459	5284857.489
26	4972570.1383	5284821.1069
27	4972571.1731	5284818.6329
28	4972592.1578	5284768.4618
29	4972593.1189	5284765.1561
30	4972593.1663	5284764.9931
31	4972592.9844	5284763.7456
32	4972588.374	5284737.7044
33	4972585.3049	5284720.3688
34	4972583.7224	5284685.3383
35	4972589.0295	5284604.7267
36	4972583.9831	5284531.9788
37	4972585.2947	5284450.0164
38	4972593.6416	5284354.7391
39	4972595.5393	5284349.862
40	4972599.4073	5284346.7398
41	4972673.7236	5284314.7368
42	4972677.06	5284313.7984
43	4972678.3292	5284313.8659
44	4972678.8816	5284313.9109
45	4972680.093	5284314.0094
46	4972688.9902	5284316.0178
47	4972777.3302	5284335.959
48	4972777.5811	5284336.0562
49	4972778.579	5284337.0053

50	4972809.3035	5284361.1414
51	4972811.6053	5284374.1633
52	4972754.259	5284465.2153
53	4972752.2439	5284471.2058
54	4972754.4523	5284477.0488
55	4972804.1859	5284544.8549
56	4972833.4435	5284624.2853
57	4972840.5212	5284684.6501
1	4972813.9075	5284715.5626

Хозяйственная зона участок № 6

Номер точки	Координата X	Координата Y
1	4973264.4763	5281795.3312
2	4973264.84	5281795.81
3	4973261.18	5281800.57
4	4973261.76	5281800.97
5	4973259.36	5281804.49
6	4973289.9611	5281815.6766
7	4973297.8728	5281818.5688
8	4973315.9962	5281825.194
9	4973327.4579	5281829.384
10	4973342.3487	5281834.8275
11	4973367.03	5281843.85
12	4973364.1093	5281852.0297
13	4973363.57	5281853.54
14	4973320.7281	5281837.8574
15	4973318.14	5281836.91
16	4973321.16	5281853.49
17	4973359.78	5281873.21
18	4973356.586	5281882.4162
19	4973356.38	5281883.01
20	4973328.1877	5281868.6398
21	4973326.03	5281867.54
22	4973325.89	5281888.77
23	4973345.1848	5281902.0973
24	4973355.8954	5281909.4954
25	4973382.1945	5281927.6606
26	4973387.1541	5281931.0865
27	4973387.6455	5281931.4259
28	4973398.2931	5281938.7803
29	4973404.1795	5281942.846

30	4973415.0244	5281950.3366
31	4973415.1002	5281950.389
32	4973420.9645	5281954.4395
33	4973420.9947	5281954.4604
34	4973422.6597	5281955.6104
35	4973422.7013	5281955.6398
36	4973422.8317	5281955.7298
37	4973423.4255	5281956.1401
38	4973423.4333	5281956.2128
39	4973424.5689	5281966.7086
40	4973424.0894	5281967.4196
41	4973424.0862	5281967.4237
42	4973423.9562	5281967.6162
43	4973423.4	5281968.44
44	4973422.7196	5281967.9698
45	4973417.6631	5281964.4756
46	4973417.2758	5281964.2079
47	4973371.5591	5281932.6156
48	4973360.8987	5281925.2488
49	4973356.8479	5281922.4495
50	4973354.1932	5281920.615
51	4973352.8461	5281919.6841
52	4973344.1082	5281913.6458
53	4973342.395	5281912.462
54	4973339.3443	5281910.3537
55	4973337.53	5281909.1
56	4973335.258	5281912.3848
57	4973335.04	5281912.7
58	4973329.65	5281908.98
59	4973332.14	5281905.38
60	4973324.6142	5281900.1692
61	4973323.59	5281899.46
62	4973312.62	5281915.49
63	4973357.82	5281956.48
64	4973351.7888	5281963.1186
65	4973350.87	5281964.13
66	4973295.4287	5281913.8741
67	4973274.2111	5281894.641
68	4973248.8908	5281871.6891
69	4973227.7451	5281852.5207
70	4973226.95	5281851.8
71	4973225.7203	5281853.5865

72	4973224.6793	5281855.0986
73	4973223.99	5281856.1
74	4973236.9501	5281871.1518
75	4973236.9733	5281871.1787
76	4973242.95	5281878.12
77	4973235.5014	5281884.5325
78	4973235.33	5281884.68
79	4973218.4537	5281864.9894
80	4973218	5281864.46
81	4973215.9266	5281867.6505
82	4973215.68	5281868.03
83	4973210.6268	5281864.5477
84	4973210.34	5281864.35
85	4973205.33	5281870.62
86	4973166.9859	5281871.8672
87	4973085.4062	5281922.6429
88	4973085.2279	5281922.7517
89	4973085.3891	5281922.6363
90	4973261.55	5281796.54
1	4973264.4763	5281795.3312

Хозяйственная зона участок № 7

Номер точки	Координата X	Координата Y
1	4974904.966	5283787.0481
2	4974878.7338	5283802.0138
3	4974832.167	5283814.5862
4	4974783.477	5283830.1149
5	4974662.3879	5283867.8814
6	4974453.9784	5283971.4267
7	4974281.1344	5284062.3757
8	4974255.654	5284100.3891
9	4974229.14	5284128.881
10	4974175.0969	5284168.7276
11	4974124.3095	5284175.3704
12	4974098.7575	5284157.3252
13	4974075.9909	5284125.1131
14	4974056.4503	5284156.3734
15	4974033.423	5284228.6656
16	4973998.3805	5284369.4707
17	4974006.1918	5284462.1487
18	4973995.4345	5284535.7418

19	4973968.9648	5284633.4138
20	4973977.2612	5284701.9762
21	4974048.2087	5284934.4272
22	4973957.9399	5285203.5246
23	4973912.8204	5285339.1216
24	4973876.4414	5285307.9397
25	4973877.518	5285307.3044
26	4973880.4078	5285286.4486
27	4973885.1919	5285256.6591
28	4973917.5688	5285161.9589
29	4973949.1257	5285056.6801
30	4973999.7727	5284930.7158
31	4973956.4903	5284806.2209
32	4973933.789	5284745.2395
33	4973919.1804	5284662.2758
34	4973923.1041	5284614.4745
35	4973950.3492	5284545.9979
36	4973962.3819	5284469.8688
37	4973949.4193	5284407.2178
38	4973952.529	5284347.1449
39	4973965.405	5284273.1338
40	4973984.1938	5284203.7918
41	4974006.754	5284149.2681
42	4974037.3642	5284090.5341
43	4974055.6102	5284069.425
44	4974087.7717	5284066.9672
45	4974104.6645	5284079.2793
46	4974113.4974	5284100.0329
47	4974126.1223	5284127.1425
48	4974151.5034	5284128.8983
49	4974179.8872	5284114.1612
50	4974205.3529	5284082.0704
51	4974225.4417	5284064.0868
52	4974225.4276	5284063.999
53	4974225.4591	5284063.9707
54	4974232.0677	5284058.0216
55	4974262.182	5284028.0584
56	4974320.6424	5283998.1669
57	4974389.4676	5283954.7619
58	4974426.1565	5283931.5877
59	4974441.7287	5283922.3976
60	4974453.9804	5283915.2621

61	4974465.7728	5283908.2077
62	4974527.201	5283875.3643
63	4974619.7541	5283830.5438
64	4974673.944	5283815.4519
65	4974701.8945	5283804.1007
66	4974748.8908	5283789.4139
67	4974815.772	5283773.932
68	4974851.9676	5283764.083
69	4974889.6468	5283752.9689
70	4974916.5732	5283728.29
71	4974933.1106	5283713.1031
72	4974933.3487	5283712.8883
73	4974929.08	5283730.92
74	4974892.04	5283774.57
1	4974904.966	5283787.0481

Зона стационарной рекреации

Номер точки	Координата X	Координата Y
1	4973959.4069	5285379.0525
2	4973912.8204	5285339.1216
3	4973957.9399	5285203.5246
4	4973989.7485	5285216.2918
5	4974014.2625	5285227.3496
1	4973959.4069	5285379.0525

Приложение 3
к приказу Министерства
экологии
и природных ресурсов
Республики Крым от 25.04.2016
№ 718
(в редакции приказа
Министерства экологии и
природных ресурсов Республики
Крым
от _____ № ____)

**ПОЛОЖЕНИЕ
О ЛАНДШАФТНО-РЕКРЕАЦИОННОМ ПАРКЕ РЕГИОНАЛЬНОГО
ЗНАЧЕНИЯ
РЕСПУБЛИКИ КРЫМ «ЛИСЬЯ БУХТА - ЭЧКИ-ДАГ»**

1. Общие положения

1.1. Ландшафтно-рекреационный парк регионального значения Республики Крым «Лисья бухта - Эчки-Даг» (далее - Парк) в соответствии с распоряжением Совета министров Республики Крым от 05.02.2015 № 69-р «Об утверждении Перечня особо охраняемых природных территорий регионального значения Республики Крым» является особо охраняемой природной территорией регионального значения Республики Крым.

1.2. Парк образован без ограничения срока действия.

1.3. Парк находится в ведении Министерства экологии и природных ресурсов Республики Крым (далее - Парк).

1.4. Управление Парком, оказание рекреационных услуг и услуг по обеспечению функционирования Парка, а также выполнение мероприятий по сохранению биологического разнообразия и поддержанию в естественном состоянии природных комплексов и объектов на территории Парка осуществляется Государственным автономным учреждением Республики Крым «Судакское лесохозяйственное хозяйство» (далее - Учреждение).

Осуществление деятельности на территории Парка, не противоречащей режиму особой охраны территории Парка, установленному настоящим Положением, предварительно согласовывается с Учреждением. В случае несоответствия заявленной деятельности режиму особой охраны территории Парка, установленному настоящим Положением, Учреждение отказывает в согласовании.

1.5. Парк образован без изъятия земельных участков у их правообладателей.

Ограничение прав правообладателей земельных участков в целях соблюдения режима Парка устанавливается в соответствии с федеральным законодательством.

1.6. Общая площадь Парка составляет 1561 га, в том числе акватория Черного моря - 310 га.

1.7. Оказание Учреждением платных услуг осуществляется в соответствии с действующим законодательством.

2. Границы Парка

2.1. Парк расположен на территории двух муниципальных образований: городского округа Феодосия и городского округа Судак между населенными пунктами: с. Солнечная долина, пгт Щебетовка и пгт Курортное.

Граница Парка следует по водоразделу горного массива Эчки-Даг и включает всю систему долин и оврагов, открывающихся с Эчки-Дага к бухте Лисьей. Как неотъемлемая часть экосистемы Лисьей бухты в состав Парка включен прибрежный аквальный комплекс шириной до 1500 м. С северо-восточной стороны граница Парка проходит по восточным склонам гор Ашламалык и Чукур-Кая в районе мыса Крабий (Кокушин) через вершины холмов с отметками 129,5, 123,1, 159,3, 194,9 м, горы Чукур-Кая (333,9 м). Северная граница следует через вершины холмов с отметками 244,8, 282,1 и 311,6 м к нижней насосной станции водовода, подающего пресную воду в г. Судак, и далее вдоль шоссе к верхней насосной подстанции, расположенной у шоссе Феодосия - Судак. С юго-западной стороны граница Парка проходит от верхней насосной подстанции к склону Эчки-Даг (637,7 м) через вершины Кара-Оба (669,7 м), Делямет-Кая (610,7 м) к вершине холма высотой 213,9 м и далее по тальвегу Деляметской балки к берегу Черного моря. Юго-восточная (морская) граница проходит в 300 м от берега вдоль побережья Лисьей бухты Черного моря и следует от устья Деляметской балки до оврага Ветвистый.

В состав Парка не входят низовья балки Чалкинская и овраг Ветвистый (относятся к территории населенного пункта пгт Курортное).

2.2. Границы и особенности режима особой охраны Парка учитываются при лесохозяйственных регламентах и проектов освоения лесов, подготовке документов территориального планирования, проведении лесоустройства.

2.3. Границы Парка представлены в приложении 1 к настоящему Положению.

2.4. Сведения о характерных точках границ Парка представлены в приложении 2 к настоящему Положению.

2.5. Границы функциональных зон Парка и сведения о характерных точках функциональных зон представлены в приложениях 3, 4 к настоящему Положению.

2.6. Границы Парка обозначаются на местности специальными информационными знаками, устанавливаемыми по периметру границ его территории.

2.7. Сведения о границах Парка внесены в Единый государственный реестр недвижимости (учетный номер 90.00.2.133).

3. Цель создания и задачи Парка

3.1. Парк является природоохранным рекреационным объектом регионального значения, который создан в целях сохранения в природном состоянии уникальных природных комплексов и объектов, а также обеспечения условий для организованного отдыха населения.

3.2. Парк создан для выполнения следующих задач:

сохранение ценных природных и историко-культурных комплексов и объектов, степных, песчаных береговых и прибрежно-аквальных биоценозов;

создание условий для эффективного развития туризма, отдыха и рекреационной инфраструктуры в природных условиях с соблюдением режима охраны заповедных природных комплексов и объектов;

содействие экологическому просвещению населения;

осуществление разрешенной рекреационной деятельности при соблюдении установленного режима особой охраны;

осуществление экологического мониторинга;

организация и проведение научных исследований.

4. Режим особой охраны территории Парка

4.1 На территории Парка запрещается любая деятельность, которая может нанести ущерб природным комплексам и объектам растительного и животного мира, культурно-историческим объектам и которая противоречит его целям и задачам, в том числе:

- 1) строительство объектов капитального строительства;
- 2) проведение мелиоративных и любых других работ, которые могут привести к изменению гидрологического и гидрохимического режимов;
- 3) загрязнение и засорение территории Парка;
- 4) пускание палов, выжигание растительности;
- 5) пользование недрами;
- 6) уничтожение и повреждение форм рельефа и геологических отслоений, сбор образцов горных пород и минералов, остатков ископаемой флоры и фауны (кроме сбора для научных целей в установленном законодательством порядке);

7) создание объектов размещения отходов производства и потребления, радиоактивных, химических, взрывчатых, токсичных, отравляющих и ядовитых веществ;

8) хранение и применение ядохимикатов, минеральных удобрений, химических средств защиты растений и стимуляторов роста без согласования в установленном законодательством порядке;

9) движение и стоянка по территории Природного парка всех видов транспортных средств (кроме транспорта Учреждения, экстренных, аварийных и надзорных служб, транспорта для проведения хозяйственных мероприятий, связанных с обеспечением функционирования Парка и мероприятий, связанных с исполнением охотхозяйственных соглашений, заключенных в отношении охотничьих угодий, входящих в границы), за исключением их движения по дорогам общего пользования и стоянки автотранспорта в специально предусмотренных и оборудованных для этих целей местах;

10) организация лагерей, мест отдыха, разведение костров, пользование открытыми источниками огня, установка палаток за пределами специально предусмотренных для этих целей мест;

11) уничтожение или повреждение деревьев, травянистой растительности;

12) сенокошение и распашка, за исключением мероприятий по предупреждению и ограничению распространения пожаров и других стихийных бедствий;

13) заготовка и сбор недревесных лесных пищевых ресурсов и дикорастущих растений, кроме сбора для научных целей в установленном порядке;

14) уничтожение, добыча и отлов объектов животного мира, за исключением случаев, предусмотренных настоящим Положением;

15) разорение гнезд, нор, сбор яиц и пуха, кроме сбора в научных целях, который проводится в соответствии с требованиями действующего законодательства;

16) обустройство загонов и птичников, прогон (проход) и выпас сельскохозяйственных животных;

17) проведение промысловой охоты;

18) нахождение с огнестрельным, пневматическим и охотничьим оружием (за исключением лиц, осуществляющих государственный контроль и надзор, а также лиц, проводящих оперативно-розыскные мероприятия и случаев, предусмотренных настоящим Положением);

19) нахождение с метательным оружием, капканами и другими орудиями охоты, а также с продукцией добывания объектов животного мира без соответствующих разрешений, предусмотренных действующим законодательством Российской Федерации и Республики Крым;

20) нахождение с собаками охотничьих пород (за исключением используемых при организации мероприятий по охране природных комплексов и объектов, а также при проведении оперативно-розыскных и аварийно-спасательных мероприятий и случаев, предусмотренных настоящим Положением);

21) нагонка и натаска собак;

22) нанесение самовольных надписей и знаков;

23) проведение в пределах Парка археологических исследований, сбор и вывоз предметов, имеющих историко-культурную ценность без согласования в установленном законодательством порядке;

24) уничтожение или повреждение информационных и охранных знаков, элементов благоустройства;

25) сбор зоологических, ботанических, минералогических коллекций и палеонтологических объектов;

26) хранение горюче-смазочных материалов;

27) несанкционированный водозабор и сброс неочищенных сточных вод;

28) проведение взрывных работ;

29) нарушение естественного состояния водных объектов;

30) осуществление всех видов рыболовства, за исключением случаев, предусмотренных настоящим Положением;

31) проведение массовых спортивных, зрелищных и иных мероприятий вне специально выделенных для этих целей мест;

32) размещение рекламных и информационных щитов, не связанных с функционированием Парка.

4.2. На территории Парка с учетом функционального зонирования разрешается:

1) осуществление Учреждением рекреационной и эколого-просветительской деятельности при соблюдении режима особой охраны Природного парка;

2) выполнение восстановительных работ на землях с антропогенно нарушенными природными комплексами, а также осуществление мероприятий по предотвращению изменений природных комплексов в результате антропогенного воздействия, восстановление гидрологического режима, сохранение и восстановление растительных сообществ, исторически сложившихся видов растений и животных;

2) проведение научных исследований и производственных практик, использование природных ресурсов в научно-исследовательских целях, не разрушающих окружающую среду и не истощающих биологические ресурсы;

3) размещение объектов некапитального строительства; строительство, реконструкция и капитальный ремонт линейных объектов, связанных с

выполнением задач, возложенных на Парк, в соответствии с действующим законодательством, реализацией государственных программ, утвержденных в установленном порядке; строительство и реконструкция объектов капитального строительства, связанные с обеспечением функционального назначения земельных участков, предоставленных для индивидуального жилищного строительства, не влекущих за собой снижение экологической ценности данной территории;

4) ликвидация последствий и предупреждение возникновения чрезвычайных ситуаций техногенного (антропогенного) и природного характера;

5) осуществление противопожарных мероприятий;

6) проведение любительской и спортивной охоты, а также охоты в целях регулирования численности охотничьих ресурсов, осуществления научно-исследовательской деятельности;

7) рыболовство в научно-исследовательских и контрольных целях, в учебных и культурно-просветительских целях, любительское рыболовство.

4.3. Юридические лица, индивидуальные предприниматели, заключившие охотхозяйственные соглашения, имеют право осуществлять деятельность в сфере охотничьего хозяйства на территории охотничьих угодий, входящих в границы Парка, в соответствии с требованиями Федерального закона от 24 июля 2009 г. № 209-ФЗ «Об охоте и о сохранении охотничьих ресурсов и о внесении изменений в отдельные законодательные акты Российской Федерации» и принятых в соответствии с ним нормативных правовых актов.

Деятельность, связанная с поиском, отслеживанием, преследованием охотничьих ресурсов, их добычей, первичной переработкой и транспортировкой на территории охотничьих угодий Республики Крым, расположенных в границах Парка, осуществляется на основании разрешений на добычу охотничьих ресурсов, выдаваемых в установленном законом порядке, и при условии соблюдения ограничений охоты, установленных Правилами охоты, утвержденными Приказом Министерства природных ресурсов и экологии Российской Федерации от 16 ноября 2010 года № 512 «Об утверждении правил охоты», а также ограничений охоты, введенных в установленном порядке руководителем высшего исполнительного органа государственной власти Республики Крым.

4.4. Проектная документация объектов, строительство, реконструкция которых допускаются настоящим Положением на территории Парка, подлежит государственной экологической экспертизе в соответствии с Федеральным законом от 23.11.1995 № 174-ФЗ «Об экологической экспертизе».

5. Зонирование территории Парка

5.1. На территории Парка выделяются следующие функциональные зоны: заповедная зона, зона регулируемой рекреации, зона стационарной рекреации, хозяйственная зона.

5.1.1. Заповедная зона (300 га) - предназначена для охраны и восстановления наиболее ценных природных комплексов, режим которой определяется как абсолютно заповедный.

В дополнение к указанной в п. 4.1 деятельности в заповедной зоне Парка запрещается:

- 1) любая хозяйственная деятельность и рекреационное использование территории.
- 2) проведение спортивных и культурных мероприятий и организация мест отдыха населения;
- 3) проведение всех видов охоты;
- 4) строительство дорог, трубопроводов, линий электропередачи и других коммуникаций;
- 5) иные виды деятельности, нарушающие естественное развитие процессов и явлений и создающие угрозу вредного влияния на ее природные комплексы и объекты.

5.1.2. Зона регулируемой рекреации (899.58 га суши и 310 га акватории Черного моря) - предназначена для проведения кратковременной рекреации и оздоровления населения, осмотра наиболее живописных и памятных мест.

В зоне регулируемой рекреации осуществляется проведение кратковременного отдыха и оздоровления населения, осмотра наиболее живописных и памятных мест.

В зоне регулируемой рекреации в дополнение к указанной в п. 4.1 деятельности запрещается:

- 1) организация туристских стоянок и разведение костров вне отведенных для этих целей мест;
- 2) строительство дорог, трубопроводов, линий электропередачи и других коммуникаций.

В зоне регулируемой рекреации в дополнение к указанной в п. 4.3 деятельности разрешается:

- 10) организация пешеходных, велосипедных и конных прогулок, познавательных, туристических и экологических экскурсий;
- 11) любительский лов рыбы в местах, определенных Учреждением.

5.1.3. Зона стационарной рекреации (1 га) - предназначена для размещения рекреационных объектов для обслуживания посетителей Парка в соответствии с действующим законодательством.

В зоне стационарной рекреации в дополнение к указанной в п. 4.2 деятельности разрешается размещение объектов рекреационной инфраструктуры, а также объектов, необходимых для обеспечения охраны,

содержания и использования территории Парка, без вреда охраняемым объектам Парка в соответствии с действующим законодательством.

5.1.4. Хозяйственная зона (50,40 га) - предназначена для проведения хозяйственной деятельности, направленной на выполнение задач, возложенных на Парк.

В границах хозяйственной зоны могут находиться земли других землепользователей, земли которых включены в состав Парка, на которых хозяйственная деятельность осуществляется с соблюдением общих требований к охране окружающей среды и установленному режиму особой охраны Парка.

5.2. На территории Парка допускаются следующие виды разрешенного использования земельных участков:

5.2.1. В заповедной зоне:

основные виды разрешенного использования земельных участков:

деятельность по особой охране и изучению природы (9.0).

Вспомогательные виды разрешенного использования земельных участков:

обеспечение научной деятельности (3.9), кроме размещения объектов капитального строительства;

историко-культурная деятельность (9.3).

5.2.2. В зоне регулируемой рекреации:

основные виды разрешенного использования земельных участков:

охрана природных территорий (9.1);

природно-познавательный туризм (5.2), кроме размещения объектов капитального строительства.

Вспомогательные виды разрешенного использования земельных участков:

обеспечение научной деятельности (3.9), кроме размещения объектов капитального строительства;

историко-культурная деятельность (9.3);

трубопроводный транспорт (7.5). кроме размещения объектов капитального строительства.

5.2.3. В зоне стационарной рекреации:

основные виды разрешенного использования земельных участков:

охрана природных территорий (9.1);

природно-познавательный туризм (5.2), кроме размещения объектов капитального строительства.

Вспомогательные виды разрешенного использования земельных участков:

проведение научных исследований (3.9.2), кроме размещения объектов капитального строительства;

туристическое обслуживание (5.2.1), кроме размещения объектов капитального строительства;

историко-культурная деятельность (9.3).

5.2.4. В хозяйственной зоне:

основные виды разрешенного использования земельных участков:

деятельность по особой охране и изучению природы (9.1);

вспомогательные виды разрешенного использования земельных участков:

проведение научных исследований (3.9.2), кроме размещения объектов капитального строительства;

для индивидуального жилищного строительства (2.1);

садоводство (1.5);

трубопроводный транспорт (7.5).

5.3. Предельные (максимальные и (или) минимальные) параметры разрешенного строительства, реконструкции объектов капитального строительства на территории Парка:

трубопроводный транспорт (7.5)

1. При определении мест размещения зданий, строений, сооружений, строительство и реконструкция которых разрешается настоящим положением, соблюдаются минимальные отступы не менее одного метра от границ земельного участка, на котором расположен Парк, за пределами которых запрещено строительство зданий, строений и сооружений.

2. На территории Парка могут располагаться здания, строения, сооружения не более 2 этажей.

3. Максимальный процент застройки Парка может достигать не более 5,8 %.

Для индивидуально-жилищного строительства (2.1)

1. При определении мест размещения зданий, строений, сооружений, строительство и реконструкция которых разрешается настоящим положением, соблюдаются минимальные отступы не менее одного метра от границ земельного участка, на котором расположен Парк, за пределами которых запрещено строительство зданий, строений и сооружений.

2. На территории Парка могут располагаться здания, строения, сооружения не более 3 этажей.

3. Максимальный процент застройки земельного участка – 25 %.

6. Организация охраны территории Парка

6.1. Государственный надзор в области охраны и использования особо охраняемых природных территорий осуществляется Министерством при осуществлении регионального государственного экологического надзора в соответствии с законодательством Российской Федерации, Республики Крым.

6.2. Охрана территории Парка, его природных комплексов и объектов обеспечивается Учреждением

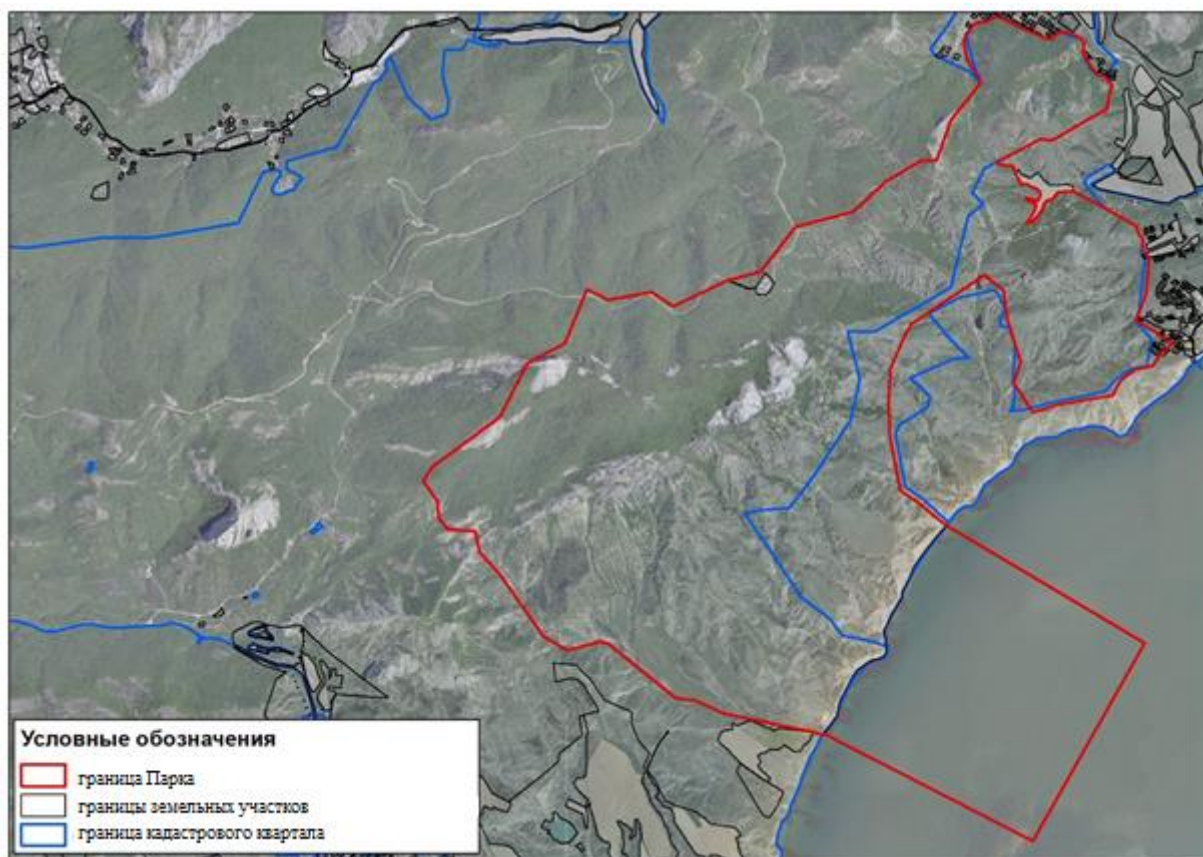
6.3. Ответственность за нарушение режима Парка устанавливается в соответствии с законодательством Российской Федерации и Республики Крым.

6.4. Посетители Парка, а также правообладатели земельных участков, расположенных в границах Парка, обязаны соблюдать установленный режим особой охраны Парка и несут за его нарушение административную, уголовную и иную установленную законом ответственность.

6.5. Вред, причиненный природным объектам и комплексам в границах Парка, подлежит возмещению в соответствии с утвержденными в установленном порядке таксами и методиками исчисления размера ущерба, а при их отсутствии - по фактическим затратам на их восстановление.

Приложение 1
к Положению
о ландшафтно-рекреационном
парке регионального значения
Республики Крым
«Лисья бухта - Эчки-Даг»

**Границы ландшафтно-рекреационного парка регионального
значения Республики Крым «Лисья бухта - Эчки-Даг»**



Приложение 2
к Положению о ландшафтно-
рекреационном парке
регионального значения
Республики Крым
«Лисья бухта - Эчки-Даг»

**Сведения о характерных точках
границы ландшафтно-рекреационного парка регионального
значения Республики Крым «Лисья бухта - Эчки-Даг»**

Номер точки	X	Y
1	4964612,99	5269300,99
2	4964721,01	5269365,99
3	4964799,01	5269477,99
4	4965091,01	5269873,99
5	4965495,08	5270074,93
6	4965642,08	5270356,93
7	4966045,46	5270522,01
8	4965968,77	5270686,16
9	4966025,99	5271009,95
10	4965917,76	5271169,45
11	4966109,13	5271567,96
12	4966112,01	5271578,55
13	4966112,96	5271582,08
14	4966114,87	5271589,10
15	4966178,09	5271821,95
16	4966518,09	5272084,95
17	4966627,07	5272516,85
18	4966859,09	5272762,85
19	4967008,07	5273019,85
20	4967009,41	5273137,87
21	4967313,09	5273247,85
22	4967593,39	5273470,30

23	4967773,46	5273365,52
24	4967910,41	5273344,73
25	4967975,76	5273377,51
26	4968039,06	5273429,31
27	4968051,55	5273505,44
28	4968085,10	5273580,59
29	4968069,42	5273635,75
30	4968034,12	5273707,74
31	4968007,62	5273766,21
32	4967944,81	5273913,08
33	4967918,05	5273978,07
34	4967922,19	5273999,39
35	4967950,79	5274031,05
36	4967968,21	5274057,45
37	4967964,24	5274130,21
38	4967920,16	5274221,89
39	4967879,85	5274240,94
40	4967816,09	5274234,88
41	4967739,03	5274272,98
42	4967661,83	5274329,99
43	4967648,95	5274365,70
44	4967639,15	5274397,64
45	4967576,05	5274452,77
46	4967391,33	5274410,57
47	4967321,99	5274275,42
48	4967161,81	5274004,95
49	4967170,51	5273917,20
50	4967004,45	5273599,80
51	4966980,65	5273604,88
52	4966967,58	5273708,80
53	4966922,84	5273728,95
54	4966849,78	5273764,88
55	4966835,01	5273774,63

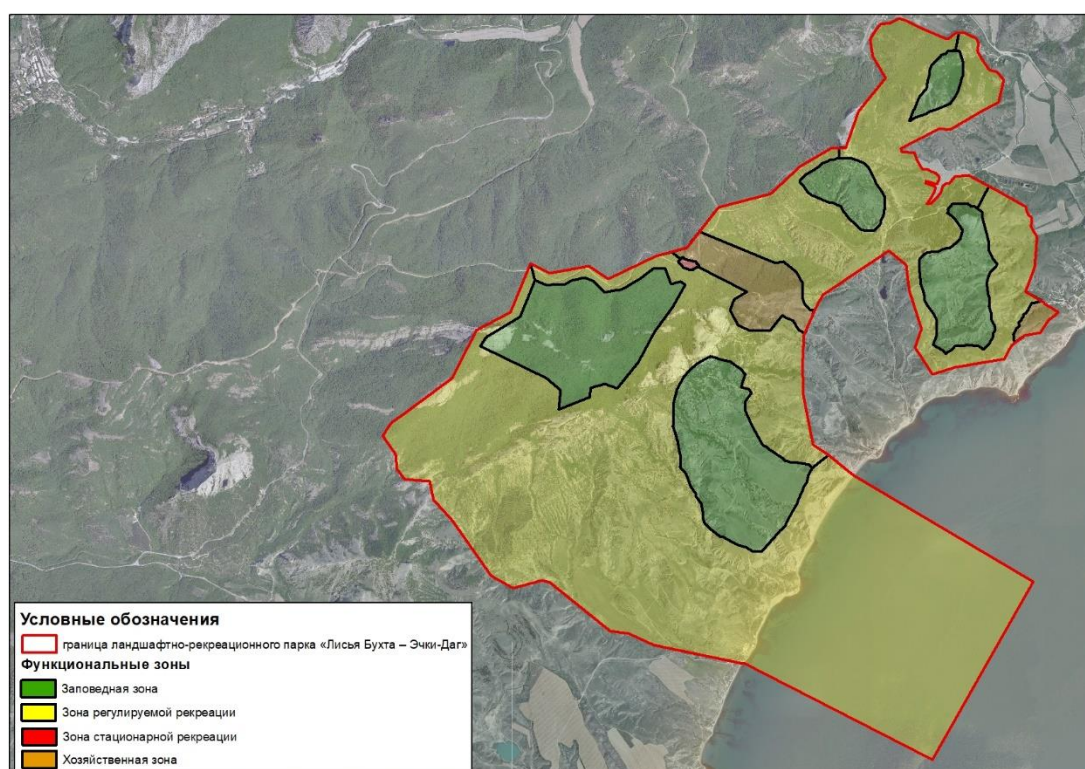
56	4966828,94	5273786,20
57	4966831,02	5273821,89
58	4966813,54	5273850,87
59	4966797,79	5273890,53
60	4966795,14	5273898,58
61	4966767,86	5273918,78
62	4966757,49	5273920,83
63	4966705,83	5273895,45
64	4966734,32	5273808,24
65	4966719,18	5273801,75
66	4966690,38	5273874,50
67	4966681,61	5273884,73
68	4966645,77	5273878,03
69	4966594,15	5273850,63
70	4966580,21	5273839,77
71	4966565,67	5273827,84
72	4966543,51	5273812,45
73	4966540,06	5273830,82
74	4966546,25	5273847,66
75	4966619,96	5273915,97
76	4966655,67	5273934,62
77	4966692,34	5273944,06
78	4966714,87	5273969,05
79	4966719,42	5274005,61
80	4966769,66	5274046,12
81	4966784,45	5274157,13
82	4966660,14	5274386,90
83	4966521,78	5274633,85
84	4966466,32	5274645,88
85	4966449,60	5274651,41
86	4966436,75	5274681,51
87	4966393,52	5274686,48
88	4966363,70	5274676,74

89	4966317,76	5274695,17
90	4966269,11	5274729,78
91	4966266,68	5274729,55
92	4966016,07	5274706,27
93	4965812,77	5274629,56
94	4965724,21	5274787,29
95	4965715,30	5274784,30
96	4965709,91	5274792,36
97	4965691,55	5274822,01
98	4965676,89	5274846,27
99	4965641,29	5274905,31
100	4965604,46	5274859,70
101	4965583,92	5274827,89
102	4965543,86	5274800,58
103	4965473,28	5274752,45
104	4965451,41	5274625,08
105	4965366,76	5274513,74
106	4965251,83	5274454,72
107	4965185,00	5274048,00
108	4965127,40	5273859,23
109	4965349,29	5273717,05
110	4965503,11	5273767,09
111	4965821,75	5273665,56
112	4966038,32	5273643,73
113	4966152,74	5273497,27
114	4965787,17	5272947,82
115	4965674,44	5272888,37
116	4965456,16	5272796,18
117	4965255,32	5272780,80
118	4964947,83	5272790,75
119	4964540,12	5272869,38
120	4964453,03	5272998,34
121	4964312,01	5273172,89

122	4964279,98	5273212,52
123	4963401,41	5274698,76
124	4961917,90	5273861,15
125	4962716,07	5272302,66
126	4962718,92	5272286,35
127	4962872,99	5271547,00
128	4962967,99	5271338,00
129	4962985,99	5271183,00
130	4963390,99	5270682,00
131	4963406,97	5270620,99
132	4963345,99	5270380,00
133	4963446,99	5270199,00
134	4963912,99	5269873,99
135	4964080,99	5269721,99
136	4964232,99	5269685,99
137	4964252,99	5269480,99
138	4964336,99	5269415,99
139	4964459,99	5269405,99
1	4964612,99	5269300,99

Приложение 3
к Положению
о ландшафтно-рекреационном
парке регионального значения
Республики Крым
«Лисья бухта - Эчки-Даг»

**Функциональное зонирование ландшафтно-рекреационного
парка Республики Крым «Лисья бухта - Эчки-Даг»**



Приложение 4
к Положению о ландшафтно-
рекреационном парке
регионального значения
Республики Крым
«Лисья бухта - Эчки-Даг»

**Сведения о характерных точках границ функциональных зон
ландшафтно-рекреационного парка регионального значения Республики
Крым «Лисья бухта - Эчки-Даг»**

Система координат СК-63, система высот - Балтийская, 1977 г.

Заповедная зона участок № 1

Номер точки	Координата X	Координата Y
1	4 966 005.4	5 271 640.8
2	4 965 874.8	5 271 690.1
3	4 965 899.5	5 271 773.5
4	4 965 873.6	5 271 809.9
5	4 965 692.1	5 271 707.0
6	4 965 479.3	5 271 554.4
7	4 965 227.2	5 271 420.8
8	4 965 006.3	5 271 240.8
9	4 965 044.8	5 271 142.2
10	4 965 011.5	5 271 027.4
11	4 964 934.8	5 271 013.4
12	4 964 929.3	5 270 998.8
13	4 964 830.9	5 270 756.2
14	4 964 993.8	5 270 775.8
15	4 965 088.9	5 270 664.9
16	4 965 093.4	5 270 655.5

17	4 965 357.5	5 270 106.1
18	4 965 432.2	5 270 156.9
19	4 965 602.4	5 270 438.2
20	4 965 909.0	5 270 563.7
21	4 965 864.8	5 270 663.5
22	4 965 871.2	5 270 695.6
23	4 965 875.5	5 270 716.6
24	4 965 870.7	5 270 732.9
25	4 965 868.5	5 270 778.7
26	4 965 878.5	5 270 811.7
27	4 965 906.8	5 270 868.1
28	4 965 917.9	5 270 921.8
29	4 965 922.3	5 270 943.0
30	4 965 929.2	5 270 976.6
31	4 965 904.7	5 271 039.5
32	4 965 887.7	5 271 060.5
33	4 965 808.2	5 271 144.5
34	4 965 815.6	5 271 191.8
35	4 965 822.8	5 271 223.4
36	4 965 824.0	5 271 252.7
37	4 965 836.4	5 271 282.4
38	4 965 842.3	5 271 307.5
39	4 965 890.0	5 271 383.9
40	4 965 901.6	5 271 403.3
41	4 965 920.0	5 271 427.3
42	4 966 005.8	5 271 544.2
43	4 966 005.5	5 271 613.1
1	4 966 005.4	5 271 640.8

Заповедная зона участок № 2

Номер точки	Координата X	Координата Y
1	4 963 655.7	5 272 446.4
2	4 963 647.6	5 272 374.9
3	4 963 688.9	5 272 308.4
4	4 963 701.2	5 272 251.3
5	4 963 721.5	5 272 208.6
6	4 963 769.4	5 272 122.9
7	4 963 769.9	5 272 102.3
8	4 963 828.8	5 272 026.3
9	4 963 889.0	5 271 969.8
10	4 963 921.9	5 271 958.2
11	4 963 953.0	5 271 958.4
12	4 964 050.9	5 271 941.2
13	4 964 109.3	5 271 900.4
14	4 964 132.4	5 271 891.9
15	4 964 155.8	5 271 875.5
16	4 964 197.9	5 271 853.3
17	4 964 229.2	5 271 838.7
18	4 964 300.9	5 271 812.8
19	4 964 351.7	5 271 763.7
20	4 964 441.7	5 271 771.6
21	4 964 479.4	5 271 762.6
22	4 964 571.1	5 271 746.7
23	4 964 647.2	5 271 722.3
24	4 964 689.3	5 271 708.8

25	4 964 891.0	5 271 709.7
26	4 964 995.1	5 271 739.8
27	4 965 089.0	5 271 784.9
28	4 965 098.8	5 271 792.8
29	4 965 160.8	5 271 843.7
30	4 965 213.3	5 271 911.5
31	4 965 254.9	5 271 971.2
32	4 965 272.0	5 272 014.2
33	4 965 263.0	5 272 057.9
34	4 965 252.1	5 272 088.8
35	4 965 240.3	5 272 129.9
36	4 965 230.0	5 272 179.7
37	4 965 199.6	5 272 222.3
38	4 965 169.0	5 272 272.8
39	4 965 144.8	5 272 289.9
40	4 965 136.0	5 272 296.4
41	4 965 126.6	5 272 309.7
42	4 965 117.7	5 272 305.4
43	4 965 019.3	5 272 270.7
44	4 965 005.2	5 272 328.3
45	4 964 999.8	5 272 343.5
46	4 964 972.3	5 272 359.0
47	4 964 902.5	5 272 310.2
48	4 964 818.5	5 272 309.4
49	4 964 712.2	5 272 358.9
50	4 964 679.8	5 272 374.0
51	4 964 534.4	5 272 452.4
52	4 964 519.5	5 272 488.5

53	4 964 499.1	5 272 510.0
54	4 964 454.3	5 272 573.7
55	4 964 431.9	5 272 605.2
56	4 964 407.0	5 272 640.2
57	4 964 401.5	5 272 658.4
58	4 964 392.5	5 272 691.0
59	4 964 392.2	5 272 738.7
60	4 964 371.7	5 272 838.4
61	4 964 348.3	5 272 861.2
62	4 964 291.1	5 272 829.9
63	4 964 224.1	5 272 813.7
64	4 964 180.3	5 272 790.5
65	4 964 148.3	5 272 778.7
66	4 964 136.9	5 272 774.7
67	4 964 093.0	5 272 750.8
68	4 964 048.2	5 272 734.8
69	4 963 962.0	5 272 688.3
70	4 963 907.2	5 272 656.6
71	4 963 855.2	5 272 634.2
72	4 963 825.2	5 272 598.7
1	4 963 655.7	5 272 446.4

Заповедная зона участок № 3

Номер точки	Координата X	Координата Y
1	4 966 919.5	5 273 115.3
2	4 966 918.2	5 273 145.5

3	4 966 918.5	5 273 163.7
4	4 966 918.9	5 273 194.3
5	4 966 915.8	5 273 210.8
6	4 966 905.3	5 273 240.1
7	4 966 895.0	5 273 269.2
8	4 966 876.1	5 273 302.4
9	4 966 849.1	5 273 327.7
10	4 966 775.4	5 273 364.7
11	4 966 742.4	5 273 380.2
12	4 966 706.7	5 273 396.9
13	4 966 671.0	5 273 422.0
14	4 966 648.7	5 273 437.8
15	4 966 639.2	5 273 444.5
16	4 966 602.9	5 273 463.6
17	4 966 554.9	5 273 463.4
18	4 966 534.0	5 273 463.3
19	4 966 452.5	5 273 455.7
20	4 966 411.1	5 273 433.3
21	4 966 379.8	5 273 425.6
22	4 966 323.9	5 273 378.9
23	4 966 318.5	5 273 367.3
24	4 966 318.6	5 273 350.3
25	4 966 318.8	5 273 313.8
26	4 966 328.2	5 273 267.7
27	4 966 344.0	5 273 245.5
28	4 966 376.8	5 273 221.8
29	4 966 401.5	5 273 188.0
30	4 966 420.3	5 273 168.1

31	4 966 453.4	5 273 144.7
32	4 966 482.2	5 273 117.7
33	4 966 521.3	5 273 105.3
34	4 966 552.7	5 273 034.2
35	4 966 553.4	5 273 015.9
36	4 966 563.0	5 272 982.4
37	4 966 584.5	5 272 933.9
38	4 966 617.6	5 272 859.6
39	4 966 636.0	5 272 827.3
40	4 966 686.2	5 272 792.0
41	4 966 726.0	5 272 763.9
42	4 966 737.5	5 272 761.3
43	4 966 792.9	5 272 816.5
44	4 966 824.4	5 272 874.8
45	4 966 851.7	5 272 912.6
46	4 966 882.5	5 272 946.9
47	4 966 890.1	5 272 964.6
48	4 966 890.1	5 272 964.7
49	4 966 890.2	5 272 964.7
50	4 966 890.2	5 272 964.7
51	4 966 890.2	5 272 964.7
52	4 966 890.2	5 272 964.7
53	4 966 890.2	5 272 964.8
54	4 966 890.2	5 272 964.8
55	4 966 900.8	5 272 989.0
56	4 966 907.6	5 273 005.0
57	4 966 907.7	5 273 038.0
58	4 966 919.5	5 273 059.2

59	4 966 919.5	5 273 074.5
1	4 966 919.5	5 273 115.3

Заповедная зона участок № 4

Номер точки	Координата X	Координата Y
1	4 966 155.5	5 274 329.8
2	4 966 088.8	5 274 358.2
3	4 966 063.9	5 274 383.9
4	4 966 047.2	5 274 395.7
5	4 966 013.6	5 274 381.2
6	4 965 995.9	5 274 362.2
7	4 965 967.4	5 274 332.8
8	4 965 899.3	5 274 312.6
9	4 965 859.7	5 274 312.5
10	4 965 825.4	5 274 316.4
11	4 965 786.5	5 274 321.2
12	4 965 761.5	5 274 332.8
13	4 965 755.3	5 274 335.7
14	4 965 753.7	5 274 335.7
15	4 965 732.5	5 274 335.6
16	4 965 692.1	5 274 327.2
17	4 965 633.6	5 274 351.0
18	4 965 577.6	5 274 351.0
19	4 965 530.1	5 274 375.3
20	4 965 492.1	5 274 380.6

21	4 965 473.5	5 274 368.0
22	4 965 429.9	5 274 359.8
23	4 965 409.7	5 274 345.8
24	4 965 379.9	5 274 331.4
25	4 965 351.0	5 274 303.7
26	4 965 333.9	5 274 285.3
27	4 965 332.7	5 274 281.9
28	4 965 343.6	5 274 271.8
29	4 965 358.9	5 274 241.0
30	4 965 371.9	5 274 147.8
31	4 965 360.7	5 274 121.3
32	4 965 360.8	5 274 088.7
33	4 965 357.8	5 274 043.5
34	4 965 330.2	5 274 019.0
35	4 965 309.5	5 273 989.7
36	4 965 294.6	5 273 973.5
37	4 965 294.6	5 273 970.1
38	4 965 320.8	5 273 950.8
39	4 965 369.0	5 273 865.4
40	4 965 441.6	5 273 889.4
41	4 965 481.0	5 273 898.7
42	4 965 573.2	5 273 898.3
43	4 965 635.1	5 273 864.3
44	4 965 702.9	5 273 816.4
45	4 965 738.8	5 273 797.4
46	4 965 772.3	5 273 796.6
47	4 965 833.4	5 273 777.6
48	4 965 871.5	5 273 765.7

49	4 965 880.1	5 273 764.5
50	4 965 978.0	5 273 751.0
51	4 966 009.1	5 273 751.1
52	4 966 085.2	5 273 751.5
53	4 966 127.7	5 273 794.0
54	4 966 135.3	5 273 810.5
55	4 966 144.4	5 273 843.4
56	4 966 144.4	5 273 862.8
57	4 966 143.2	5 273 900.8
58	4 966 158.1	5 273 931.3
59	4 966 169.1	5 273 955.1
60	4 966 177.3	5 273 972.5
61	4 966 178.1	5 274 011.4
62	4 966 207.0	5 274 041.7
63	4 966 246.9	5 274 088.2
64	4 966 325.2	5 274 107.7
65	4 966 403.7	5 274 055.0
66	4 966 430.0	5 274 036.8
67	4 966 456.5	5 274 000.8
68	4 966 465.5	5 273 983.5
69	4 966 478.2	5 273 990.3
70	4 966 498.3	5 273 990.0
71	4 966 512.5	5 274 000.2
72	4 966 543.8	5 274 022.6
73	4 966 543.7	5 274 054.0
74	4 966 543.6	5 274 077.7
75	4 966 543.4	5 274 109.3
76	4 966 543.3	5 274 133.0

77	4 966 543.2	5 274 160.2
78	4 966 522.8	5 274 184.1
79	4 966 520.8	5 274 210.8
80	4 966 485.6	5 274 266.5
81	4 966 466.8	5 274 275.4
82	4 966 424.1	5 274 275.5
83	4 966 288.6	5 274 314.9
84	4 966 242.6	5 274 323.1
85	4 966 223.7	5 274 329.7
86	4 966 184.7	5 274 329.5
87	4 966 184.6	5 274 329.5
1	4 966 155.5	5 274 329.8

Заповедная зона участок № 5

Номер точки	Координата X	Координата Y
1	4 967 237.2	5 273 672.7
2	4 967 235.6	5 273 666.9
3	4 967 264.2	5 273 677.7
4	4 967 329.1	5 273 706.9
5	4 967 331.5	5 273 708.1
6	4 967 374.7	5 273 723.7
7	4 967 437.0	5 273 753.0
8	4 967 507.4	5 273 810.5
9	4 967 579.2	5 273 820.2
10	4 967 622.3	5 273 835.7
11	4 967 659.2	5 273 836.8
12	4 967 692.5	5 273 849.0

13	4 967 732.5	5 273 884.1
14	4 967 782.3	5 273 934.0
15	4 967 795.0	5 273 973.7
16	4 967 814.8	5 273 989.9
17	4 967 822.4	5 274 028.5
18	4 967 814.3	5 274 084.3
19	4 967 766.2	5 274 101.2
20	4 967 734.4	5 274 108.6
21	4 967 704.5	5 274 115.6
22	4 967 663.5	5 274 115.4
23	4 967 624.2	5 274 115.2
24	4 967 608.4	5 274 109.6
25	4 967 583.2	5 274 100.3
26	4 967 548.9	5 274 092.2
27	4 967 524.3	5 274 085.1
28	4 967 496.4	5 274 077.1
29	4 967 465.4	5 274 062.2
30	4 967 434.5	5 274 047.4
31	4 967 403.4	5 274 025.1
32	4 967 377.9	5 274 006.9
33	4 967 369.8	5 273 983.3
34	4 967 368.3	5 273 980.1
35	4 967 347.3	5 273 934.8
36	4 967 326.2	5 273 881.7
37	4 967 314.1	5 273 839.3
38	4 967 291.6	5 273 806.3
39	4 967 282.3	5 273 779.5
40	4 967 271.4	5 273 740.0

41	4 967 258.6	5 273 703.6
1	4 967 237.2	5 273 672.7

Зона регулируемой рекреации участок № 1

Номер точки	Координата X	Координата Y
1	4 966 011.0	5 271 800.9
2	4 965 995.0	5 271 848.5
3	4 965 992.2	5 271 861.8
4	4 965 994.9	5 271 872.2
5	4 966 002.8	5 271 882.2
6	4 966 014.4	5 271 905.5
7	4 966 018.4	5 271 909.9
8	4 966 021.2	5 271 912.9
9	4 965 813.3	5 272 320.2
10	4 965 747.2	5 272 215.7
11	4 965 655.9	5 272 182.6
12	4 965 536.8	5 272 247.4
13	4 965 485.2	5 272 345.3
14	4 965 487.9	5 272 512.0
15	4 965 613.6	5 272 611.2
16	4 965 595.5	5 272 649.8
17	4 965 573.3	5 272 700.9
18	4 965 496.2	5 272 748.3
19	4 965 466.8	5 272 800.7
20	4 965 456.7	5 272 796.4
21	4 965 456.2	5 272 796.2

22	4 965 255.3	5 272 780.8
23	4 965 116.8	5 272 785.3
24	4 964 947.8	5 272 790.8
25	4 964 540.1	5 272 869.4
26	4 964 453.0	5 272 998.3
27	4 964 348.3	5 272 861.2
28	4 964 371.7	5 272 838.4
29	4 964 392.2	5 272 738.7
30	4 964 392.5	5 272 691.0
31	4 964 401.5	5 272 658.4
32	4 964 407.0	5 272 640.2
33	4 964 431.9	5 272 605.2
34	4 964 454.3	5 272 573.7
35	4 964 499.1	5 272 510.0
36	4 964 519.5	5 272 488.5
37	4 964 534.4	5 272 452.4
38	4 964 679.8	5 272 374.0
39	4 964 712.2	5 272 358.9
40	4 964 818.5	5 272 309.4
41	4 964 902.5	5 272 310.2
42	4 964 972.3	5 272 359.0
43	4 964 999.8	5 272 343.5
44	4 965 005.2	5 272 328.3
45	4 965 019.3	5 272 270.7
46	4 965 117.7	5 272 305.4
47	4 965 126.6	5 272 309.7
48	4 965 136.0	5 272 296.4
49	4 965 144.8	5 272 289.9

50	4 965 169.0	5 272 272.8
51	4 965 199.6	5 272 222.3
52	4 965 230.0	5 272 179.7
53	4 965 240.3	5 272 129.9
54	4 965 252.1	5 272 088.8
55	4 965 263.0	5 272 057.9
56	4 965 272.0	5 272 014.2
57	4 965 254.9	5 271 971.2
58	4 965 213.3	5 271 911.5
59	4 965 160.8	5 271 843.7
60	4 965 098.8	5 271 792.8
61	4 965 089.0	5 271 784.9
62	4 964 995.1	5 271 739.8
63	4 964 891.0	5 271 709.7
64	4 964 689.3	5 271 708.8
65	4 964 647.2	5 271 722.3
66	4 964 571.1	5 271 746.7
67	4 964 479.4	5 271 762.6
68	4 964 441.7	5 271 771.6
69	4 964 351.7	5 271 763.7
70	4 964 300.9	5 271 812.8
71	4 964 229.2	5 271 838.7
72	4 964 197.9	5 271 853.3
73	4 964 155.8	5 271 875.5
74	4 964 132.4	5 271 891.9
75	4 964 109.3	5 271 900.4
76	4 964 050.9	5 271 941.2
77	4 963 953.0	5 271 958.4

78	4 963 921.9	5 271 958.2
79	4 963 889.0	5 271 969.8
80	4 963 828.8	5 272 026.3
81	4 963 769.9	5 272 102.3
82	4 963 769.4	5 272 122.9
83	4 963 721.5	5 272 208.6
84	4 963 701.2	5 272 251.3
85	4 963 688.9	5 272 308.4
86	4 963 647.6	5 272 374.9
87	4 963 655.7	5 272 446.4
88	4 963 825.2	5 272 598.7
89	4 963 855.2	5 272 634.2
90	4 963 907.2	5 272 656.6
91	4 963 962.0	5 272 688.3
92	4 964 048.2	5 272 734.8
93	4 964 093.0	5 272 750.8
94	4 964 136.9	5 272 774.7
95	4 964 148.3	5 272 778.7
96	4 964 180.3	5 272 790.5
97	4 964 224.1	5 272 813.7
98	4 964 291.1	5 272 829.9
99	4 964 348.3	5 272 861.2
100	4 964 453.0	5 272 998.3
101	4 964 312.0	5 273 172.9
102	4 964 280.0	5 273 212.5
103	4 963 401.4	5 274 698.8
104	4 961 917.9	5 273 861.2
105	4 962 716.1	5 272 302.7

106	4 962 718.9	5 272 286.3
107	4 962 873.0	5 271 547.0
108	4 962 968.0	5 271 338.0
109	4 962 986.0	5 271 183.0
110	4 963 391.0	5 270 682.0
111	4 963 407.0	5 270 621.0
112	4 963 346.0	5 270 380.0
113	4 963 447.0	5 270 199.0
114	4 963 913.0	5 269 874.0
115	4 964 081.0	5 269 722.0
116	4 964 233.0	5 269 686.0
117	4 964 253.0	5 269 481.0
118	4 964 337.0	5 269 416.0
119	4 964 460.0	5 269 406.0
120	4 964 613.0	5 269 301.0
121	4 964 721.0	5 269 366.0
122	4 964 799.0	5 269 478.0
123	4 965 091.0	5 269 874.0
124	4 965 495.1	5 270 074.9
125	4 965 642.1	5 270 356.9
126	4 966 045.5	5 270 522.0
127	4 965 909.0	5 270 563.7
128	4 965 602.4	5 270 438.2
129	4 965 432.2	5 270 156.9
130	4 965 357.5	5 270 106.1
131	4 965 093.4	5 270 655.5
132	4 965 088.9	5 270 664.9
133	4 964 993.8	5 270 775.8

134	4 964 830.9	5 270 756.2
135	4 964 929.3	5 270 998.8
136	4 964 934.8	5 271 013.4
137	4 965 011.5	5 271 027.4
138	4 965 044.8	5 271 142.2
139	4 965 006.3	5 271 240.8
140	4 965 227.2	5 271 420.8
141	4 965 479.3	5 271 554.4
142	4 965 692.1	5 271 707.0
143	4 965 873.6	5 271 809.9
144	4 965 899.5	5 271 773.5
145	4 965 874.8	5 271 690.1
146	4 966 005.4	5 271 640.8
147	4 966 005.5	5 271 613.1
148	4 966 005.8	5 271 544.2
149	4 965 920.0	5 271 427.3
150	4 965 901.6	5 271 403.3
151	4 965 890.0	5 271 383.9
152	4 965 842.3	5 271 307.5
153	4 965 836.4	5 271 282.4
154	4 965 824.0	5 271 252.7
155	4 965 822.8	5 271 223.4
156	4 965 815.6	5 271 191.8
157	4 965 808.2	5 271 144.5
158	4 965 887.7	5 271 060.5
159	4 965 904.7	5 271 039.5
160	4 965 929.2	5 270 976.6
161	4 965 922.3	5 270 943.0

162	4 965 917.9	5 270 921.8
163	4 965 906.8	5 270 868.1
164	4 965 878.5	5 270 811.7
165	4 965 868.5	5 270 778.7
166	4 965 870.7	5 270 732.9
167	4 965 875.5	5 270 716.6
168	4 965 871.2	5 270 695.6
169	4 965 864.8	5 270 663.5
170	4 965 909.0	5 270 563.7
171	4 966 045.5	5 270 522.0
172	4 965 968.8	5 270 686.2
173	4 966 026.0	5 271 010.0
174	4 965 917.8	5 271 169.5
175	4 966 109.1	5 271 568.0
176	4 966 112.0	5 271 578.5
177	4 966 113.0	5 271 582.1
178	4 966 114.9	5 271 589.1
179	4 966 144.4	5 271 697.9
180	4 966 085.9	5 271 773.2
181	4 966 064.2	5 271 748.8
182	4 966 017.5	5 271 793.3
1	4 966 011.0	5 271 800.9

Зона регулируемой рекреации участок № 2

Номер точки	Координата X	Координата Y
1	4 965 664.1	5 272 841.9
2	4 965 664.2	5 272 841.7

3	4 965 709.2	5 272 800.4
4	4 965 751.9	5 272 785.5
5	4 965 882.6	5 272 785.2
6	4 965 977.0	5 272 732.1
7	4 966 060.7	5 272 624.7
8	4 966 052.8	5 272 556.5
9	4 966 314.3	5 271 927.3
10	4 966 319.6	5 271 931.4
11	4 966 518.1	5 272 085.0
12	4 966 627.1	5 272 516.8
13	4 966 859.1	5 272 762.8
14	4 967 008.1	5 273 019.8
15	4 967 008.8	5 273 084.7
16	4 966 919.5	5 273 083.5
17	4 966 919.5	5 273 074.5
18	4 966 919.5	5 273 059.2
19	4 966 907.7	5 273 038.0
20	4 966 907.6	5 273 005.0
21	4 966 900.8	5 272 989.0
22	4 966 890.2	5 272 964.8
23	4 966 890.1	5 272 964.6
24	4 966 882.5	5 272 946.9
25	4 966 851.7	5 272 912.6
26	4 966 824.4	5 272 874.8
27	4 966 792.9	5 272 816.5
28	4 966 737.5	5 272 761.3
29	4 966 726.0	5 272 763.9
30	4 966 686.2	5 272 792.0

31	4 966 636.0	5 272 827.3
32	4 966 617.6	5 272 859.6
33	4 966 584.5	5 272 933.9
34	4 966 563.0	5 272 982.4
35	4 966 553.4	5 273 015.9
36	4 966 552.7	5 273 034.2
37	4 966 521.3	5 273 105.3
38	4 966 482.2	5 273 117.7
39	4 966 453.4	5 273 144.7
40	4 966 420.3	5 273 168.1
41	4 966 401.5	5 273 188.0
42	4 966 376.8	5 273 221.8
43	4 966 344.0	5 273 245.5
44	4 966 328.2	5 273 267.7
45	4 966 318.8	5 273 313.8
46	4 966 318.6	5 273 350.3
47	4 966 318.5	5 273 367.3
48	4 966 323.9	5 273 378.9
49	4 966 379.8	5 273 425.6
50	4 966 411.1	5 273 433.3
51	4 966 452.5	5 273 455.7
52	4 966 534.0	5 273 463.3
53	4 966 554.9	5 273 463.4
54	4 966 602.9	5 273 463.6
55	4 966 639.2	5 273 444.5
56	4 966 648.7	5 273 437.8
57	4 966 671.0	5 273 422.0
58	4 966 706.7	5 273 396.9

59	4 966 742.4	5 273 380.2
60	4 966 775.4	5 273 364.7
61	4 966 849.1	5 273 327.7
62	4 966 876.1	5 273 302.4
63	4 966 895.0	5 273 269.2
64	4 966 905.3	5 273 240.1
65	4 966 915.8	5 273 210.8
66	4 966 918.9	5 273 194.3
67	4 966 918.5	5 273 163.7
68	4 966 918.2	5 273 145.5
69	4 966 919.5	5 273 115.3
70	4 966 919.5	5 273 083.5
71	4 967 008.8	5 273 084.7
72	4 967 009.4	5 273 137.9
73	4 967 313.1	5 273 247.8
74	4 967 593.4	5 273 470.3
75	4 967 773.5	5 273 365.5
76	4 967 910.4	5 273 344.7
77	4 967 975.8	5 273 377.5
78	4 968 039.1	5 273 429.3
79	4 968 051.5	5 273 505.4
80	4 968 085.1	5 273 580.6
81	4 968 069.4	5 273 635.8
82	4 968 034.1	5 273 707.7
83	4 968 007.6	5 273 766.2
84	4 967 944.8	5 273 913.1
85	4 967 918.0	5 273 978.1
86	4 967 922.2	5 273 999.4

87	4 967 950.8	5 274 031.0
88	4 967 968.2	5 274 057.5
89	4 967 967.0	5 274 080.4
90	4 967 819.2	5 274 050.6
91	4 967 822.4	5 274 028.5
92	4 967 814.8	5 273 989.9
93	4 967 795.0	5 273 973.7
94	4 967 782.3	5 273 934.0
95	4 967 732.5	5 273 884.1
96	4 967 692.5	5 273 849.0
97	4 967 659.2	5 273 836.8
98	4 967 622.3	5 273 835.7
99	4 967 579.2	5 273 820.2
100	4 967 507.4	5 273 810.5
101	4 967 437.0	5 273 753.0
102	4 967 374.7	5 273 723.7
103	4 967 331.5	5 273 708.1
104	4 967 329.1	5 273 706.9
105	4 967 264.2	5 273 677.7
106	4 967 235.6	5 273 666.9
107	4 967 237.2	5 273 672.7
108	4 967 258.6	5 273 703.6
109	4 967 271.4	5 273 740.0
110	4 967 282.3	5 273 779.5
111	4 967 291.6	5 273 806.3
112	4 967 314.1	5 273 839.3
113	4 967 326.2	5 273 881.7
114	4 967 347.3	5 273 934.8

115	4 967 368.3	5 273 980.1
116	4 967 369.8	5 273 983.3
117	4 967 377.9	5 274 006.9
118	4 967 403.4	5 274 025.1
119	4 967 434.5	5 274 047.4
120	4 967 465.4	5 274 062.2
121	4 967 496.4	5 274 077.1
122	4 967 524.3	5 274 085.1
123	4 967 548.9	5 274 092.2
124	4 967 583.2	5 274 100.3
125	4 967 608.4	5 274 109.6
126	4 967 624.2	5 274 115.2
127	4 967 663.5	5 274 115.4
128	4 967 704.5	5 274 115.6
129	4 967 734.4	5 274 108.6
130	4 967 766.2	5 274 101.2
131	4 967 814.3	5 274 084.3
132	4 967 819.2	5 274 050.6
133	4 967 967.0	5 274 080.4
134	4 967 964.2	5 274 130.2
135	4 967 920.2	5 274 221.9
136	4 967 879.8	5 274 240.9
137	4 967 822.2	5 274 235.5
138	4 967 814.3	5 274 222.7
139	4 967 810.8	5 274 224.8
140	4 967 767.9	5 274 240.8
141	4 967 728.7	5 274 268.8
142	4 967 697.8	5 274 273.7

143	4 967 645.5	5 274 325.6
144	4 967 644.5	5 274 326.2
145	4 967 661.8	5 274 330.0
146	4 967 649.0	5 274 365.7
147	4 967 639.2	5 274 397.6
148	4 967 576.0	5 274 452.8
149	4 967 391.3	5 274 410.6
150	4 967 322.0	5 274 275.4
151	4 967 161.8	5 274 005.0
152	4 967 170.5	5 273 917.2
153	4 967 004.5	5 273 599.8
154	4 966 980.7	5 273 604.9
155	4 966 967.6	5 273 708.8
156	4 966 922.8	5 273 729.0
157	4 966 849.8	5 273 764.9
158	4 966 835.0	5 273 774.6
159	4 966 828.9	5 273 786.2
160	4 966 831.0	5 273 821.9
161	4 966 813.5	5 273 850.9
162	4 966 797.8	5 273 890.5
163	4 966 795.1	5 273 898.6
164	4 966 767.9	5 273 918.8
165	4 966 757.5	5 273 920.8
166	4 966 705.8	5 273 895.5
167	4 966 734.3	5 273 808.2
168	4 966 719.2	5 273 801.8
169	4 966 690.4	5 273 874.5
170	4 966 681.6	5 273 884.7

171	4 966 645.8	5 273 878.0
172	4 966 594.2	5 273 850.6
173	4 966 580.2	5 273 839.8
174	4 966 565.7	5 273 827.8
175	4 966 543.5	5 273 812.5
176	4 966 540.1	5 273 830.8
177	4 966 546.3	5 273 847.7
178	4 966 620.0	5 273 916.0
179	4 966 655.7	5 273 934.6
180	4 966 692.3	5 273 944.1
181	4 966 714.9	5 273 969.0
182	4 966 719.4	5 274 005.6
183	4 966 769.7	5 274 046.1
184	4 966 784.5	5 274 157.1
185	4 966 691.2	5 274 329.5
186	4 966 506.6	5 274 233.3
187	4 966 520.8	5 274 210.8
188	4 966 522.8	5 274 184.1
189	4 966 543.2	5 274 160.2
190	4 966 543.3	5 274 133.0
191	4 966 543.4	5 274 109.3
192	4 966 543.6	5 274 077.7
193	4 966 543.7	5 274 054.0
194	4 966 543.8	5 274 022.6
195	4 966 512.5	5 274 000.2
196	4 966 498.3	5 273 990.0
197	4 966 478.2	5 273 990.3
198	4 966 465.5	5 273 983.5

199	4 966 456.5	5 274 000.8
200	4 966 430.0	5 274 036.8
201	4 966 403.7	5 274 055.0
202	4 966 325.2	5 274 107.7
203	4 966 246.9	5 274 088.2
204	4 966 207.0	5 274 041.7
205	4 966 178.1	5 274 011.4
206	4 966 177.3	5 273 972.5
207	4 966 169.1	5 273 955.1
208	4 966 158.1	5 273 931.3
209	4 966 143.2	5 273 900.8
210	4 966 144.4	5 273 862.8
211	4 966 144.4	5 273 843.4
212	4 966 135.3	5 273 810.5
213	4 966 127.7	5 273 794.0
214	4 966 085.2	5 273 751.5
215	4 966 009.1	5 273 751.1
216	4 965 978.0	5 273 751.0
217	4 965 880.1	5 273 764.5
218	4 965 871.5	5 273 765.7
219	4 965 833.4	5 273 777.6
220	4 965 772.3	5 273 796.6
221	4 965 738.8	5 273 797.4
222	4 965 702.9	5 273 816.4
223	4 965 635.1	5 273 864.3
224	4 965 573.2	5 273 898.3
225	4 965 481.0	5 273 898.7
226	4 965 441.6	5 273 889.4

227	4 965 369.0	5 273 865.4
228	4 965 320.8	5 273 950.8
229	4 965 294.6	5 273 970.1
230	4 965 294.6	5 273 973.5
231	4 965 309.5	5 273 989.7
232	4 965 330.2	5 274 019.0
233	4 965 357.8	5 274 043.5
234	4 965 360.8	5 274 088.7
235	4 965 360.7	5 274 121.3
236	4 965 371.9	5 274 147.8
237	4 965 358.9	5 274 241.0
238	4 965 343.6	5 274 271.8
239	4 965 332.7	5 274 281.9
240	4 965 333.9	5 274 285.3
241	4 965 351.0	5 274 303.7
242	4 965 379.9	5 274 331.4
243	4 965 409.7	5 274 345.8
244	4 965 429.9	5 274 359.8
245	4 965 473.5	5 274 368.0
246	4 965 492.1	5 274 380.6
247	4 965 530.1	5 274 375.3
248	4 965 577.6	5 274 351.0
249	4 965 633.6	5 274 351.0
250	4 965 692.1	5 274 327.2
251	4 965 732.5	5 274 335.6
252	4 965 753.7	5 274 335.7
253	4 965 755.3	5 274 335.7
254	4 965 761.5	5 274 332.8

255	4 965 786.5	5 274 321.2
256	4 965 825.4	5 274 316.4
257	4 965 859.7	5 274 312.5
258	4 965 899.3	5 274 312.6
259	4 965 967.4	5 274 332.8
260	4 965 995.9	5 274 362.2
261	4 966 013.6	5 274 381.2
262	4 966 047.2	5 274 395.7
263	4 966 063.9	5 274 383.9
264	4 966 088.8	5 274 358.2
265	4 966 155.5	5 274 329.8
266	4 966 184.6	5 274 329.5
267	4 966 223.7	5 274 329.7
268	4 966 242.6	5 274 323.1
269	4 966 288.6	5 274 314.9
270	4 966 424.1	5 274 275.5
271	4 966 466.8	5 274 275.4
272	4 966 485.6	5 274 266.5
273	4 966 506.6	5 274 233.3
274	4 966 691.2	5 274 329.5
275	4 966 660.1	5 274 386.9
276	4 966 521.8	5 274 633.8
277	4 966 466.3	5 274 645.9
278	4 966 449.6	5 274 651.4
279	4 966 436.8	5 274 681.5
280	4 966 393.5	5 274 686.5
281	4 966 363.7	5 274 676.7
282	4 966 322.2	5 274 693.4

283	4 966 306.9	5 274 672.1
284	4 966 269.9	5 274 698.2
285	4 966 283.9	5 274 719.2
286	4 966 269.1	5 274 729.8
287	4 966 266.7	5 274 729.5
288	4 966 016.1	5 274 706.3
289	4 965 812.8	5 274 629.6
290	4 965 740.8	5 274 757.8
291	4 965 729.7	5 274 745.8
292	4 965 727.7	5 274 731.3
293	4 965 719.8	5 274 714.7
294	4 965 715.3	5 274 677.6
295	4 965 662.9	5 274 655.2
296	4 965 637.8	5 274 636.0
297	4 965 626.9	5 274 617.5
298	4 965 625.9	5 274 615.7
299	4 965 605.3	5 274 614.2
300	4 965 597.4	5 274 610.2
301	4 965 588.8	5 274 600.3
302	4 965 571.6	5 274 595.0
303	4 965 557.3	5 274 573.9
304	4 965 529.9	5 274 584.4
305	4 965 526.0	5 274 578.5
306	4 965 502.2	5 274 550.7
307	4 965 483.0	5 274 546.1
308	4 965 458.5	5 274 532.8
309	4 965 405.6	5 274 535.5
310	4 965 392.9	5 274 548.1

311	4 965 366.8	5 274 513.7
312	4 965 251.8	5 274 454.7
313	4 965 185.0	5 274 048.0
314	4 965 127.4	5 273 859.2
315	4 965 259.8	5 273 774.4
316	4 965 349.3	5 273 717.0
317	4 965 503.1	5 273 767.1
318	4 965 821.8	5 273 665.6
319	4 966 038.3	5 273 643.7
320	4 966 152.7	5 273 497.3
321	4 965 787.2	5 272 947.8
322	4 965 674.4	5 272 888.4
323	4 965 656.0	5 272 880.6
324	4 965 664.1	5 272 841.9
1	4 965 664.1	5 272 841.9

Хозяйственная зона участок № 1

Номер точки	Координата X	Координата Y
1	4 966 314.3	5 271 927.3
2	4 966 052.8	5 272 556.5
3	4 966 060.7	5 272 624.7
4	4 965 977.0	5 272 732.1
5	4 965 882.6	5 272 785.2
6	4 965 751.9	5 272 785.5
7	4 965 709.2	5 272 800.4
8	4 965 664.2	5 272 841.7
9	4 965 664.1	5 272 841.9

10	4 965 656.0	5 272 880.6
11	4 965 466.8	5 272 800.7
12	4 965 496.2	5 272 748.3
13	4 965 573.3	5 272 700.9
14	4 965 595.5	5 272 649.8
15	4 965 613.6	5 272 611.2
16	4 965 487.9	5 272 512.0
17	4 965 485.2	5 272 345.3
18	4 965 536.8	5 272 247.4
19	4 965 655.9	5 272 182.6
20	4 965 747.2	5 272 215.7
21	4 965 813.3	5 272 320.2
22	4 966 021.2	5 271 912.9
23	4 966 032.3	5 271 925.1
24	4 966 039.2	5 271 911.9
25	4 966 061.5	5 271 896.2
26	4 966 072.8	5 271 848.8
27	4 966 072.8	5 271 840.9
28	4 966 084.1	5 271 809.4
29	4 966 099.3	5 271 788.1
30	4 966 085.9	5 271 773.2
31	4 966 144.4	5 271 697.9
32	4 966 178.1	5 271 822.0
1	4 966 314.3	5 271 927.3

Хозяйственная зона участок № 2

Номер точки	Координата X	Координата Y
-------------	-----------------	-----------------

1	4 965 401.8	5 274 559.8
2	4 965 392.9	5 274 548.1
3	4 965 405.6	5 274 535.5
4	4 965 458.5	5 274 532.8
5	4 965 483.0	5 274 546.1
6	4 965 502.2	5 274 550.7
7	4 965 526.0	5 274 578.5
8	4 965 529.9	5 274 584.4
9	4 965 557.3	5 274 573.9
10	4 965 571.6	5 274 595.0
11	4 965 588.8	5 274 600.3
12	4 965 597.4	5 274 610.2
13	4 965 605.3	5 274 614.2
14	4 965 625.9	5 274 615.7
15	4 965 626.9	5 274 617.5
16	4 965 637.8	5 274 636.0
17	4 965 662.9	5 274 655.2
18	4 965 715.3	5 274 677.6
19	4 965 719.8	5 274 714.7
20	4 965 727.7	5 274 731.3
21	4 965 729.7	5 274 745.8
22	4 965 740.8	5 274 757.8
23	4 965 736.3	5 274 765.7
24	4 965 732.9	5 274 771.7
25	4 965 729.8	5 274 777.3
26	4 965 724.2	5 274 787.3
27	4 965 715.3	5 274 784.3
28	4 965 709.9	5 274 792.4

29	4 965 691.5	5 274 822.0
30	4 965 676.9	5 274 846.3
31	4 965 641.3	5 274 905.3
32	4 965 604.5	5 274 859.7
33	4 965 583.9	5 274 827.9
34	4 965 543.9	5 274 800.6
35	4 965 473.3	5 274 752.5
36	4 965 451.4	5 274 625.1
37	4 965 414.2	5 274 576.2
38	4 965 409.1	5 274 569.4
1	4 965 401.8	5 274 559.8

Хозяйственная зона участок № 3

Номер точки	Координата X	Координата Y
1	4 966 283.9	5 274 719.2
2	4 966 269.9	5 274 698.2
3	4 966 306.9	5 274 672.1
4	4 966 322.2	5 274 693.4
5	4 966 317.8	5 274 695.2
1	4 966 283.9	5 274 719.2

Хозяйственная зона участок № 4

Номер точки	Координата X	Координата Y
1	4 967 810.8	5 274 224.8
2	4 967 814.3	5 274 222.7
3	4 967 822.2	5 274 235.5

4	4 967 816.1	5 274 234.9
5	4 967 739.0	5 274 273.0
6	4 967 661.8	5 274 330.0
7	4 967 644.5	5 274 326.2
8	4 967 645.5	5 274 325.6
9	4 967 697.8	5 274 273.7
10	4 967 728.7	5 274 268.8
11	4 967 767.9	5 274 240.8
12	4 967 810.8	5 274 224.8

Зона стационарной рекреации

Номер точки	Координата X	Координата Y
1	4 965 994.9	5 271 872.2
2	4 965 992.2	5 271 861.8
3	4 965 995.0	5 271 848.5
4	4 966 011.0	5 271 800.9
5	4 966 017.5	5 271 793.3
6	4 966 064.2	5 271 748.8
7	4 966 085.9	5 271 773.2
8	4 966 099.3	5 271 788.1
9	4 966 084.1	5 271 809.4
10	4 966 072.8	5 271 840.9
11	4 966 072.8	5 271 848.8
12	4 966 061.5	5 271 896.2
13	4 966 039.2	5 271 911.9
14	4 966 032.3	5 271 925.1
15	4 966 021.2	5 271 912.9

16	4 966 018.4	5 271 909.9
17	4 966 014.4	5 271 905.5
18	4 966 002.8	5 271 882.2
1	4 965 994.9	5 271 872.2

Приложение
к приказу
Министерства экологии
и природных ресурсов
Республики Крым
от 28.11.2016 № 2468
(в редакции приказа
Министерства экологии
и природных ресурсов
Республики Крым
от _____ № _____)

**ПОЛОЖЕНИЕ
О ЛАНДШАФТНО-РЕКРЕАЦИОННОМ ПАРКЕ РЕГИОНАЛЬНОГО
ЗНАЧЕНИЯ
РЕСПУБЛИКИ КРЫМ «УРОЧИЩЕ «КИЗИЛ-КОБА»**

1. Общие положения

1.1. Ландшафтно-рекреационный парк регионального значения Республики Крым «Урочище «Кизил-Коба» (далее - Парк) в соответствии с распоряжением Совета министров Республики Крым от 05.02.2015 № 69-р «Об утверждении Перечня особо охраняемых природных территорий регионального значения Республики Крым» является особо охраняемой природной территорией регионального значения Республики Крым.

1.2. Парк образован без ограничения срока действия.

1.3. Парк находится в ведении Министерства экологии и природных ресурсов Республики Крым (далее - Минприроды Крыма).

1.4. Управление Парком, оказание рекреационных услуг и услуг по обеспечению функционирования Парка, а также выполнение мероприятий по сохранению биологического разнообразия и поддержанию в естественном состоянии природных комплексов и объектов на территории Парка осуществляется Государственным автономным учреждением Республики Крым «Управление особо охраняемыми природными территориями Республики Крым» (далее - Учреждение).

1.5. Осуществление деятельности на территории Парки, не противоречащей режиму особой охраны территории Парки, установленному настоящим Положением, предварительно согласовывается с Учреждением. Осуществление рекреационной и эколого-просветительской деятельности, в том числе размещение объектов обслуживания посетителей Парки разрешается в соответствии с научным обоснованием, при условии соблюдения режима особой охраны, на основании договора с Учреждением.

В случае несоответствия заявленной деятельности режиму особой охраны территории Парка, установленному настоящим Положением, Учреждение отказывает в согласовании.

1.6. Парк образован без изъятия земельных участков у их правообладателей.

Ограничение прав правообладателей земельных участков в целях соблюдения режима Парка устанавливается в соответствии с федеральным законодательством.

1.7. Общая площадь территории Парка составляет 102 га.

1.8. Оказание Учреждением платных услуг осуществляется в соответствии с действующим законодательством.

2. Границы Парка

2.1. Парк расположен в Симферопольском районе Республики Крым, за границами населенных пунктов Добровского сельского поселения на западном склоне Долгоруковского карстового массива в верховьях реки Краснопещерной.

2.2. Границы и особенности режима особой охраны Парка учитываются при разработке лесохозяйственных регламентов и проектов освоения лесов, подготовке документов территориального планирования, проведении лесоустройства.

2.3. Границы Парка представлены в приложении 1 к настоящему Положению.

2.4. Сведения о характерных точках границ Парка представлены в приложении 2 к настоящему Положению.

2.5. Границы функциональных зон Парка и сведения о характерных точках функциональных зон представлены в приложениях 3, 4 к настоящему Положению.

2.6. Границы Парка обозначаются на местности специальными информационными знаками, устанавливаемыми по периметру границ его территории.

2.7. Сведения о границах Парка внесены в Единый государственный реестр недвижимости (учетный номер 90.12.2.86).

3. Цель создания и задачи Парка

3.1. Парк является природоохранным рекреационным объектом регионального значения, который создан в целях сохранения в природном состоянии уникальных природных комплексов и объектов, а также обеспечения условий для организованного отдыха населения.

3.2. Парк создан для выполнения следующих задач:

сохранение ценных природных комплексов и объектов;

создание условий для эффективного развития туризма, отдыха и рекреационной инфраструктуры в природных условиях с соблюдением режима охраны заповедных природных комплексов и объектов;

содействие экологическому просвещению населения;

осуществление разрешенной рекреационной деятельности при соблюдении установленного режима особой охраны;

осуществление экологического мониторинга;

организация и проведение научных исследований.

4. Режим особой охраны территории Парка

4.1. На территории Парка запрещается любая деятельность, которая может нанести ущерб природным комплексам и объектам растительного и животного мира, и которая противоречит его целям и задачам, в том числе:

1) строительство объектов капитального строительства;

2) проведение мелиоративных и любых других работ, которые могут привести к изменению гидрологического и гидрохимического режимов;

3) загрязнение и засорение территории Парка;

4) пускание палов, выжигание растительности;

5) пользование недрами, за исключением использования подземных вод и родникового стока на территории Парка, при отсутствии негативного влияния на природные комплексы и объекты Парка и наличии разрешительных документов в соответствии с законодательством Российской Федерации;

6) уничтожение и повреждение форм рельефа и геологических отслоений, сбор образцов горных пород и минералов, остатков ископаемой флоры и фауны (кроме сбора для научных целей в установленном законодательством порядке);

7) создание объектов размещения отходов производства и потребления, радиоактивных, химических, взрывчатых, токсичных, отравляющих и ядовитых веществ;

8) хранение и применение ядохимикатов, минеральных удобрений, химических средств защиты растений и стимуляторов роста без согласования в установленном законодательством порядке;

9) движение и стоянка по территории Парка всех видов транспортных средств (кроме транспорта Учреждения, экстренных, аварийных и надзорных служб, транспорта для проведения хозяйственных мероприятий, связанных с обеспечением функционирования Парка и исполнением охотхозяйственных соглашений, заключенных в отношении охотничьих угодий), за исключением их движения по дорогам общего пользования и стоянки автотранспорта в специально предусмотренных и оборудованных для этих целей местах;

10) организация лагерей, мест отдыха, стоянок автотранспорта, разведение костров, пользование открытыми источниками огня, установка палаток за пределами специально предусмотренных для этих целей мест;

11) уничтожение или повреждение деревьев, кустарников, травянистой растительности;

12) сенокошение и распашка земель, за исключением мероприятий по предупреждению и ограничению распространения пожаров и других стихийных бедствий;

13) заготовка и сбор недревесных лесных пищевых ресурсов и дикорастущих растений, кроме сбора для научных целей в установленном порядке;

14) уничтожение, добыча и отлов объектов животного мира, за исключением случаев, предусмотренных настоящим Положением;

15) разорение гнезд, нор, сбор яиц и пуха, кроме сбора в научных целях, который проводится в соответствии с требованиями действующего законодательства;

16) обустройство загонов и птичников, прогон (проход) и выпас сельскохозяйственных животных;

17) проведение промысловой охоты;

18) нахождение с огнестрельным, пневматическим и охотничьим оружием (за исключением лиц, осуществляющих государственный контроль и надзор, а также лиц, проводящих оперативно-розыскные мероприятия и случаев, предусмотренных настоящим Положением);

19) нахождение с метательным оружием, капканами и другими орудиями охоты, а также с продукцией добывания объектов животного мира; без соответствующих разрешений, предусмотренных действующим законодательством Российской Федерации и Республики Крым;

20) нахождение с собаками охотничьих пород (за исключением используемых при организации мероприятий по охране природных комплексов и объектов, а также при проведении оперативно-розыскных и аварийно-спасательных мероприятий и случаев, предусмотренных настоящим Положением);

21) нагонка и натаска собак;

22) нанесение самовольных надписей и знаков;

23) проведение в пределах Парка археологических исследований без согласования в установленном законодательством порядке;

24) уничтожение или повреждение информационных и охранных знаков, элементов благоустройства;

25) сбор зоологических, ботанических, минералогических коллекций и палеонтологических объектов;

26) проведение массовых спортивных, зрелищных и иных мероприятий вне специально выделенных для этих целей мест;

27) размещение рекламных и информационных щитов, не связанных с функционированием Парка.

4.2. На территории Парка в установленном порядке разрешается:

1) осуществление Учреждением рекреационной и эколого-просветительской деятельности при соблюдении режима особой охраны Парка;

2) проведение научных исследований и производственных практик, использование природных ресурсов в научно-исследовательских целях, не разрушающих окружающую среду и не истощающих биологические ресурсы;

3) размещение объектов некапитального строительства, проведение капитального ремонта и реконструкции линейных объектов, а также строительство новых линейных объектов, связанных с выполнением задач, возложенных на Парк, в соответствии с действующим законодательством, а также реализацией государственных программ, утвержденных в установленном порядке, не влекущих за собой снижение экологической ценности данной территории;

4) ликвидация последствий и предупреждение возникновения чрезвычайных ситуаций техногенного (антропогенного) и природного характера;

5) осуществление противопожарных мероприятий;

6) проведение любительской и спортивной охоты, охоты в целях регулирования численности охотничьих ресурсов, осуществления научно-исследовательской деятельности, акклиматизации, переселения и гибридизации охотничьих ресурсов, а также содержания и разведения охотничьих ресурсов в полувольных условиях или искусственно созданной среде обитания, которая осуществляется в порядке, предусмотренном действующим законодательством Российской Федерации и Республики Крым.

7) иная деятельность, не противоречащая целям и задачам Парка.

4.3. Проектная документация объектов, строительство или реконструкция которых допускается настоящим Положением, подлежит государственной экологической экспертизе в соответствии с Федеральным законом от 23 ноября 1995 года № 174-ФЗ «Об экологической экспертизе».

5. Зонирование территории Парка

5.1. На территории Парка выделяются следующие функциональные зоны: заповедная зона, зона регулируемой рекреации, зона стационарной рекреации, хозяйственная зона.

5.1.1. Заповедная зона предназначена для охраны и восстановления наиболее ценных природных комплексов, режим которой определяется как абсолютно заповедный. Общая площадь заповедной зоны составляет 57,16 га.

В заповедной зоне Парка в дополнение к указанной в п. 4.2 деятельности запрещается:

- 1) проведение спортивных и культурных мероприятий и организация мест отдыха населения;
- 2) проведение всех видов охоты;
- 3) строительство дорог, трубопроводов, линий электропередачи и других коммуникаций;
- 4) иные виды деятельности, нарушающие естественное развитие процессов и явлений и создающие угрозу вредного влияния на ее природные комплексы и объекты.

5.1.2. Зона регулируемой рекреации предназначена для проведения кратковременной рекреации и оздоровления населения, осмотра наиболее живописных и памятных мест; Общая площадь зоны регулируемой рекреации составляет 39,55 га.

В зоне регулируемой рекреации в дополнение к указанной в п. 4.2 деятельности запрещается:

- 1) строительство дорог, трубопроводов, линий электропередачи и других коммуникаций;

В зоне регулируемой рекреации разрешается:

- 1) организация пешеходных, велосипедных и конных прогулок, познавательных, туристических и экологических экскурсий;
- 2) проведение спортивных и культурных мероприятий;
- 3) организация пешеходных, велосипедных и конных прогулок, познавательных, туристических и экологических экскурсий;
- 4) организация мест наблюдений за птицами с установкой соответствующей инфраструктуры;
- 5) проведение организованных археологических и исторических исследований, раскопок, комплекса мер по музеефикации, культурных мероприятий уполномоченными научно-исследовательскими организациями, при обязательном разрешении и согласовании в установленном порядке;
- 6) любительский лов рыбы в местах, определенных Учреждением.

5.1.3. Зона стационарной рекреации предназначена для размещения объектов рекреационной инфраструктуры и других объектов обслуживания посетителей Парка, связанных с выполнением задач, возложенных на Парк. Общая площадь зоны стационарной рекреации составляет (3,8 га).

В зоне стационарной рекреации в дополнение к указанной п. 4.3 деятельности разрешается размещение объектов рекреационной инфраструктуры, а также объектов, необходимых для обеспечения охраны, содержания и использования территории Парка, без вреда охраняемым объектам Парка в соответствии с действующим законодательством; проведение спортивных и культурных мероприятий.

5.1.4. Хозяйственная зона предназначена для проведения хозяйственной деятельности, направленной на выполнение задач, возложенных на Парк. Общая площадь хозяйственной зоны составляет 1,3 га.

В границах хозяйственной зоны могут находиться земли других землепользователей, которые включены в состав Парка, на которых хозяйственная деятельность осуществляется с соблюдением общих требований к охране окружающей природной среды

5.2. На территории Парка допускаются следующие виды разрешенного использования земельных участков

5.2.1. В заповедной зоне:

основной вид разрешенного использования:

деятельность по особой охране и изучению природы (9.0)

вспомогательные виды разрешенного использования:

природно-познавательный туризм (5.2); кроме размещения объектов капитального строительства;

проведение научных исследований (3.9.2), кроме размещения объектов капитального строительства;

историко-культурная деятельность (9.3).

5.2.2. В зоне регулируемой рекреации:

основной вид разрешенного использования:

охрана природных территорий (9.1)

вспомогательный вид разрешенного использования:

природно-познавательный туризм (5.2); кроме размещения объектов капитального строительства;

обеспечение научной деятельности (3.9), кроме размещения объектов капитального строительства;

историко-культурная деятельность (9.3).

5.2.3. В зоне стационарной рекреации:

основной вид разрешенного использования:

охрана природных территорий (9.1).

Вспомогательные виды разрешенного использования:

природно-познавательный туризм (5.2), кроме размещения объектов капитального строительства;

обеспечение научной деятельности (3.9), кроме размещения объектов капитального строительства;

историко-культурная деятельность (9.3).

5.2.4. В хозяйственной зоне:

основной вид разрешенного использования:

охрана природных территорий (9.1);

Вспомогательные виды разрешенного использования:

обеспечение научной деятельности (3.9), кроме размещения объектов капитального строительства;

историко-культурная деятельность (9.3).

6. Организация охраны территории Парка

6.1. Государственный надзор в области охраны и использования особо охраняемых природных территорий осуществляется Министерством при осуществлении регионального государственного экологического надзора в соответствии с законодательством Российской Федерации, Республики Крым.

6.2. Охрана территории Парка, его природных комплексов и объектов обеспечивается Учреждением.

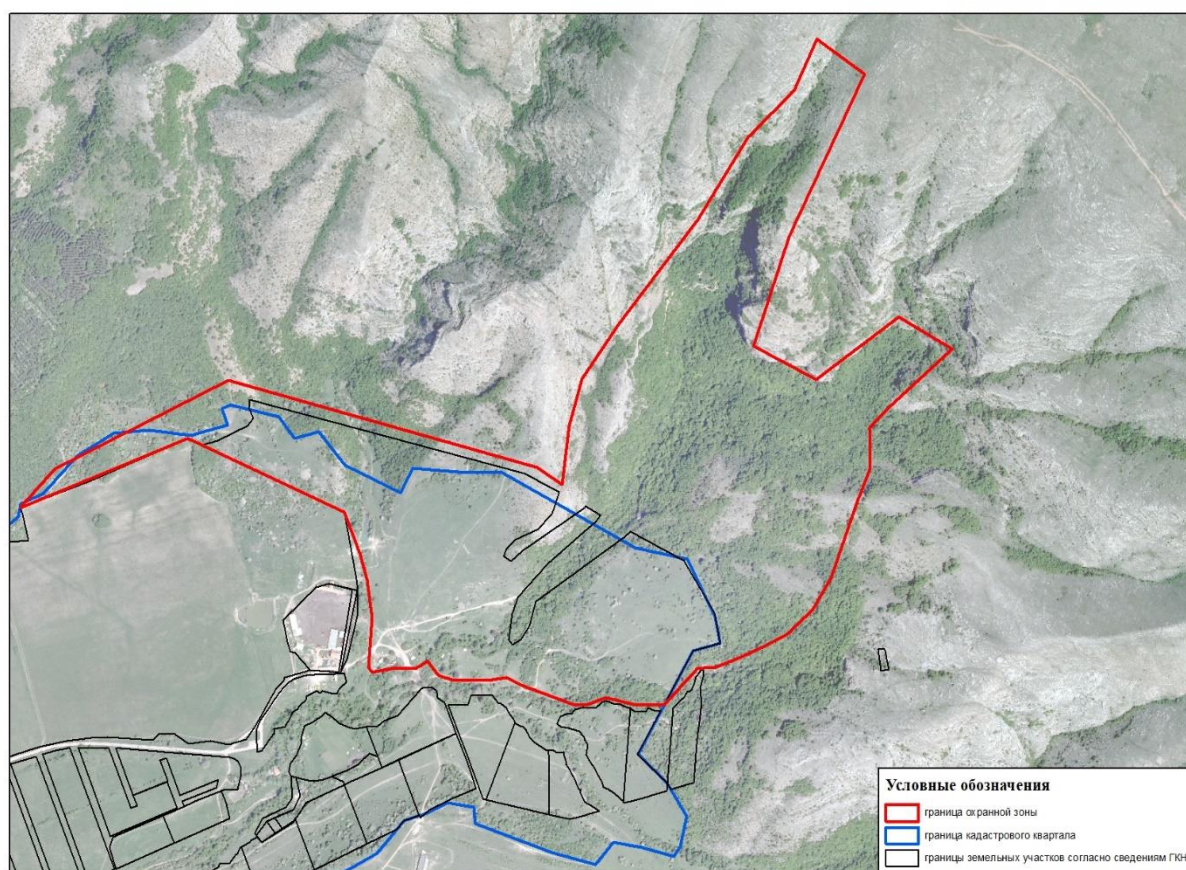
6.3. Ответственность за нарушение режима Парка устанавливается в соответствии с законодательством Российской Федерации и Республики Крым.

6.4. Посетители Парка, а также правообладатели земельных участков, расположенных в границах Парка, а также иные физические и юридические лица обязаны соблюдать установленный режим особой охраны Парка и несут за его нарушение административную, уголовную и иную установленную законом ответственность.

6.5. Вред, причиненный природным объектам и комплексам в границах Парка, подлежит возмещению в соответствии с утвержденными в установленном порядке таксами и методиками исчисления размера ущерба, а при их отсутствии - по фактическим затратам на их восстановление.

Приложение 1
к Положению
о ландшафтно-рекреационном парке
регионального значения
Республики Крым «Урочище «Кизил-Коба»

**Границы ландшафтно-рекреационного парка регионального
значения Республики Крым «Урочище «Кизил-Коба»**



Приложение 2
к Положению
о ландшафтно-рекреационном парке
регионального значения
Республики Крым «Урочище «Кизил-Коба»

**Сведения о характерных точках границ
ландшафтно-рекреационного парка регионального значения
Республики Крым «Урочище «Кизил-Коба»**

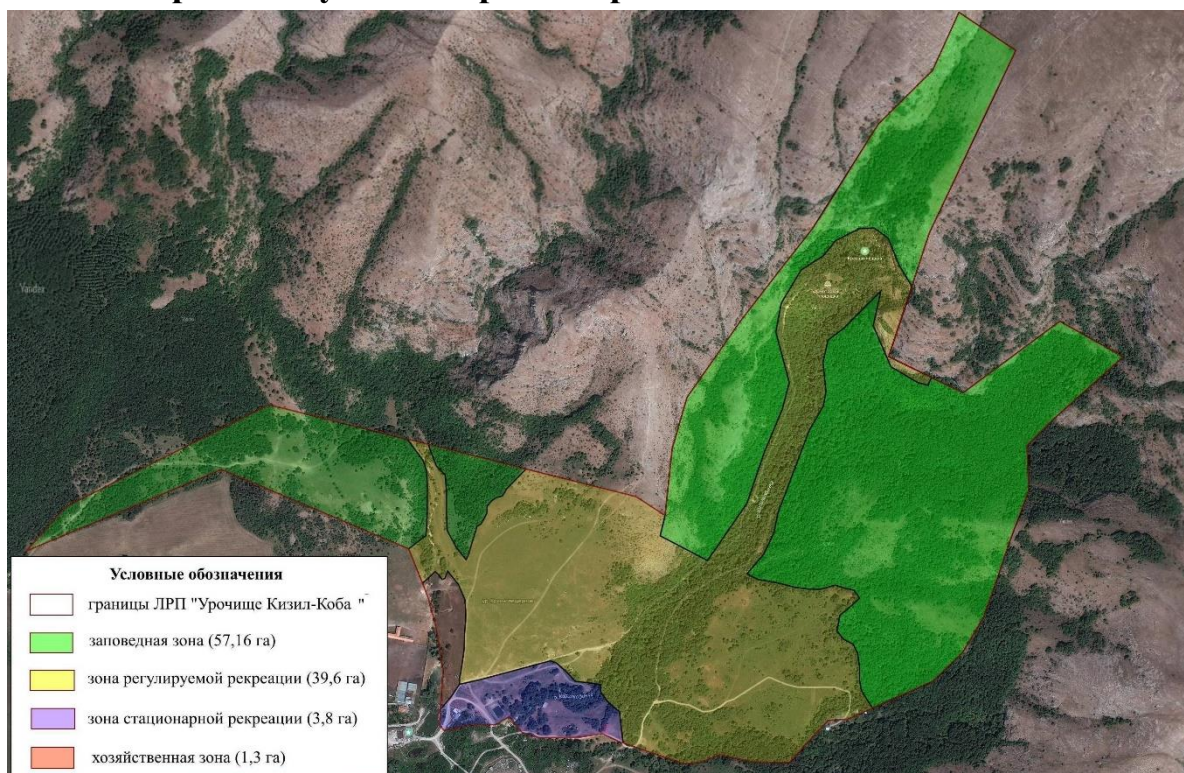
Обозначение характерных точек границы	X	Y
1	4961528.76	5208351.70
2	4961662.81	5208369.00
3	4961768.97	5208400.11
4	4961893.84	5208488.09
5	4962130.58	5208676.33
6	4962316.59	5208793.75
7	4962423.66	5208904.72
8	4962540.47	5208959.23
9	4962460.65	5209072.14
10	4962092.70	5208893.04
11	4961843.27	5208807.55
12	4961767.44	5208956.89
13	4961909.70	5209153.91
14	4961835.72	5209280.45
15	4961709.66	5209135.97

16	4961656.62	5209083.83
17	4961607.95	5209085.77
18	4961565.12	5209085.77
19	4961491.14	5209054.62
20	4961315.93	5208992.33
21	4961243.89	5208947.55
22	4961187.44	5208887.20
23	4961162.13	5208836.58
24	4961138.62	5208783.34
25	4961112.49	5208714.58
26	4961111.55	5208688.48
27	4961110.67	5208674.76
28	4961026.30	5208594.82
29	4961028.92	5208522.09
30	4961044.82	5208456.90
31	4961028.92	5208413.26
32	4961027.58	5208383.36
33	4961072.95	5208253.40
34	4961090.15	5208220.12
35	4961083.43	5208174.32
36	4961085.49	5208090.05
37	4961095.49	5208057.67
38	4961126.69	5208031.76

39	4961110.49	5208004.05
40	4961111.57	5207955.99
41	4961101.31	5207900.87
42	4961112.90	5207891.68
43	4961224.50	5207900.66
44	4961310.99	5207887.92
45	4961371.42	5207871.92
46	4961466.02	5207834.41
47	4961633.02	5207461.82
48	4961475.16	5207064.36
49	4961485.82	5207072.44
50	4961564.45	5207145.17
51	4961764.97	5207557.99
52	4961567.45	5208293.55
1	4961528.76	5208351.70

Приложение 3
к Положению
о ландшафтно-рекреационном парке
регионального значения
Республики Крым «Урочище «Кизил-Коба»

**Функциональное зонирование ландшафтно-рекреационного
парка Республики Крым «Урочище «Кизил-Коба»**



Приложение 4
к Положению
о ландшафтно-рекреационном парке
регионального значения
Республики Крым «Урочище «Кизил-Коба»

**Сведения о характерных точках границ функциональных зон
ландшафтно-рекреационного парка регионального значения Республики
Крым «Урочище «Кизил-Коба» в географической системе координат**
Система координат СК-63, система высот - Балтийская, 1977 г.

Заповедная зона участок № 1

Номер точки	Координаты	
	X	Y
1	4961459,27	5206947,095
2	4961547,652	5207027,878
3	4961748,299	5207441,16
4	4961674,204	5207718,75
5	4961630,8	5207749,951
6	4961610,352	5207756,442
7	4961581,498	5207757,723
8	4961520,454	5207756,422
9	4961479,366	5207753,287
10	4961452,732	5207718,132
11	4961618,95	5207342,923
1	4961459,27	5206947,095

Заповедная зона № 2

Номер точки	Координаты	
	X	Y
1	4961664,059	5207760,393
2	4961610,778	5207956,808
3	4961571,479	5207917,656

4	4961557,192	5207908,546
5	4961553,977	5207896,203
6	4961546,916	5207885,924
7	4961536,862	5207877,299
8	4961523,719	5207877,11
9	4961512,769	5207871,864
10	4961500,584	5207864,057
11	4961496,454	5207856,364
12	4961486,739	5207853,681
13	4961464,79	5207846,581
14	4961441,151	5207839,032
15	4961428,929	5207833,768
16	4961453,376	5207814,612
17	4961488,409	5207796,457
18	4961523,199	5207795,261
19	4961566,443	5207795,882
20	4961600,82	5207793,832
21	4961620,16	5207775,876
1	4961664,059	5207760,393

Заповедная зона № 3

Номер точки	Координаты	
	X	Y
1	4962522,064	5208842,709
2	4962443,253	5208955,812
3	4962268,935	5208870,643
4	4962076,314	5208776,424
5	4961827,812	5208690,959
6	4961771,321	5208690,959
7	4961752,523	5208840,035
8	4961894,334	5209037,008
9	4961820,562	5209163,726

10	4961694,959	5209019,569
11	4961643,853	5208967,454
12	4961553,188	5208969,595
13	4961447,004	5208928,443
14	4961370,209	5208901,486
15	4961326,416	5208885,28
16	4961298,972	5208875,52
17	4961225,801	5208830,651
18	4961169,698	5208770,257
19	4961117,331	5208648,293
20	4961153,284	5208626,223
21	4961173,683	5208623,121
22	4961200,818	5208623,507
23	4961228,862	5208619,666
24	4961246,79	5208611,44
25	4961258,103	5208591,246
26	4961274,396	5208578,756
27	4961305,685	5208585,138
28	4961324,026	5208607,451
29	4961339,884	5208625,487
30	4961356,152	5208614,693
31	4961360,657	5208596,099
32	4961366,871	5208576,68
33	4961358,838	5208545,186
34	4961360,012	5208522,303
35	4961363,779	5208496,065
36	4961372,742	5208462,268
37	4961380,966	5208420,828
38	4961392,304	5208398,938
39	4961431,674	5208433,425
40	4961473,78	5208454,38
41	4961514,996	5208463,449
42	4961680,293	5208528,564

43	4961729,908	5208558,106
44	4961759,512	5208563,616
45	4961817,465	5208558,505
46	4961863,106	5208569,332
47	4961885,564	5208600,182
48	4961960,518	5208677,131
49	4961890,785	5208660,874
50	4961807,186	5208695,302
51	4961774,188	5208749,533
52	4961771,494	5208760,095
53	4961768,817	5208769,386
54	4961784,401	5208776,816
55	4961804,475	5208736,819
56	4961827,812	5208690,959
57	4961827,812	5208690,959
58	4961968,952	5208740,006
59	4962012,137	5208714,755
60	4962067,27	5208693,376
61	4962088,094	5208665,232
62	4962087,66	5208636,393
63	4962063,834	5208587,457
64	4962033,661	5208562,434
65	4962005,684	5208517,349
66	4961939,061	5208476,281
67	4961880,715	5208464,425
68	4961819,012	5208479,976
69	4961777,734	5208490,094
70	4961723,674	5208474,906
71	4961638,543	5208438,072
72	4961534,928	5208401,131
73	4961420,486	5208320,02
74	4961471,878	5208225,342
75	4961512,945	5208235,808

76	4961648,011	5208252,132
77	4961751,176	5208283,554
78	4961904,663	5208394,044
79	4962001,888	5208471,241
80	4962089,78	5208541,9
81	4962298,34	5208676,952
82	4962405,509	5208787,876
1	4962522,064	5208842,709

Зона регулируемой рекреации

Номер точки	Координаты		
	X	Y	
	1	4961382,945	5207744,937
	2	4961452,732	5207718,132
	3	4961479,366	5207753,287
	4	4961520,454	5207756,422
	5	4961581,498	5207757,723
	6	4961610,352	5207756,442
	7	4961630,8	5207749,951
	8	4961674,712	5207718,665
	9	4961663,723	5207760,381
	10	4961620,16	5207775,876
	11	4961600,82	5207793,832
	12	4961566,443	5207795,882
	13	4961523,199	5207795,261
	14	4961488,409	5207796,457
	15	4961453,376	5207814,612
	16	4961428,929	5207833,768
	17	4961441,151	5207839,032

18	4961486,739	5207853,681
19	4961496,454	5207856,364
20	4961500,584	5207856,364
21	4961512,769	5207871,864
22	4961523,719	5207877,11
23	4961536,862	5207877,299
24	4961546,916	5207885,924
25	4961553,977	5207896,203
26	4961557,192	5207908,546
27	4961571,479	5207917,656
28	4961610,778	5207956,808
29	4961551,744	5208177,866
30	4961512,945	5208235,808
31	4961471,878	5208225,342
32	4961420,486	5208320,02
33	4961534,928	5208401,131
34	4961638,543	5208438,072
35	4961723,674	5208474,906
36	4961777,734	5208490,094
37	4961880,715	5208464,425
38	4961939,061	5208476,281
39	4962005,684	5208517,349
40	4962033,661	5208562,434
41	4962063,834	5208587,457
42	4962087,66	5208636,393
43	4962088,094	5208665,232
44	4962067,27	5208693,376
45	4962012,137	5208714,755

46	4961969,495	5208739,688
47	4961968,952	5208740,006
48	4961827,812	5208690,959
49	4961784,401	5208776,816
50	4961802,807	5208740,143
51	4961784,208	5208776,724
52	4961768,817	5208769,386
53	4961774,188	5208749,533
54	4961807,186	5208695,302
55	4961890,785	5208660,874
56	4961960,518	5208677,131
57	4961885,564	5208600,182
58	4961863,106	5208569,332
59	4961817,465	5208558,505
60	4961759,512	5208563,616
61	4961729,908	5208558,106
62	4961680,293	5208528,564
63	4961514,996	5208463,449
64	4961473,78	5208454,38
65	4961431,674	5208433,425
66	4961392,304	5208398,938
67	4961380,966	5208420,828
68	4961372,742	5208462,268
69	4961363,779	5208496,065
70	4961360,012	5208522,303
71	4961358,838	5208545,186
72	4961366,871	5208576,68
73	4961360,657	5208596,099

74	4961356,152	5208614,693
75	4961339,884	5208625,487
76	4961325,771	5208609,508
77	4961324,803	5208608,334
78	4961305,685	5208585,138
79	4961274,396	5208578,756
80	4961274,396	5208591,246
81	4961246,79	5208611,44
82	4961228,862	5208619,666
83	4961200,818	5208623,507
84	4961173,683	5208623,121
85	4961153,284	5208626,223
86	4961117,215	5208648,151
87	4961095,697	5208597,846
88	4961093,588	5208557,821
89	4961008,968	5208478,68
90	4961012,023	5208405,675
91	4961027,088	5208339,938
92	4961011,893	5208296,158
93	4961010,4	5208266,19
94	4961053,992	5208144,797
95	4961085,326	5208141,347
96	4961091,108	5208140,852
97	4961091,299	5208140,831
98	4961116,775	5208138,652
99	4961138,327	5208114,364
100	4961159,131	5208100,658
101	4961172,262	5208101,694

102	4961173,953	5208093,01
103	4961175,818	5208082,874
104	4961180,102	5208050,282
105	4961200,296	5208031,912
106	4961217,965	5208012,234
107	4961222,369	5208000,847
108	4961213,134	5207964,668
109	4961185,939	5207857,624
110	4961177,47	5207816,793
111	4961184,779	5207817,216
112	4961189,062	5207816,991
113	4961193,361	5207817,657
114	4961199,908	5207819,448
115	4961216,546	5207822,266
116	4961231,005	5207824,453
117	4961248,037	5207827,03
118	4961279,824	5207828,334
119	4961304,386	5207830,701
120	4961319,535	5207831,449
121	4961348,645	5207830,105
122	4961379,359	5207817,4
123	4961406,951	5207796,062
124	4961392,051	5207790,019
125	4961390,004	5207784,9
126	4961400,719	5207776,997
127	4961405,898	5207770,711
1	4961382,945	5207744,937

Зона стационарной рекреации

Номер точки	Координаты	
	X	Y
1	4961082,91	5207937,356
2	4961110,631	5207915,581
3	4961094,509	5207888,639
4	4961095,307	5207839,718
5	4961084,55	5207784,221
6	4961095,547	5207774,75
7	4961127,398	5207777,693
8	4961153,009	5207800,009
9	4961177,47	5207816,793
10	4961185,939	5207857,624
11	4961213,134	5207964,668
12	4961222,369	5208000,847
13	4961217,965	5208012,234
14	4961200,296	5208031,912
15	4961180,102	5208050,282
16	4961175,818	5208082,874
17	4961173,953	5208093,01
18	4961172,262	5208101,694
19	4961159,131	5208100,658
20	4961138,327	5208114,364
21	4961116,775	5208138,652
22	4961091,299	5208140,831
23	4961053,992	5208144,797
24	4961057,903	5208134,516
25	4961073,314	5208103,194

26	4961066,597	5208056,737
27	4961067,415	5207973,477
28	4961077,822	5207941,591
1	4961082,91	5207937,356

Хозяйственная зона

Номер точки	Координаты	
	X	Y
1	4961082,91	5207937,356
2	4961110,631	5207915,581
3	4961094,509	5207888,639
4	4961095,307	5207839,718
5	4961084,55	5207784,221
6	4961095,547	5207774,75
7	4961127,398	5207777,693
8	4961153,009	5207800,009
9	4961177,47	5207816,793
10	4961185,939	5207857,624
11	4961213,134	5207964,668
12	4961222,369	5208000,847
13	4961217,965	5208012,234
14	4961200,296	5208031,912
15	4961180,102	5208050,282
16	4961175,818	5208082,874
17	4961173,953	5208093,01
18	4961172,262	5208101,694
19	4961159,131	5208100,658
20	4961138,327	5208114,364

21	4961116,775	5208138,652
22	4961091,299	5208140,831
23	4961053,992	5208144,797
24	4961057,903	5208134,516
25	4961073,314	5208103,194
26	4961066,597	5208056,737
27	4961067,415	5207973,477
28	4961077,822	5207941,591
1	4961082,91	5207937,356

ПОЯСНИТЕЛЬНАЯ ЗАПИСКА
к проекту приказа Министерства экологии и природных
ресурсов Республики Крым «О внесении изменений в некоторые
приказы Министерства экологии и природных ресурсов
Республики Крым»

1. Обоснование необходимости принятия акта

С целью приведения правоотношений в сфере особо охраняемых природных территорий на территории Республики Крым в соответствие с законодательством Российской Федерации распоряжением Совета министров Республики Крым от 05.02.2015 № 69-р был утвержден Перечень особо охраняемых природных территорий регионального значения Республики Крым, в который входят 10 ландшафтно-рекреационных парков.

Приказами Министерства экологии и природных ресурсов Республики Крым утверждены положения о данных ландшафтно-рекреационных парках.

Проект приказа Министерства экологии и природных ресурсов Республики Крым подготовлен в целях осуществления государственного управления и контроля в области организации, функционирования особо охраняемых природных территорий (далее – ООПТ) в связи с установлением видов разрешенного использования земельных участков, предельных максимальных параметров разрешенного строительства, реконструкции объектов капитального строительства на территории ландшафтно-рекреационных парков, улучшения режима особой охраны территории.

В целях оптимизации государственного управления и контроля в области организации и функционирования ООПТ регионального значения Республики Крым в распоряжения Совета министров Республики Крым от 19 октября 2015 года № 981-р «О создании Государственного автономного учреждения Республики Крым «Управление особо охраняемыми природными территориями Республики Крым» и от 22 марта 2016 года № 225 - р «О вопросах управления и функционирования особо охраняемых природных территорий» распоряжением Совета министров Республики Крым от 24.03.2020 № 335-р «О внесении изменений в некоторые распоряжения Совета министров Республики Крым» внесены изменения в части перераспределения территорий памятников природы между подведомственными Министерству экологии и природных ресурсов Республики Крым учреждениям. Ландшафтно-рекреационный парк «Лисья бухта - Эчки-Даг» передан в управление Государственному автономному учреждению Республики Крым «Судакское лесохозяйственное хозяйство».

Согласно пункту 14 статьи 2 Федерального закона от 14.03.1995 № 33-ФЗ «Об особо охраняемых природных территориях» положениями об ООПТ

определяются основные и вспомогательные виды разрешенного использования земельных участков, расположенных в границах ООПТ.

В Положения о 10 ландшафтно-рекреационных парках включен раздел «Виды разрешенного использования земельных участков, предельные максимальные параметры разрешенного строительства, реконструкции объектов капитального строительства на территории Парка», установлены соответствующие виды разрешенного использования земельных участков и параметры разрешенного строительства, реконструкции объектов капитального строительства. Параметры разрешенного строительства, реконструкции объектов капитального строительства установлены на объектах ООПТ, в границы которых включены земельные участки с видами разрешенного использования земельных участков, позволяющие осуществлять строительство или на которых ведется, или произведено строительство.

Также в целом проведены работы по приведению Положений об ООПТ к единой структуре и усилению режима особой охраны территории данных ландшафтно-рекреационных парков.

При анализе территории ландшафтно-рекреационных парков «Атлеш», «Донузлав», «Тихая бухта», «Лисья бухта» были выявлены земельные участки с видами разрешенного использования, противоречащими назначению функциональных зон, в которых они располагаются.

При изучении информации, которую содержит Публичная кадастровая карта Российской Федерации, были выявлены земельные участки с кадастровыми номерами 90:14:080701:247; 90:14:080701:243, 90:14:080701:341; 90:14:080701:256; 90:14:080701:244 с видом разрешенного использования - ведение личного подсобного хозяйства на полевых участках; земельные участки с кадастровыми номерами 90:11:030601:1065, 90:11:030601:1071, 90:11:030601:1112, 90:11:030601:1108 с видом разрешенного использования земельных участков – сельскохозяйственное использование, расположенные в границах ландшафтно-рекреационного парка «Донузлав», в заповедной зоне.

Объекты недвижимости с кадастровыми номерами 90:11:030501:2023, 90:11:030501:2024, 90:11:030501:2027 с видом разрешенного использования земельных участков – сельскохозяйственное использование, располагаются в зоне регулируемой рекреации.

Согласно научному обоснованию функционального зонирования ландшафтно-рекреационного парка регионального значения «Донузлав» заповедная зона – предназначена для охраны и восстановления наиболее ценных природных комплексов. Зона регулируемой рекреации предназначена для проведения кратковременной рекреации и оздоровления населения, осмотра наиболее живописных и памятных мест (разрешается соответствующее обустройство туристических маршрутов и экологических троп; запрещаются рубки леса, промышленное рыболовство, промысловая

охота и другая деятельность, которая может негативно влиять на состояние природных комплексов и объектов).

На территории Парка «Донузлав» (в заповедной зоне и зоне регулируемой рекреации) располагается часть рыбоводных участков, принадлежащих гражданину Польшенко Ю.В. на основании договора аренды 2005 года сроком на 25 лет для ведения товарного сельхозпроизводства, рыборазведения.

Парк «Донузлав» создан постановлением Верховной Рады Автономной Республики Крым от 27.03.2013 № 1196-6/13. В архивных материалах также содержится согласие Польшенко Ю.В. на создание ландшафтно-рекреационного парка «Донузлав». Таким образом, право на объекты недвижимости возникло у гр. Польшенко Ю.В. до создания парка «Донузлав» и установления его границ.

В свою очередь, расположение рыбоводных участков в заповедной зоне, противоречит назначению данной зоны.

Таким образом, функциональное зонирование Парка «Донузлав» откорректировано в соответствии с существующей ситуацией.

Согласно сведениям Единого государственного реестра недвижимости выявленные земельные участки с кадастровыми номерами 90:14:110401:57, 90:14:110401:22, 90:14:110401:387, 90:14:110401:446, 90:14:110401:21, вид разрешенного использования которых - ведение личного подсобного хозяйства на полевых участках, затрагивают заповедную зону и зону регулируемой рекреации ландшафтно-рекреационного парка «Атлеш». Заповедная зона предназначена для охраны и восстановления наиболее ценных природных комплексов, режим которой определяется как абсолютно заповедный. Зона регулируемой рекреации предназначена для проведения кратковременной рекреации и оздоровления населения, осмотра наиболее живописных и памятных мест.

На территории ландшафтно-рекреационного парка «Тихая бухта» частично располагается земельный участок с кадастровым номером 90:24:030301:56, вид разрешенного использования – сельскохозяйственное использование. В соответствии с установленным функциональным зонированием указанный земельный участок отнесен к зоне регулируемой рекреации. Зона регулируемой рекреации предназначена для проведения кратковременной рекреации и оздоровления населения, осмотра наиболее живописных и памятных мест.

В территорию ландшафтно-рекреационного парка «Лисья бухта - Эчки-Даг», в зону регулируемой рекреации, входят земельные участки с видом разрешенного использования – для индивидуального жилищного строительства.

Согласно сведениям Единого государственного реестра недвижимости, вышеуказанные земельные участки являются ранее учтенными. Ранее учтенными земельными участками на территории Республики Крым являются земельные участки, права на которые возникли до вступления в силу

Федеральный конституционный закон от 21.03.2014 № 6-ФКЗ «О принятии в Российскую Федерацию Республики Крым и образовании в составе Российской Федерации новых субъектов - Республики Крым и города федерального значения Севастополя». Вышеприведенные земельные участки не были учтены при разработке научного обоснования функционирования зонирования ландшафтно-рекреационных парков.

В части изменения границ функционального зонирования ландшафтно-рекреационного парка регионального значения Республики Крым «Урочище «Кизил-Коба» необходимо отметить, что характер конфигурации и площадь функциональных зон (зона стационарной рекреации, зона регулируемой рекреации и хозяйственная зона) претерпели некоторые изменения за период существования указанного парка. Данные изменения не были ранее учтены при разработке схемы, а также не отражены в утвержденной схеме функционального зонирования и в сведениях о характерных точках.

Необходимость корректировки данной схемы функционального зонирования обусловлена выявлением технической ошибки при разработке первоначальной схемы функционального зонирования, которая не отражала действительного соотношения зон, а также их предназначения.

Произведенная корректировка функционального зонирования не предполагает оказания негативного воздействия на природные комплексы Парка.

Таким образом, выявленные технические ошибки исправлены путем изменения границ функциональных зон.

Площадь и границы ландшафтно-рекреационных парков при корректировке границ функциональных зон остаются неизменными.

Согласно постановлению Совета министров Республики Крым от 24.06.2014 № 136 «Об утверждении Положения о Министерстве экологии и природных ресурсов Республики Крым», закона Республики Крым от 07.08.2014 № 45-ЗРК «О недрах», распоряжения Совета министров Республики Крым от 20.12.2016 № 1583-р «Об отнесении к ведению Министерства экологии и природных ресурсов Республики Крым учреждений в области лесного и охотничьего хозяйства» Минприроды Крыма является исполнительным органом государственной власти Республики Крым, проводящим государственную политику и осуществляющим функции в сферах лесных отношений и регулирования отношений недропользования. Отношения в данных сферах урегулированы при изменении режима особой охраны ландшафтно-рекреационных парков.

2. Цель и пути ее достижения

Целью данного Проекта является совершенствование государственного управления и контроля в области организации и функционирования особо охраняемых природных территорий Республики Крым.

3. Правовые основания

Проект разработан в соответствии с Федеральным законом от 14 марта 1995 года № 33-ФЗ «Об особо охраняемых природных территориях», статьями 83, 84 Конституции Республики Крым, Законом Республики Крым от 10 ноября 2014 года № 5-ЗРК/2014 «Об особо охраняемых природных территориях Республики Крым», статьями 28, 41 Закона Республики Крым от 29 мая 2014 года № 5-ЗРК «О системе исполнительных органов государственной власти Республики Крым», распоряжением Совета министров Республики Крым от 05 февраля 2015 года № 69-р «Об утверждении Перечня особо охраняемых природных территорий регионального значения Республики Крым».

4. Финансово-экономические основания

Проект не требует дополнительных расходов бюджета Республики Крым.

5. Региональный аспект

Проект не касается вопросов развития административно-территориальных единиц.

6. Предотвращение дискриминации

В Проекте отсутствуют положения, которые содержат признаки дискриминации.

7. Общественное обсуждение

Проект не требует проведения консультаций с общественностью.

**Министр экологии
и природных ресурсов
Республики Крым**

Г.П. Нараев