

*О внесении изменений
в некоторые приказы
Министерства экологии
и природных ресурсов Республики Крым*

В соответствии с Федеральным законом от 14 марта 1995 года № 33-ФЗ «Об особо охраняемых природных территориях», статьями 61, 65 Конституции Республики Крым, Законом Республики Крым от 10 ноября 2014 года № 5-ЗРК/2014 «Об особо охраняемых природных территориях Республики Крым», распоряжением Совета министров Республики Крым от 05 февраля 2015 года № 69-р «Об утверждении Перечня особо охраняемых природных территорий регионального значения Республики Крым», Классификатором видов разрешенного использования земельных участков, утвержденным приказом Министерства экономического развития Российской Федерации от 01 сентября 2014 года № 540

ПРИКАЗЫВАЮ:

1. Внести изменения в приказ Министерства экологии и природных ресурсов Республики Крым от 25 апреля 2016 г. № 720 «Об утверждении положения о заповедном урочище регионального значения Республики Крым «Балка Большой Кастель», изложив приложение к нему в новой редакции (прилагается).

2. Внести изменения в приказ Министерства экологии и природных ресурсов Республики Крым от 15 сентября 2016 г. № 2016 «Об утверждении положения о заповедном урочище регионального значения Республики Крым

«Горно-лесной массив в с. Тополевка и с. Курское», изложив приложение к нему в новой редакции (прилагается).

3. Внести изменения в приказ Министерства экологии и природных ресурсов Республики Крым от 15 сентября 2016 № 2015 «Об утверждении положения о заповедном урочище регионального значения Республики Крым «Долина р. Сатера», изложив приложение к нему в новой редакции (прилагается).

4. Внести изменения в приказ Министерства экологии и природных ресурсов Республики Крым от 15 сентября 2016 г. № 2013 «Об утверждении положения о заповедном урочище регионального значения Республики Крым «Лесная дубовая роща «Левадки», изложив приложение к нему в новой редакции (прилагается).

5. Внести изменения в приказ Министерства экологии и природных ресурсов Республики Крым от 15 сентября 2016 г. № 2017 «Об утверждении положения о заповедном урочище регионального значения Республики Крым «Мыс Алчак в г. Судак», изложив приложение к нему в новой редакции (прилагается).

6. Внести изменения в приказ Министерства экологии и природных ресурсов Республики Крым от 14 ноября 2016 г. № 2389 «Об утверждении положения о заповедном урочище регионального значения Республики Крым «Роща фисташки туполистной», изложив приложение к нему в новой редакции (прилагается).

7. Внести изменения в приказ Министерства экологии и природных ресурсов Республики Крым от 15 сентября 2016 г. № 2014 «Об утверждении положения о заповедном урочище регионального значения Республики Крым «Яйла Чатырдага», изложив приложение к нему в новой редакции (прилагается).

8. Управлению в области организации, охраны, использования особо охраняемых природных территорий и регулирования градостроительной деятельности департамента экологической оценки планируемой деятельности и управления в области организации, охраны и использования особо охраняемых природных территорий (Беляева А.А.) не позднее следующего рабочего дня после издания настоящего приказа, предоставить его в управление информационно - аналитической деятельности, экологического просвещения и мониторинга окружающей среды (Бариева Э.Р.) для размещения на официальном сайте Минприроды Крыма в государственной информационной системе Республики Крым «Портал Правительства Республики Крым» и на Портале независимой антикоррупционной экспертизы Республики Крым.

9. Управлению информационно – аналитической деятельности, экологического просвещения и мониторинга окружающей среды обеспечить размещение настоящего приказа на официальном сайте Минприроды Крыма в государственной информационной системе Республики Крым «Портал Правительства Республики Крым» и на Портале независимой антикоррупционной экспертизы Республики Крым в течение двух рабочих дней со дня его поступления.

10. Настоящий приказ вступает в силу через десять дней после его официального опубликования.

6. Контроль за выполнением данного приказа возложить на заместителя министра экологии и природных ресурсов Республики Крым Архангельскую А.В.

Министр

Г.П. Нараев

Приложение
к приказу
Министерства экологии
и природных ресурсов
Республики Крым
от 25.04.2016 № 720
(в редакции приказа
Министерства экологии
и природных ресурсов
Республики Крым
от №)

**ПОЛОЖЕНИЕ
О ЗАПОВЕДНОМ УРОЧИЩЕ РЕГИОНАЛЬНОГО ЗНАЧЕНИЯ
РЕСПУБЛИКИ КРЫМ
«БАЛКА БОЛЬШОЙ КАСТЕЛЬ»**

1. Общие положения

1.1. Заповедное урочище регионального значения Республики Крым «Балка Большой Кастель» (далее - Урочище) в соответствии с распоряжением Совета министров Республики Крым от 5 февраля 2015 года № 69-р «Об утверждении Перечня особо охраняемых природных территорий регионального значения Республики Крым» является особо охраняемой природной территорией регионального значения Республики Крым.

1.2. Урочище является обособленным целостным ландшафтом, который имеет важное научное, природоохранное и эстетическое значение.

1.3. Урочище находится в ведении Министерства экологии и природных ресурсов Республики Крым (далее - Министерство).

1.4. Управление Урочищем, оказание рекреационных услуг и услуг и услуг по обеспечению функционирования Урочища, а также выполнение мероприятий по сохранению биологического разнообразия и поддержанию в естественном состоянии природных комплексов и объектов на территории Урочища осуществляются Государственным бюджетным учреждением Республики Крым национальным природным парком «Тарханкутский» (далее Учреждение).

1.5. Осуществление деятельности на территории Урочища, не противоречащей режиму особой охраны территории Урочища, установленному настоящим Положением, предварительно согласовывается с Учреждением. В случае несоответствия заявленной деятельности режиму особой охраны территории Урочища, установленному настоящим Положением, Учреждение отказывает в согласовании.

1.6. Общая площадь территории Урочища составляет 20,9425 га.

1.7. Оказание Учреждением платных услуг осуществляется в соответствии с действующим законодательством.

2. Границы Урочища

2.1. Урочище расположено за границами населенных пунктов Оленевского сельского поселения Черноморского района Республики Крым. Границы Урочища прилегают к границам природного парка «Тарханкутский».

2.2. Границы и особенности режима особой охраны Урочища учитываются при подготовке документов территориального планирования, проведении инвентаризации земель.

2.3. Границы Урочища обозначаются на местности специальными информационными знаками, устанавливаемыми по периметру границ его территории.

2.4. Границы Урочища представлены в приложении 1 к настоящему Положению.

Сведения о характерных точках границ Урочища представлены в приложении 2 к настоящему Положению.

2.5. Сведения о границах Урочища внесены в Единый государственный реестр недвижимости (учетный номер 90.00.2.132).

3. Цель создания и задачи Урочища

3.1. Урочище создано с целью сохранения в естественном состоянии обособленного целостного ландшафта.

3.2. Урочище создано для выполнения следующих задач:

сохранение и восстановление обособленного целостного ландшафта;

сохранение, восстановление и воспроизводство редких и находящихся под угрозой исчезновения объектов растительного и животного мира и среды их обитания;

осуществление разрешенной рекреационной деятельности при соблюдении установленного режима особой охраны;

развитие познавательного туризма;

экологическое просвещение;

осуществление экологического мониторинга;

организация и проведение научных исследований.

4. Режим особой охраны территории Урочища

4.1. На территории Урочища запрещается любая деятельность, которая может нанести ущерб природным комплексам и объектам растительного и животного мира, культурно-историческим объектам и которая противоречит его целям и задачам, в том числе:

1) строительство объектов капитального строительства;

2) проведение мелиоративных и любых других работ, которые могут привести к изменению гидрологического и гидрохимического режима;

3) пускание палов, выжигание растительности;

- 4) засорение и загрязнение территории Урочища;
- 5) пользование недрами, за исключением использования подземных вод и родникового стока на территории Урочища, которые используются для целей питьевого и хозяйственно-бытового водоснабжения, при условии отсутствия негативного влияния на природные комплексы и объекты Урочища, при наличии разрешительных документов в соответствии с законодательством Российской Федерации;
- 6) уничтожение и повреждение форм рельефа и геологических отслоений, сбор образцов горных пород и минералов, остатков ископаемой флоры и фауны (кроме сбора для научных целей в установленном законодательством порядке);
- 7) размещение скотомогильников, создание объектов размещения отходов и хранение радиоактивных, взрывчатых, токсичных, отравляющих и ядовитых веществ, отходов производства и потребления;
- 8) хранение и применение ядохимикатов, минеральных удобрений, химических средств защиты растений и стимуляторов роста без согласования в установленном законодательством порядке;
- 9) движение и стоянка по территории Урочища всех видов транспортных средств (кроме транспорта Учреждения, экстренных, аварийных и надзорных служб, транспорта для проведения хозяйственных мероприятий, связанных с обеспечением функционирования Урочища), за исключением их движения по дорогам общего пользования;
- 10) подача гудков автотранспортом и других звуковых сигналов;
- 11) организация лагерей, мест отдыха, стоянок автотранспорта, разведение костров, пользование открытыми источниками огня, установка палаток, за пределами мест, установленных Учреждением, специально отведенных и оборудованных для этих целей;
- 12) сенокошение и распашка земель;
- 13) заготовка и сбор недревесных, пищевых лесных ресурсов и дикорастущих растений, кроме сбора для научных целей в установленном порядке;
- 14) уничтожение, добыча и отлов объектов животного мира;
- 15) разорение гнезд, нор, сбор яиц и пуха, кроме сбора в научных целях, который проводится в соответствии с требованиями действующего законодательства;
- 16) реинтродукция и интродукция, за исключением случаев, предусмотренных действующим законодательством;
- 17) обустройство загонов и птичников, прогон, проход и выпас сельскохозяйственных животных
- 18) проведение всех видов охоты;
- 19) нахождение с огнестрельным, пневматическим и охотничьим оружием (за исключением лиц, осуществляющих государственный контроль и надзор, а также лиц, проводящих оперативно-розыскные мероприятия);
- 20) нахождение с метательным оружием, капканами и другими орудиями охоты, а также с продукцией добывания объектов животного мира;
- 21) нахождение с собаками охотничьих пород (за исключением

используемых при организации мероприятий по охране природных комплексов и объектов, а также при проведении оперативно-розыскных и аварийно-спасательных мероприятий), нагонка и натаска собак;

22) нанесение самовольных надписей и знаков;

23) проведение в пределах Урочища археологических исследований без согласования с уполномоченными органами в сфере охраны объектов культурного наследия;

24) уничтожение или повреждение информационных и охранных знаков, шлагбаумов, элементов благоустройства экскурсионных экологических маршрутов.

4.2. На территории Урочища в установленном порядке разрешается:

1) осуществление Учреждением рекреационной и эколого-просветительской деятельности при соблюдении режима особой охраны Урочища;

2) проведение научных исследований и производственных практик; использование природных ресурсов в научно-исследовательских целях, не разрушающих окружающую среду и не истощающих биологические ресурсы;

3) размещение объектов некапитального строительства, проведение капитального ремонта и реконструкции существующих линейных сооружений, а также строительство новых линейных сооружений, связанных с выполнением задач, возложенных на Урочище, в соответствии с действующим законодательством, а также реализацией государственных программ, утвержденных в установленном порядке, не влекущих за собой снижение экологической ценности данной территории;

4) осуществление противопожарных мероприятий;

5) восстановительные работы и осуществление мероприятий по предотвращению изменений природных комплексов Урочища в результате негативного антропогенного влияния или стихийного бедствия;

6) иная деятельность, не противоречащая целям и задачам Урочища.

4.3. Проектная документация объектов, строительство, реконструкция которых допускается настоящим Положением, подлежит государственной экологической экспертизе в соответствии с Федеральным законом от 23 ноября 1995 года № 174-ФЗ «Об экологической экспертизе».

5. Виды разрешенного использования земельных участков на территории Урочища.

5.1. Допускаются следующие виды разрешенного использования земельного участка с кадастровым номером 90:00:000000:746 на территории Урочища:

Основной вид разрешенного использования:

охрана природных территорий (9.1).

Вспомогательные виды разрешенного использования:

обеспечение научной деятельности (3.9), кроме размещения объектов

капитального строительства;

природно-познавательный туризм (5.2) кроме размещения объектов капитального строительства;

историко-культурная деятельность (9.3).

6. Организация охраны территории Урочища

6.1. Государственный надзор в области охраны и использования особо охраняемых природных территорий осуществляется Министерством при осуществлении регионального государственного экологического надзора в соответствии с законодательством Российской Федерации и Республики Крым.

6.2. Охрана территории Урочища, его природных комплексов и объектов обеспечивается Учреждением.

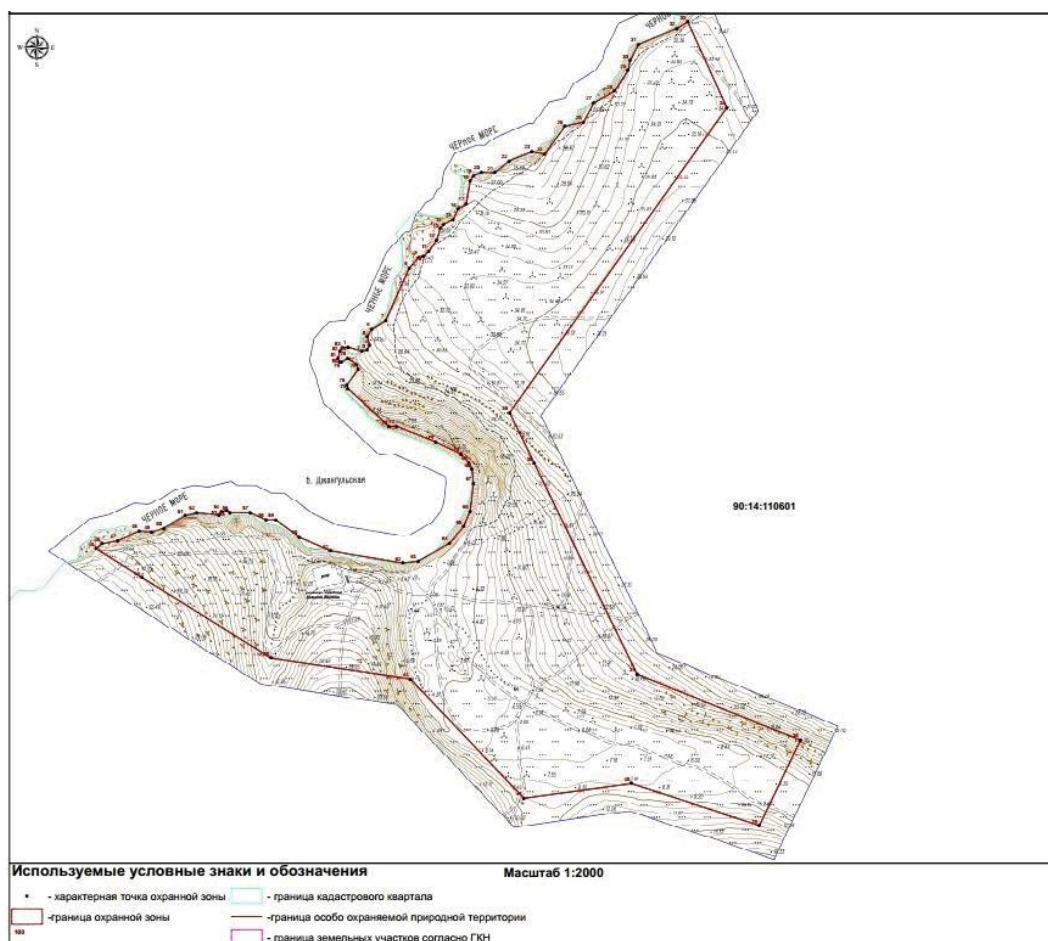
6.3. Ответственность за нарушение режима Урочища устанавливается в соответствии с законодательством Российской Федерации и Республики Крым.

6.4. Посетители Урочища, а также правообладатели земельных участков, расположенных в границах Урочища, берут на себя обязательства по соблюдению режима особой охраны территории Урочища.

6.5. Вред, причиненный природным объектам и комплексам в границах Урочища, подлежит возмещению в соответствии с утвержденными в установленном порядке таксами и методиками исчисления размера ущерба, а при их отсутствии - по фактическим затратам на их восстановление.

Приложение 1
к Положению
о заповедном урочище
регионального значения
Республики Крым
«Балка Большой Кастель»

**Границы заповедного урочища регионального значения
Республики Крым «Балка Большой Кастель»**



Приложение 2
к Положению
о заповедном урочище
регионального значения
Республики Крым
«Балка Большой Кастель»

**Сведения о характерных точках границ заповедного урочища
регионального значения Республики Крым
«Балка Большой Кастель»**

Система координат СК-63, система высот - Балтийская, 1977 г.

№ характерных точек границ	Координаты, м	
	X	Y
1	5031032.90	5069149.95
2	5031029.36	5069161.95
3	5031051.84	5069165.24
4	5031053.75	5069178.47
5	5031067.79	5069193.62
6	5031101.19	5069201.83
7	5031117.99	5069212.91
8	5031145.08	5069213.40
9	5031156.30	5069207.07
10	5031179.05	5069227.65
11	5031174.60	5069244.62
12	5031175.18	5069263.11
13	5031185.58	5069276.22
14	5031205.55	5069284.59
15	5031224.73	5069278.83
16	5031220.61	5069301.05
17	5031220.90	5069304.89

18	5031225.81	5069320.93
19	5031232.46	5069335.85
20	5031242.10	5069361.43
21	5031246.37	5069372.39
22	5031268.67	5069399.04
23	5031296.92	5069434.53
24	5031323.46	5069463.84
25	5031351.09	5069473.14
26	5031360.28	5069483.00
27	5031372.52	5069527.13
28	5031379.26	5069539.47
29	5031282.63	5069579.11
30	5030953.53	5069325.94
31	5030896.48	5069351.12
32	5030814.83	5069387.18
33	5030658.42	5069456.24
34	5030610.40	5069563.18
35	5030578.48	5069634.27
36	5030485.58	5069585.28
37	5030537.56	5069445.62
38	5030525.64	5069325.70
39	5030662.43	5069205.16
40	5030691.59	5069051.50
41	5030786.03	5068911.96
42	5030820.03	5068862.50
43	5030825.12	5068869.53
44	5030827.92	5068886.86

45	5030837.61	5068911.06
46	5030838.48	5068933.49
47	5030839.78	5068938.17
48	5030852.68	5068961.13
49	5030855.62	5068975.32
50	5030852.31	5068999.84
51	5030855.65	5069002.61
52	5030856.75	5069008.75
53	5030854.50	5069012.11
54	5030853.66	5069034.60
55	5030844.81	5069051.75
56	5030844.40	5069062.77
57	5030824.38	5069087.99
58	5030807.74	5069122.07
59	5030791.27	5069201.48
60	5030792.74	5069218.49
61	5030815.75	5069248.91
62	5030829.78	5069260.61
63	5030857.40	5069279.22
64	5030877.11	5069281.59
65	5030892.39	5069280.32
66	5030910.09	5069255.82
67	5030925.20	5069226.51
68	5030944.05	5069180.03
69	5030990.45	5069138.18
70	5030996.42	5069153.26
71	5031011.69	5069152.64

72	5031016.60	5069146.08
73	5031016.67	5069141.93
74	5031016.76	5069139.60
75	5031020.62	5069138.27
76	5031029.44	5069140.50
77	5031032.50	5069143.58
1	5031032.90	5069149.95

**ПОЛОЖЕНИЕ
О ЗАПОВЕДНОМ УРОЧИЩЕ РЕГИОНАЛЬНОГО ЗНАЧЕНИЯ
РЕСПУБЛИКИ КРЫМ
«ГОРНО-ЛЕСНОЙ МАССИВ В С. ТОПОЛЕВКА И С. КУРСКОЕ»**

1.6. Общая площадь территории Урочища составляет 200 га.

1.7. Оказание Учреждением платных услуг осуществляется в соответствии с действующим законодательством.

2. Границы Урочища

2.1. Урочище расположено в восточной части Крымского полуострова и приурочено к ландшафтной области Крымского лесостепного куэстового предгорья, представляет собой северо-восточный участок водораздельного хребта Бурундук-Кая с горой Кубалач, вытянутый с северо-запада на юг и затем на юго-восток, в 2,5 км к северу от с. Тополевка и автомобильной трассы на участке Белогорск - Старый Крым.

2.2. Границы и особенности режима особой охраны Урочища учитываются при разработке лесохозяйственных регламентов и проектов освоения лесов, подготовке документов территориального планирования, проведении лесоустройства и инвентаризации земель.

2.3. Границы Урочища обозначаются на местности специальными информационными знаками, устанавливаемыми по периметру границ его территории.

2.4. Границы Урочища представлены в приложении 1 к настоящему Положению.

Сведения о характерных точках границ Урочища представлены в приложении 2 к настоящему Положению.

2.3. Сведения о границах Урочища внесены в Единый государственный реестр недвижимости (учетный номер 90.02.2.23).

3. Цель создания и задачи Урочища

3.1. Урочище создано с целью сохранения в естественном состоянии обособленного целостного ландшафта, являющегося уникальным и наиболее репрезентативным участком Восточно-Крымского предгорья.

3.2. Урочище создано для выполнения следующих задач:

сохранение и восстановление обособленного целостного ландшафта;

сохранение, восстановление и воспроизводство редких и находящихся под угрозой исчезновения объектов растительного и животного мира и среды их обитания;

осуществление разрешенной рекреационной деятельности при соблюдении установленного режима особой охраны;

развитие познавательного туризма;

экологическое просвещение;

осуществление экологического мониторинга;

организация и проведение научных исследований.

4. Режим особой охраны территории Урочища

4.1. На территории Урочища запрещается любая деятельность, которая

может нанести ущерб природным комплексам и объектам растительного и животного мира, культурно-историческим объектам и которая противоречит его целям и задачам, в том числе:

- 1) строительство объектов капитального строительства;
- 2) проведение мелиоративных и любых других работ, которые могут привести к изменению гидрологического и гидрохимического режима;
- 3) пускание палов, выжигание растительности;
- 4) засорение и загрязнение территории Урочища;
- 5) пользование недрами, за исключением использования подземных вод и родникового стока на территории Урочища, которые используются для целей питьевого и хозяйственно-бытового водоснабжения, при условии отсутствия негативного влияния на природные комплексы и объекты Урочища, при наличии разрешительных документов в соответствии с законодательством Российской Федерации;
- 6) уничтожение и повреждение форм рельефа и геологических отслоений, сбор образцов горных пород и минералов, остатков ископаемой флоры и фауны (кроме сбора для научных целей в установленном законодательством порядке);
- 7) размещение скотомогильников, создание объектов размещения отходов и хранение радиоактивных, взрывчатых, токсичных, отравляющих и ядовитых веществ, отходов производства и потребления;
- 8) хранение и применение ядохимикатов, минеральных удобрений, химических средств защиты растений и стимуляторов роста без согласования с Учреждением;
- 9) движение и стоянка транспортных средств (кроме транспорта Учреждения, экстренных, аварийных и надзорных служб, транспорта для проведения хозяйственных мероприятий, связанных с обеспечением функционирования Урочища и исполнением охотхозяйственных соглашений, заключенных в отношении охотничьих угодий), за исключением их движения по дорогам общего пользования
- 10) подача гудков автотранспортом и других звуковых сигналов;
- 11) организация лагерей, мест отдыха, стоянок автотранспорта, разведение костров, пользование открытыми источниками огня, установка палаток;
- 12) проведение рубок, за исключением выборочных рубок, осуществляемых при уходе за лесами, вырубке погибших и поврежденных лесных насаждений, ликвидации последствий стихийных бедствий, расчистке экскурсионных экологических маршрутов, дорог, просек для существующих линейных объектов (в том числе в случае их реконструкции), а также в целях обеспечения противопожарной безопасности, которые проводятся в соответствии с нормативными правовыми актами Российской Федерации и Республики Крым;
- 13) сенокошение и распашка земель;
- 14) заготовка и сбор недревесных, пищевых лесных ресурсов и дикорастущих растений, кроме сбора для научных целей в установленном порядке;

15) уничтожение, добыча и отлов объектов животного мира, за исключением случаев, предусмотренных действующим законодательством;

16) разорение гнезд, нор, сбор яиц и пуха, кроме сбора в научных целях, который проводится в соответствии с требованием действующего законодательства;

17) реинтродукция и интродукция, за исключением случаев, предусмотренных действующим законодательством;

18) обустройство загонов и птичников, прогон, проход и выпас сельскохозяйственных животных;

19) проведение промысловой охоты;

20) нахождение с огнестрельным, пневматическим и охотничьим оружием, за исключением лиц, осуществляющих государственный контроль и надзор, а также лиц, проводящих оперативно-розыскные мероприятия и случаев, предусмотренных настоящим Положением;

21) нахождение с метательным оружием, капканами и другими орудиями охоты, а также с продукцией добывания объектов животного мира без соответствующих разрешений, предусмотренных действующим законодательством Российской Федерации и Республики Крым;

22) нахождение с собаками охотничьих пород, за исключением используемых при организации мероприятий по охране природных комплексов и объектов, а также при проведении оперативно-розыскных и аварийно-спасательных мероприятий и случаев, предусмотренных настоящим Положением;

23) нанесение самовольных надписей и знаков;

24) проведение в пределах Урочища археологических исследований без согласования с уполномоченными органами в сфере охраны объектов культурного наследия;

25) уничтожение или повреждение информационных и охранных знаков, шлагбаумов, элементов благоустройства.

4.2. На территории Урочища в установленном порядке разрешается:

1) осуществление Учреждением рекреационной и эколого-просветительской деятельности при соблюдении режима особой охраны Урочища;

2) проведение научных исследований и производственных практик, использование природных ресурсов в научно-исследовательских целях, не разрушающих окружающую среду и не истощающих биологические ресурсы;

3) размещение объектов некапитального строительства, проведение капитального ремонта и реконструкции существующих линейных сооружений, а также строительство новых линейных сооружений, связанных с выполнением задач, возложенных на Урочище, в соответствии с действующим законодательством, а также реализацией государственных программ, утвержденных в установленном порядке, не влекущих за собой снижение экологической ценности данной территории;

4) осуществление противопожарных мероприятий;

5) восстановительные работы и осуществление мероприятий по предотвращению изменений природных комплексов Урочища в результате негативного антропогенного влияния или стихийного бедствия;

6) выполнение уборки аварийных деревьев, а также уборки неликвидной древесины в установленном законом порядке;

7) проведение любительской и спортивной охоты, а также охоты в целях регулирования численности охотничьих ресурсов, осуществления научно-исследовательской деятельности;

8) иная деятельность, не противоречащая целям и задачам Урочища.

4.3. Юридические лица, индивидуальные предприниматели, заключившие охотхозяйственные соглашения, имеют право осуществлять деятельность в сфере охотничьего хозяйства на территории охотничьих угодий, входящих в границы Урочища, в соответствии с требованиями Федерального закона от 24 июля 2009 года № 209-ФЗ «Об охоте и о сохранении охотничьих ресурсов и о внесении изменений в отдельные законодательные акты Российской Федерации» и принятых в соответствии с ним нормативных правовых актов.

Деятельность, связанная с поиском, отслеживанием, преследованием охотничьих ресурсов, их добычей, первичной переработкой и транспортировкой на территории охотничьих угодий Республики Крым, расположенных в границах Урочища, осуществляется на основании разрешений на добычу охотничьих ресурсов, выдаваемых в установленном законом порядке, и при условии соблюдения ограничений охоты, установленных Правилами охоты, утвержденными приказом Министерства природных ресурсов и экологии Российской Федерации от 16 ноября 2010 года № 512 «Об утверждении правил охоты», а также ограничений охоты, введенных в установленном порядке руководителем высшего исполнительного органа государственной власти Республики Крым.

4.4. Проектная документация объектов, строительство, реконструкция которых на территории Урочища допускаются настоящим Положением, подлежит государственной экологической экспертизе в соответствии с Федеральным законом от 23.11.1995 № 174-ФЗ «Об экологической экспертизе».

5. Виды разрешенного использования земельных участков на территории Урочища.

5.1. Допускаются следующие виды разрешенного использования земельного участка на территории Урочища:

Основной вид разрешенного использования:

охрана природных территорий (9.1);

заготовка лесных ресурсов (10.3).

Вспомогательные виды разрешенного использования:

обеспечение научной деятельности (3.9), кроме размещения объектов капитального строительства;

природно-познавательный туризм (5.2), кроме размещения объектов капитального строительства;

историко-культурная деятельность (9.3).

6. Организация охраны территории Урочища

6.1. Государственный надзор в области охраны и использования особо охраняемых природных территорий осуществляется Министерством при осуществлении регионального государственного экологического надзора в соответствии с законодательством Российской Федерации и Республики Крым.

6.2. Охрана территории Урочища обеспечивается Учреждением:

6.3. Ответственность за нарушение режима особой охраны Урочища устанавливается в соответствии с законодательством Российской Федерации и Республики Крым.

6.4. Посетители Урочища, а также правообладатели земельных участков, расположенных в границах Урочища, берут на себя обязательства по соблюдению режима особой охраны территории Урочища.

6.5. Вред, причиненный природным объектам и комплексам в границах Урочища, подлежит возмещению в соответствии с утвержденными в установленном порядке таксами и методиками исчисления размера ущерба, а при их отсутствии - по фактическим затратам на их восстановление.

Приложение 1
к Положению
о заповедном урочище
регионального значения
Республики Крым
«Горно-лесной массив в
с. Тополевка и с. Курское»

**Границы заповедного урочища регионального значения
Республики Крым «Горно-лесной массив
в с. Тополевка и с. Курское»**



Масштаб 1:10000

Используемые условные знаки и обозначения:

	Характерная точка границы объекта землеустройства
	Наличие номеров характерных точек границы объекта землеустройства
	Граница объекта землеустройства
	Характерная точка границы, сведения о которой позволяют однозначно определить ее положение на местности
	Наличие кадастрового номера земельного участка
	Существующая часть границы, имеющаяся в ЕГРН сведения о которой достаточны для определения ее местоположения
	Наличие кадастрового номера земельного участка
	Граница кадастрового квартала
	Обозначение кадастрового квартала

Приложение 2
к Положению
о заповедном урочище
регионального значения
Республики Крым
«Горно-лесной массив в
с. Тополевка и с. Курское»

**Сведения о характерных точках границ заповедного урочища
регионального значения Республики Крым
«Горно-лесной массив в с. Тополевка и с. Курское»**

Система координат СК-63, система высот - Балтийская, 1977 г.

№ характерных точек границ	Координаты, м	
	X	Y
1	4980431.37	5251169.81
2	4980476.42	5251452.24
3	4980496.23	5251606.97
4	4981076.23	5251680.86
5	4981070.00	5251796.24
6	4981102.39	5251821.14
7	4981143.04	5251860.38
8	4981233.63	5251921.38
9	4981336.99	5251965.92
10	4981375.40	5251990.37
11	4981373.69	5252028.43
12	4981388.49	5252041.04
13	4981385.10	5252174.79
14	4981377.68	5252543.63
15	4981373.82	5252616.66
16	4981362.86	5252811.51

17	4981329.40	5252845.45
18	4981322.07	5252862.29
19	4981278.04	5252965.80
20	4981193.49	5252882.43
21	4981125.51	5252845.24
22	4981081.54	5252825.67
23	4981024.03	5253017.66
24	4980983.48	5253007.97
25	4980892.25	5253067.47
26	4980852.35	5253050.13
27	4980849.25	5253015.99
28	4980822.21	5252988.89
29	4980783.02	5252964.42
30	4980757.07	5253042.61
31	4980715.75	5253180.20
32	4980703.26	5253248.78
33	4980655.54	5253217.37
34	4980629.39	5253238.86
35	4980591.43	5253295.38
36	4980563.44	5253316.23
37	4980547.96	5253277.09
38	4980534.31	5252914.81
39	4980528.22	5252905.03
40	4980511.03	5252914.05
41	4980478.22	5252876.74
42	4980461.88	5252796.10
43	4980429.25	5252629.47

44	4980166.27	5252661.05
45	4980157.34	5252657.09
46	4980144.02	5252618.71
47	4980129.93	5252612.57
48	4980123.01	5252578.59
49	4980142.81	5252531.09
50	4980143.38	5252460.89
51	4980136.49	5252433.80
52	4980122.37	5252421.00
53	4980112.47	5252365.09
54	4980160.36	5252334.47
55	4980166.49	5252318.14
56	4980162.46	5252271.70
57	4980158.67	5252231.81
58	4980142.47	5252205.04
59	4980134.78	5252165.58
60	4980101.38	5252104.51
61	4980013.11	5251928.65
62	4980000.75	5251893.23
63	4979970.30	5251886.66
64	4979965.10	5251843.01
65	4979876.12	5251771.27
66	4979912.30	5251740.00
67	4979907.72	5251727.75
68	4979911.37	5251714.53
69	4979921.63	5251706.79
70	4979920.72	5251691.96

71	4979903.47	5251677.43
72	4979911.13	5251666.37
73	4979921.47	5251647.24
74	4979918.16	5251624.55
75	4979891.08	5251618.63
76	4979836.71	5251540.23
77	4979850.30	5251517.78
78	4979853.39	5251498.53
79	4979852.21	5251458.97
80	4979842.71	5251429.29
81	4979825.24	5251419.18
82	4979831.97	5251385.33
83	4979824.75	5251357.70
84	4979831.69	5251321.04
85	4979832.18	5251264.50
86	4979788.09	5251176.33
87	4979791.50	5251113.76
88	4979726.69	5251053.86
89	4979669.58	5250997.08
90	4979722.47	5250975.27
91	4979787.38	5250955.63
92	4979838.57	5250942.32
93	4979876.00	5250928.89
94	4979950.01	5250911.62
95	4979998.75	5250915.18
96	4980053.33	5250931.32
97	4980168.22	5250962.23

98	4980212.45	5250976.87
99	4980207.20	5250998.37
100	4980220.78	5251013.63
101	4980236.07	5251023.42
102	4980298.32	5251018.72
103	4980391.91	5251073.47
104	4980422.01	5251074.78
1	4980431.37	5251169.81

Приложение
к приказу
Министерства экологии
и природных ресурсов
Республики Крым
от 15.09.2016 № 2015
(в редакции приказа
Министерства экологии
и природных ресурсов
Республики Крым
от №)

**ПОЛОЖЕНИЕ
О ЗАПОВЕДНОМ УРОЧИЩЕ РЕГИОНАЛЬНОГО ЗНАЧЕНИЯ
РЕСПУБЛИКИ КРЫМ
«ДОЛИНА Р. САТЕРА»**

1. Общие положения

1.1. Заповедное урочище регионального значения Республики Крым «Долина р. Сатера» (далее - Урочище) в соответствии с распоряжением Совета министров Республики Крым от 5 февраля 2015 года № 69-р «Об утверждении Перечня особо охраняемых природных территорий регионального значения Республики Крым» является особо охраняемой природной территорией регионального значения Республики Крым.

1.2. Урочище является обособленным целостным ландшафтом, который имеет важное научное, природоохранное и эстетическое значение.

1.3. Урочище находится в ведении Министерства экологии и природных ресурсов Республики Крым (далее - Министерство).

1.4. Управление Урочищем, оказание рекреационных услуг и услуг по обеспечению функционирования Урочища, а также выполнение мероприятий по сохранению биологического разнообразия и поддержанию в естественном состоянии природных комплексов и объектов на территории Урочища осуществляется Государственным автономным учреждением Республики Крым «Алуштинское лесохозяйственное хозяйство» (далее - Учреждение).

1.5. Осуществление деятельности на территории Урочища, не противоречащей режиму особой охраны территории Урочища, установленному настоящим Положением, предварительно согласовывается с Учреждением. В случае несоответствия заявленной деятельности режиму особой охраны территории Урочища, установленному настоящим Положением, Учреждение отказывает в согласовании.

1.5. Общая площадь территории Урочища составляет 10,0 га.

1.7. Оказание Учреждением платных услуг осуществляется в соответствии с действующим законодательством.

2. Границы Урочища

2.1. Урочище находится на юго-восточном склоне г. Демерджи-яйла, в долине р. Сатера. В результате продолжительного выветривания и эрозии на одном из берегов р. Сатера образовались так называемые «каменные грибы». Крупных каменных грибов осталось два, высота одного из них составляет около 7 м, а второго - 3 м, территория вокруг которых объявлена заповедным урочищем.

2.2. Границы и особенности режима особой охраны Урочища учитываются при разработке лесохозяйственных регламентов и проектов освоения лесов, подготовке документов территориального планирования, проведении лесоустройства и инвентаризации земель.

2.3. Границы Урочища обозначаются на местности специальными информационными знаками, устанавливаемыми по периметру границ его территории.

2.4. Границы Урочища представлены в приложении 1 к настоящему Положению.

Сведения о характерных точках границ Урочища представлены в приложении 2 к настоящему Положению.

2.5. Сведения о границах Урочища внесены в Единый государственный реестр недвижимости (учетный номер 90.15.2.65).

3. Цель создания и задачи Урочища

3.1. Урочище создано с целью сохранения в естественном состоянии обособленного целостного ландшафта с оригинальными формами денудационного рельефа в долине р. Сатера.

3.2. Урочище создано для выполнения следующих задач:

сохранение и восстановление обособленного целостного ландшафта;

сохранение, восстановление и воспроизводство редких и находящихся под угрозой исчезновения объектов растительного и животного мира и среды их обитания;

осуществление разрешенной рекреационной деятельности при соблюдении установленного режима особой охраны;

развитие познавательного туризма;

экологическое просвещение;

осуществление экологического мониторинга;

организация и проведение научных исследований;

охрана оригинальных форм денудационного рельефа - «каменных грибов»;

охрана места ценных палеонтологических находок: костей мамонта и других древних животных.

4. Режим особой охраны территории Урочища

4.1. На территории Урочища запрещается любая деятельность, которая может нанести ущерб природным комплексам и объектам растительного и животного мира, культурно-историческим объектам и которая противоречит его целям и задачам, в том числе:

- 1) строительство объектов капитального строительства;
- 2) проведение мелиоративных и любых других работ, которые могут привести к изменению гидрологического и гидрохимического режима;
- 3) пускание палов, выжигание растительности;
- 4) пользование недрами, за исключением использования подземных вод и родникового стока на территории Урочища, которые используются для целей питьевого и хозяйственно-бытового водоснабжения, при условии отсутствия негативного влияния на природные комплексы и объекты Урочища, при наличии разрешительных документов в соответствии с законодательством Российской Федерации;
- 5) уничтожение и повреждение форм рельефа и геологических отслоений, сбор образцов горных пород и минералов, остатков ископаемой флоры и фауны (кроме сбора для научных целей в установленном законодательством порядке);
- 6) засорение и загрязнение территории Урочища;
- 7) размещение скотомогильников, создание объектов размещения отходов и хранение радиоактивных, взрывчатых, токсичных, отравляющих и ядовитых веществ, отходов производства и потребления;
- 8) применение ядохимикатов, минеральных удобрений, химических средств защиты растений и стимуляторов роста без согласования с уполномоченными органами;
- 9) движение и стоянка транспортных средств (кроме транспорта Учреждения, экстренных, аварийных и надзорных служб, транспорта для проведения хозяйственных мероприятий, связанных с обеспечением функционирования Урочища и исполнением охотхозяйственных соглашений, заключенных в отношении охотничьих угодий), за исключением их движения по дорогам общего пользования;
- 10) подача гудков автотранспортом и других звуковых сигналов;
- 11) организация лагерей, мест отдыха, установка палаток, разведение костров, пользование открытыми источниками огня;
- 12) проведение рубок, за исключением выборочных рубок, осуществляемых при уходе за лесами, вырубке погибших и поврежденных лесных насаждений, ликвидации последствий стихийных бедствий, расчистке экскурсионных экологических маршрутов, дорог, просек для существующих линейных объектов (в том числе в случае их реконструкции), а также в целях обеспечения противопожарной безопасности, которые проводятся в соответствии с нормативными правовыми актами Российской Федерации и Республики Крым;
- 13) сенокошение и распашка земель;

14) заготовка и сбор недревесных, пищевых лесных ресурсов и дикорастущих растений, кроме сбора для научных целей в установленном порядке;

15) уничтожение, добыча и отлов объектов животного мира, за исключением случаев, предусмотренных действующим законодательством;

16) разорение гнезд, нор, сбор яиц и пуха, кроме сбора в научных целях, который проводится в соответствии с требованием действующего законодательства;

17) реинтродукция и интродукция, за исключением случаев, предусмотренных действующим законодательством;

18) обустройство загонов и птичников, прогон, проход и выпас сельскохозяйственных животных;

19) проведение промысловой охоты;

20) нахождение с огнестрельным, пневматическим и охотничьим оружием, за исключением лиц, осуществляющих государственный контроль и надзор, а также лиц, проводящих оперативно-розыскные мероприятия и случаев, предусмотренных настоящим Положением;

21) нахождение с метательным оружием, капканами и другими орудиями охоты, а также с продукцией добывания объектов животного мира без соответствующих разрешений, предусмотренных действующим законодательством Российской Федерации и Республики Крым;

22) нахождение с собаками охотничьих пород, за исключением используемых при организации мероприятий по охране природных комплексов и объектов, а также при проведении оперативно-розыскных и аварийно-спасательных мероприятий и случаев, предусмотренных настоящим Положением;

23) нанесение самовольных надписей и знаков;

24) проведение в пределах Урочища археологических исследований без согласования с уполномоченными органами в сфере охраны объектов культурного наследия;

25) уничтожение или повреждение информационных и охранных знаков, шлагбаумов, элементов благоустройства.

4.2. На территории Урочища в установленном порядке разрешается:

1) осуществление Учреждением рекреационной и эколого-просветительской деятельности при соблюдении режима особой охраны Урочища;

2) проведение научных исследований и производственных практик, использование природных ресурсов в научно-исследовательских целях, не разрушающих окружающую среду и не истощающих биологические ресурсы;

3) размещение объектов некапитального строительства, проведение капитального ремонта и реконструкции существующих линейных сооружений, а также строительство новых линейных сооружений, связанных с выполнением задач, возложенных на Урочище, в соответствии с действующим законодательством, а также реализацией государственных программ,

утвержденных в установленном порядке, не влекущих за собой снижение экологической ценности данной территории;

4) осуществление противопожарных мероприятий;

5) восстановительные работы и осуществление мероприятий по предотвращению изменений природных комплексов Урочища в результате негативного антропогенного влияния или стихийного бедствия;

6) выполнение уборки аварийных деревьев, а также уборки неликвидной древесины в установленном законом порядке;

7) проведение любительской и спортивной охоты, а также охоты в целях регулирования численности охотничьих ресурсов, осуществления научно-исследовательской деятельности;

8) иная деятельность, не противоречащая целям и задачам Урочища.

4.3. Юридические лица, индивидуальные предприниматели, заключившие охотхозяйственные соглашения, имеют право осуществлять деятельность в сфере охотничьего хозяйства на территории охотничьих угодий, входящих в границы Урочища, в соответствии с требованиями Федерального закона от 24 июля 2009 года № 209-ФЗ «Об охоте и о сохранении охотничьих ресурсов и о внесении изменений в отдельные законодательные акты Российской Федерации» и принятых в соответствии с ним нормативных правовых актов.

Деятельность, связанная с поиском, отслеживанием, преследованием охотничьих ресурсов, их добычей, первичной переработкой и транспортировкой на территории охотничьих угодий Республики Крым, расположенных в границах Урочища, осуществляется на основании разрешений на добычу охотничьих ресурсов, выдаваемых в установленном законом порядке, и при условии соблюдения ограничений охоты, установленных Правилами охоты, утвержденными приказом Министерства природных ресурсов и экологии Российской Федерации от 16 ноября 2010 года № 512 «Об утверждении правил охоты», а также ограничений охоты, введенных в установленном порядке руководителем высшего исполнительного органа государственной власти Республики Крым.

4.4. Проектная документация объектов, строительство, реконструкция которых на территории Урочища допускаются настоящим Положением, подлежит государственной экологической экспертизе в соответствии с Федеральным законом от 23.11.1995 № 174-ФЗ «Об экологической экспертизе».

5. Виды разрешенного использования земельных участков на территории Урочища.

5.1. Согласно приказу Министерства экономического развития Российской Федерации от 1 сентября 2014 года № 540 «Об утверждении классификатора видов разрешенного использования земельных участков» допускаются следующие виды разрешенного использования земельного участка на территории Урочища:

Основной вид разрешенного использования:

охрана природных территорий (9.1);

заготовка лесных ресурсов (10.3).

Вспомогательные виды разрешенного использования:

обеспечение научной деятельности (3.9), кроме размещения объектов капитального строительства;

природно-познавательный туризм (5.2), кроме размещения объектов капитального строительства;

историко-культурная деятельность (9.3).

6. Организация охраны территории Урочища

6.1. Государственный надзор в области охраны и использования особо охраняемых природных территорий осуществляется Министерством при осуществлении регионального государственного экологического надзора в соответствии с законодательством Российской Федерации и Республики Крым.


6.2. Охрана территории Урочища обеспечивается Учреждением

6.3. Ответственность за нарушение режима особой охраны Урочища устанавливается в соответствии с законодательством Российской Федерации и Республики Крым.

6.4. Посетители Урочища, а также правообладатели земельных участков, расположенных в границах Урочища, берут на себя обязательства по соблюдению режима особой охраны территории Урочища.

6.5. Вред, причиненный природным объектам и комплексам в границах Урочища, подлежит возмещению в соответствии с утвержденными в установленном порядке таксами и методиками исчисления размера ущерба, а при их отсутствии - по фактическим затратам на их восстановление.

Границы заповедного урочища регионального значения Республики Крым «Долина р. Сатера»



	Характерная точка границы объекта землеустройства
	Наличие номеров характерных точек границы объекта землеустройства
	Границы объекта землеустройства
	Существующая часть границы, имеющаяся в ЕГРН сведения о которой достаточны для определения ее местоположения
	Наличие кадастрового номера земельного участка
	Границы кадастрового квартала
	Обозначение кадастрового квартала

Приложение 2
к Положению
о заповедном урочище
регионального значения
Республики Крым
«Долина р. Сатера»

Сведения о характерных точках границ заповедного урочища
регионального значения Республики Крым
«Долина р. Сатера»

Система координат СК-63, система высот - Балтийская, 1977 г.

№ характерных точек границ	Координаты, м	
	X	Y
1	4948659.98	5217672.38
2	4948734.69	5217834.89
3	4948463.84	5218027.29
4	4948236.94	5217976.56
5	4948245.30	5217898.40
6	4948555.37	5217679.70
1	4948659.98	5217672.38

Приложение
к приказу
Министерства экологии
и природных ресурсов
Республики Крым
от 15.09.2016 № 2013
(в редакции приказа
Министерства экологии
и природных ресурсов
Республики Крым
от №)

**ПОЛОЖЕНИЕ
О ЗАПОВЕДНОМ УРОЧИЩЕ РЕГИОНАЛЬНОГО ЗНАЧЕНИЯ
РЕСПУБЛИКИ КРЫМ
«ЛЕСНАЯ ДУБОВАЯ РОЩА «ЛЕВАДКИ»**

1. Общие положения

1.1. Заповедное урочище регионального значения Республики Крым «Лесная дубовая роща «Левадки» (далее - Урочище) в соответствии с распоряжением Совета министров Республики Крым от 5 февраля 2015 года № 69-р «Об утверждении Перечня особо охраняемых природных территорий регионального значения Республики Крым» является особо охраняемой природной территорией регионального значения Республики Крым.

1.2. Урочище является лесным обособленным целостным ландшафтом, имеющим важное научное, природоохранное и эстетическое значение.

1.3. Урочище находится в ведении Министерства экологии и природных ресурсов Республики Крым (далее - Министерство).

1.4. Управление Урочищем, оказание рекреационных услуг и услуг по обеспечению функционирования Урочища, а также выполнение мероприятий по сохранению биологического разнообразия и поддержанию в естественном состоянии природных комплексов и объектов на территории Урочища осуществляется Государственным автономным учреждением Республики Крым «Симферопольское лесохозяйственное хозяйство» (далее - Учреждение).

1.5. Осуществление деятельности на территории Урочища, не противоречащей режиму особой охраны территории Памятника природы, установленному настоящим Положением, предварительно согласовывается с Учреждением. В случае несоответствия заявленной деятельности режиму особой охраны территории Урочища, установленному настоящим Положением, Учреждение отказывает в согласовании.

1.6. Урочище образовано без изъятия земельного участка у его правообладателей.

Ограничение прав правообладателей земельных участков в целях соблюдения режима Урочища устанавливается в соответствии с федеральным законодательством.

1.7. Общая площадь территории Урочища составляет 16 га.

1.8. Оказание Учреждением платных услуг осуществляется в соответствии с действующим законодательством.

2. Границы Урочища

2.1. Урочище представляет собой обособленный лесной массив на северном склоне внутренней гряды Крымских гор, юго-восточнее села Левадки Симферопольского района Республики Крым. Урочище вытянуто с севера на юг на 850 м; с запада граница Урочища примыкает к селу Левадки, а с востока территория Урочища ограничена грунтовой дорогой.

2.2. Границы и особенности режима особой охраны Урочища учитываются при разработке лесохозяйственных регламентов и проектов освоения лесов, подготовке документов территориального планирования, проведении лесоустройства и инвентаризации земель.

2.3. Границы Урочища обозначаются на местности специальными информационными знаками, устанавливаемыми по периметру границ его территории.

2.4. Границы Урочища представлены в приложении 1 к настоящему Положению.

Сведения о характерных точках границ Урочища представлены в приложении 2 к настоящему Положению.

2.5. Сведения о границах Урочища внесены в Единый государственный реестр недвижимости (учетный номер 90.12.2.76).

3. Цель создания и задачи Урочища

3.1. Урочище создано с целью сохранения в естественном состоянии обособленного лесного сообщества с преобладанием сосны крымской на северном склоне внутренней гряды Крымских гор.

3.2. Урочище создано для выполнения следующих задач:

сохранение и восстановление обособленного целостного ландшафта;

сохранение, восстановление и воспроизводство редких и находящихся под угрозой исчезновения объектов растительного и животного мира и среды их обитания;

осуществление разрешенной рекреационной деятельности при соблюдении установленного режима особой охраны;

развитие познавательного туризма;

экологическое просвещение;

осуществление экологического мониторинга;

организация и проведение научных исследований.

4. Режим особой охраны территории Урочища

4.1 На территории Урочища запрещается любая деятельность, которая может нанести ущерб природным комплексам и объектам растительного и животного мира, культурно-историческим объектам и которая противоречит его целям и задачам, в том числе:

- 1) строительство объектов капитального строительства;
- 2) проведение мелиоративных и любых других работ, которые могут привести к изменению гидрологического и гидрохимического режима;
- 3) пускание палов, выжигание растительности;
- 4) засорение и загрязнение территории Урочища;
- 5) пользование недрами, за исключением использования подземных вод и родникового стока на территории Урочища, которые используются для целей питьевого и хозяйственно-бытового водоснабжения, при условии отсутствия негативного влияния на природные комплексы и объекты Урочища, при наличии разрешительных документов в соответствии с законодательством Российской Федерации;
- 6) уничтожение и повреждение форм рельефа и геологических отслоений, сбор образцов горных пород и минералов, остатков ископаемой флоры и фауны (кроме сбора для научных целей в установленном законодательством порядке);
- 7) размещение скотомогильников, создание объектов размещения отходов и хранение радиоактивных, взрывчатых, токсичных, отравляющих и ядовитых веществ, отходов производства и потребления;
- 8) применение ядохимикатов, минеральных удобрений, химических средств защиты растений и стимуляторов роста без согласования в установленном законодательством порядке;
- 9) движение и стоянка транспортных средств (кроме транспорта Учреждения, экстренных, аварийных и надзорных служб, транспорта для проведения хозяйственных мероприятий, связанных с обеспечением функционирования урочища и исполнением охотхозяйственных соглашений, заключенных в отношении охотничьих угодий), за исключением их движения по дорогам общего пользования
- 10) подача гудков автотранспортом и других звуковых сигналов;
- 11) организация лагерей, мест отдыха, стоянок автотранспорта, разведение костров, пользование открытыми источниками огня, установка палаток;
- 12) проведение рубок, за исключением выборочных рубок, осуществляемых при уходе за лесами, вырубке погибших и поврежденных лесных насаждений, ликвидации последствий стихийных бедствий, расчистке экскурсионных экологических маршрутов, дорог, просек для существующих линейных объектов (в том числе в случае их реконструкции), а также в целях обеспечения противопожарной безопасности, которые проводятся в соответствии с нормативными правовыми актами Российской Федерации и Республики Крым;
- 13) сенокошение и распашка земель, кроме земельных участков, предоставленных для сельскохозяйственного использования;

14) заготовка и сбор недревесных, пищевых лесных ресурсов и дикорастущих растений, кроме сбора для научных целей в установленном порядке;

15) уничтожение, добыча и отлов объектов животного мира, за исключением случаев, предусмотренных настоящим Положением;

16) разорение гнезд, нор, сбор яиц и пуха, кроме сбора в научных целях, который проводится в соответствии с требованиями действующего законодательства;

17) реинтродукция и интродукция, за исключением случаев, предусмотренных действующим законодательством;

18) обустройство загонов и птичников, прогон, проход и выпас сельскохозяйственных животных, кроме земельных участков, предоставленных для сельскохозяйственного использования;

19) проведение промысловой охоты;

20) нахождение с огнестрельным, пневматическим и охотничьим оружием, за исключением лиц, осуществляющих государственный контроль и надзор, а также лиц, проводящих оперативно-розыскные мероприятия и случаев, предусмотренных настоящим Положением;

21) нахождение с метательным оружием, капканами и другими орудиями охоты, а также с продукцией добывания объектов животного мира без соответствующих разрешений, предусмотренных действующим законодательством Российской Федерации и Республики Крым;

22) нахождение с собаками охотничьих пород (за исключением используемых при организации мероприятий по охране природных комплексов и объектов, а также при проведении оперативно-розыскных и аварийно-спасательных мероприятий и случаев, предусмотренных настоящим Положением;

23) нанесение самовольных надписей и знаков;

24) проведение в пределах Урочища археологических исследований без согласования с уполномоченными органами в сфере охраны объектов культурного наследия;

25) уничтожение или повреждение информационных и охранных знаков, шлагбаумов, элементов благоустройства.

4.2. На территории Урочища в установленном порядке разрешается:

1) осуществление Учреждением рекреационной и эколого-просветительской деятельности при соблюдении режима особой охраны Урочища;

2) проведение научных исследований и производственных практик; использование природных ресурсов в научно-исследовательских целях, не разрушающих окружающую среду и не истощающих биологические ресурсы;

3) размещение объектов некапитального строительства, проведение капитального ремонта и реконструкции существующих линейных сооружений, а также строительство новых линейных сооружений, связанных с выполнением задач, возложенных на Урочище, в соответствии с действующим законодательством, а также реализацией государственных программ,

утвержденных в установленном порядке, не влекущих за собой снижение экологической ценности данной территории;

4) осуществление противопожарных мероприятий;

5) восстановительные работы и осуществление мероприятий по предотвращению изменений природных комплексов Урочища в результате негативного антропогенного влияния или стихийного бедствия;

6) проведение любительской и спортивной охоты, а также охоты в целях регулирования численности охотничьих ресурсов, осуществления научно-исследовательской деятельности;

7) иная деятельность, не противоречащая целям и задачам Урочища.

4.3. Юридические лица, индивидуальные предприниматели, заключившие охотхозяйственные соглашения, имеют право осуществлять деятельность в сфере охотничьего хозяйства на территории охотничьих угодий, входящих в границы Урочища, в соответствии с требованиями Федерального закона от 24 июля 2009 года № 209-ФЗ «Об охоте и о сохранении охотничьих ресурсов и о внесении изменений в отдельные законодательные акты Российской Федерации» и принятых в соответствии с ним нормативных правовых актов.

Деятельность, связанная с поиском, выслеживанием, преследованием охотничьих ресурсов, их добычей, первичной переработкой и транспортировкой на территории охотничьих угодий Республики Крым, расположенных в границах Урочища, осуществляется на основании разрешений на добычу охотничьих ресурсов, выдаваемых в установленном законом порядке, и при условии соблюдения ограничений охоты, установленных Правилами охоты, утвержденными приказом Министерства природных ресурсов и экологии Российской Федерации от 16 ноября 2010 года № 512 «Об утверждении правил охоты», а также ограничений охоты, введенных в установленном порядке руководителем высшего исполнительного органа государственной власти Республики Крым.

4.4. Проектная документация объектов, строительство, реконструкция которых допускается настоящим Положением, подлежит государственной экологической экспертизе в соответствии с Федеральным законом от 23 ноября 1995 года № 174-ФЗ «Об экологической экспертизе».

5. Виды разрешенного использования земельных участков на территории Урочища.

5.1. Согласно приказу Министерства экономического развития Российской Федерации от 1 сентября 2014 года № 540 «Об утверждении классификатора видов разрешенного использования земельных участков» допускаются следующие виды разрешенного использования земельного участка на территории Урочища:

Основной вид разрешенного использования:

охрана природных территорий (9.1);

заготовка лесных ресурсов (10.3).

Вспомогательные виды разрешенного использования:

обеспечение научной деятельности (3.9), кроме размещения объектов капитального строительства;

природно-познавательный туризм (5.2), кроме размещения объектов капитального строительства;

историко-культурная деятельность (9.3).

с кадастровыми номерами 90:12:132401:1862, 90:12:000000:7078, 90:12:200901:198:

Основные виды разрешенного использования:

охрана природных территорий (9.1);

сельскохозяйственное использование (1.0)., кроме размещения объектов капитального строительства;

Вспомогательные виды разрешенного использования:

обеспечение научной деятельности (3.9), кроме размещения объектов капитального строительства;

историко-культурная деятельность (9.3).

с кадастровыми номерами 90:12:200901:43, 90:12:200901:23, 90:12:200901:45:

Основные виды разрешенного использования:

охрана природных территорий (9.1);

ведение личного подсобного хозяйства на полевых участках (1.16).

Вспомогательные виды разрешенного использования:

обеспечение научной деятельности (3.9), кроме размещения объектов капитального строительства;

историко-культурная деятельность (9.3).

6. Организация охраны территории Урочища

6.1. Государственный надзор в области охраны и использования особо охраняемых природных территорий осуществляется Министерством при осуществлении регионального государственного экологического надзора в соответствии с законодательством Российской Федерации и Республики Крым.

6.2. Охрана территории Урочища, его природных комплексов и объектов обеспечивается Учреждением.

6.3. Ответственность за нарушение режима особой охраны Урочища устанавливается в соответствии с законодательством Российской Федерации и Республики Крым.

6.4. Посетители Урочища, а также правообладатели земельных участков, расположенных в границах Урочища, берут на себя обязательства по соблюдению режима особой охраны территории Урочища.

6.5. Вред, причиненный природным объектам и комплексам в границах Урочища, подлежит возмещению в соответствии с утвержденными в установленном порядке таксами и методиками исчисления размера ущерба, а при их отсутствии - по фактическим затратам на их восстановление.

Приложение 1
к Положению
о заповедном урочище
регионального значения
Республики Крым
«Лесная дубовая роща «Левадки»

**Границы заповедного урочища регионального значения
Республики Крым «Лесная дубовая роща «Левадки»**



Приложение 2
к Положению
о заповедном урочище
регионального значения
Республики Крым
«Лесная дубовая роща «Левадки»

**Сведения о характерных точках границ заповедного урочища
регионального значения Республики Крым
«Лесная дубовая роща «Левадки»**

Система координат СК-63, система высот - Балтийская, 1977 г.

№ характерных точек границ	Координаты, м	
	X	Y
1	4961587.56	5185724.35
2	4961607.49	5185745.14
3	4961621.68	5185774.49
4	4961647.00	5185784.24
5	4961644.30	5185803.63
6	4961647.49	5185828.65
7	4961515.47	5185899.24
8	4961449.42	5186032.22
9	4961480.02	5186121.71
10	4961440.95	5186157.48
11	4961412.51	5186160.92
12	4961336.64	5186122.86
13	4961159.59	5186250.03
14	4961045.88	5186215.95
15	4961053.48	5186175.69
16	4960892.19	5186125.85
17	4960871.09	5186115.84

18	4960856.64	5186096.01
19	4960851.65	5186075.77
20	4961018.51	5186008.61
21	4961217.04	5185941.80
22	4961244.46	5185944.00
23	4961281.53	5185931.38
24	4961340.68	5185870.27
25	4961370.74	5185828.06
1	4961587.56	5185724.35

Приложение
к приказу
Министерства экологии
и природных ресурсов
Республики Крым
от 15.09.2016 № 2017
(в редакции приказа
Министерства экологии
и природных ресурсов
Республики Крым
от №)

**ПОЛОЖЕНИЕ
О ЗАПОВЕДНОМ УРОЧИЩЕ РЕГИОНАЛЬНОГО ЗНАЧЕНИЯ
РЕСПУБЛИКИ КРЫМ
«МЫС АЛЧАК В Г. СУДАК»**

1. Общие положения

1.1. Заповедное урочище регионального значения Республики Крым «Мыс Алчак в г. Судак» (далее - Урочище) в соответствии с распоряжением Совета министров Республики Крым от 5 февраля 2015 года № 69-р «Об утверждении Перечня особо охраняемых природных территорий регионального значения Республики Крым» является особо охраняемой природной территорией регионального значения Республики Крым.

1.2. Урочище является обособленным целостным ландшафтом, который имеет важное научное, природоохранное и эстетическое значение.

1.3. Урочище находится в ведении Министерства экологии и природных ресурсов Республики Крым (далее - Министерство).

1.4. Управление Урочищем, оказание рекреационных услуг и услуг по обеспечению функционирования Урочища, а также выполнение мероприятий по сохранению биологического разнообразия и поддержанию в естественном состоянии природных комплексов и объектов на территории Урочища осуществляется Государственным автономным учреждением Республики Крым «Судакское лесохозяйственное хозяйство» (далее - Учреждение).

1.5. Осуществление деятельности на территории Урочища, не противоречащей режиму особой охраны территории Урочища, установленному настоящим Положением, предварительно согласовывается с Учреждением. В случае несоответствия заявленной деятельности режиму особой охраны территории Урочища, установленному настоящим Положением, Учреждение отказывает в согласовании.

1.6. Общая площадь территории Урочища составляет 55 га.

1.7. Оказание Учреждением платных услуг осуществляется в соответствии с действующим законодательством.

2. Границы Урочища

2.1. Урочищем объявлена гора Алчак-кая с мысом Алчак, расположенная в юго-восточной части г. Судака.

2.2. Границы и особенности режима особой охраны Урочища учитываются при подготовке документов территориального планирования, проведении лесоустройства и инвентаризации земель.

2.3. Границы Урочища обозначаются на местности специальными информационными знаками, устанавливаемыми по периметру границ его территории.

2.4. Границы Урочища представлены в приложении 1 к настоящему Положению.

Сведения о характерных точках границ Урочища представлены в приложении 2 к настоящему Положению.

2.5. Сведения о границах Урочища внесены в Единый государственный реестр недвижимости (учетный номер 90.00.2.90).

3. Цель создания и задачи Урочища

3.1. Урочище создано с целью сохранения в естественном состоянии мыса Алчак - обособленного целостного ландшафта.

3.2. Урочище создано для выполнения следующих задач:

сохранение и восстановление обособленного целостного ландшафта;

сохранение, восстановление и воспроизводство редких и находящихся под угрозой исчезновения объектов растительного и животного мира и среды их обитания;

осуществление разрешенной рекреационной деятельности при соблюдении установленного режима особой охраны;

развитие познавательного туризма;

экологическое просвещение;

осуществление экологического мониторинга;

организация и проведение научных исследований.

4. Режим особой охраны территории Урочища

4.1. На территории Урочища запрещается любая деятельность, которая может нанести ущерб природным комплексам и объектам растительного и животного мира, культурно-историческим объектам и которая противоречит его целям и задачам, в том числе:

1) строительство объектов капитального строительства;

2) проведение мелиоративных и любых других работ, которые могут привести к изменению гидрологического и гидрохимического режима;

3) пускание палов, выжигание растительности;

4) засорение и загрязнение территории Урочища;

5) пользование недрами, за исключением использования подземных вод и родникового стока на территории Урочища, которые используются для целей питьевого и хозяйственно-бытового водоснабжения, при условии отсутствия негативного влияния на природные комплексы и объекты Урочища, при наличии разрешительных документов в соответствии с законодательством Российской Федерации;

6) уничтожение и повреждение форм рельефа и геологических отслоений, сбор образцов горных пород и минералов, остатков ископаемой флоры и фауны (кроме сбора для научных целей в установленном законодательством порядке);

7) размещение скотомогильников, создание объектов размещения отходов и хранение радиоактивных, взрывчатых, токсичных, отравляющих и ядовитых веществ, отходов производства и потребления;

8) хранение и применение ядохимикатов, минеральных удобрений, химических средств защиты растений и стимуляторов роста без согласования в установленном законодательством порядке;

9) движение и стоянка транспортных средств (кроме транспорта Учреждения, экстренных, аварийных и надзорных служб, транспорта для проведения хозяйственных мероприятий, связанных с обеспечением функционирования урочища), за исключением их движения по дорогам общего пользования;

10) подача гудков автотранспортом и других звуковых сигналов;

11) организация лагерей, мест отдыха, стоянок автотранспорта, разведение костров, пользование открытыми источниками огня, установка палаток;

12) проведение рубок, за исключением выборочных рубок, осуществляемых при уходе за лесами, вырубке погибших и поврежденных лесных насаждений, ликвидации последствий стихийных бедствий, расчистке экскурсионных экологических маршрутов, дорог, просек для существующих линейных объектов (в том числе в случае их реконструкции), а также в целях обеспечения противопожарной безопасности, которые проводятся в соответствии с нормативными правовыми актами Российской Федерации и Республики Крым;

13) сенокошение и распашка земель;

14) заготовка и сбор недревесных, пищевых лесных ресурсов и дикорастущих растений, кроме сбора для научных целей в установленном порядке;

15) уничтожение, добыча и отлов объектов животного мира;

16) разорение гнезд, нор, сбор яиц и пуха, кроме сбора в научных целях, который проводится в соответствии с требованиями действующего законодательства;

17) реинтродукция и интродукция, за исключением случаев, предусмотренных действующим законодательством;

18) обустройство загонов и птичников, прогон, проход и выпас сельскохозяйственных животных;

19) проведение всех видов охоты;

20) нахождение с огнестрельным, пневматическим и охотничьим оружием, за исключением лиц, осуществляющих государственный контроль и надзор, а также лиц, проводящих оперативно-розыскные мероприятия;

21) нахождение с метательным оружием, капканами и другими орудиями охоты, а также с продукцией добывания объектов животного мира без соответствующих разрешений, предусмотренных действующим законодательством Российской Федерации и Республики Крым;

22) нахождение с собаками охотничьих пород, за исключением используемых при организации мероприятий по охране природных комплексов и объектов, а также при проведении оперативно-розыскных и аварийно-спасательных мероприятий;

23) нанесение самовольных надписей и знаков;

24) проведение в пределах Урочища археологических исследований без согласования с уполномоченными органами в сфере охраны объектов культурного наследия;

25) уничтожение или повреждение информационных и охранных знаков, шлагбаумов, элементов благоустройства.

4.2. На территории Урочища в установленном порядке разрешается:

1) осуществление Учреждением рекреационной и эколого-просветительской деятельности при соблюдении режима особой охраны Урочища;

2) проведение научных исследований и производственных практик; использование природных ресурсов в научно-исследовательских целях, не разрушающих окружающую среду и не истощающих биологические ресурсы;

3) размещение объектов некапитального строительства, проведение капитального ремонта и реконструкции существующих линейных сооружений, а также строительство новых линейных сооружений, связанных с выполнением задач, возложенных на Урочище, в соответствии с действующим законодательством, а также реализацией государственных программ, утвержденных в установленном порядке, не влекущих за собой снижение экологической ценности данной территории;

4) осуществление противопожарных мероприятий;

5) восстановительные работы и осуществление мероприятий по предотвращению изменений природных комплексов Урочища в результате негативного антропогенного влияния или стихийного бедствия;

6) иная деятельность, не противоречащая целям и задачам Урочища.

4.3. Проектная документация объектов, строительство, реконструкция которых допускается настоящим Положением, подлежит государственной экологической экспертизе в соответствии с Федеральным законом от 23 ноября 1995 года № 174-ФЗ «Об экологической экспертизе».

5. Виды разрешенного использования земельных участков на территории Урочища.

5.1. Согласно приказу Министерства экономического развития Российской Федерации от 1 сентября 2014 года № 540 «Об утверждении классификатора видов разрешенного использования земельных участков» допускаются следующие виды разрешенного использования земельного участка на территории Урочища:

Основной вид разрешенного использования:

охрана природных территорий (9.1).

Вспомогательные виды разрешенного использования:

обеспечение научной деятельности (3.9), кроме размещения объектов капитального строительства;

природно-познавательный туризм (5.2), кроме размещения объектов капитального строительства;

историко-культурная деятельность (9.3).

6. Организация охраны территории Урочища

6.1. Государственный надзор в области охраны и использования особо охраняемых природных территорий осуществляется Минприроды Крыма при осуществлении регионального государственного экологического надзора в соответствии с законодательством Российской Федерации и Республики Крым.

6.2. Охрана территории Урочища обеспечивается Учреждением.

6.3. Ответственность за нарушение режима особой охраны Урочища устанавливается в соответствии с законодательством Российской Федерации и Республики Крым.

6.4. Посетители Урочища, а также правообладатели земельных участков, расположенных в границах Урочища, берут на себя обязательства по соблюдению режима особой охраны территории Урочища.

6.5. Вред, причиненный природным объектам и комплексам в границах Урочища, подлежит возмещению в соответствии с утвержденными в установленном порядке таксами и методиками исчисления размера ущерба, а при их отсутствии - по фактическим затратам на их восстановление.

Приложение 1
к Положению
о заповедном урочище
регионального значения
Республики Крым
«Мыс Алчак в г. Судак»

Границы заповедного урочища регионального значения Республики Крым «Мыс Алчак в г. Судак»



Приложение 2
к Положению
о заповедном урочище
регионального значения
Республики Крым
«Мыс Алчак в г. Судак»

**Сведения о характерных точках границ заповедного урочища
регионального значения Республики Крым
«Мыс Алчак в г. Судак»**

Система координат СК-63, система высот - Балтийская, 1977 г.

№ характерных точек границ	Координаты, м	
	X	Y
1	4957611.95	5259636.24
2	4957630.68	5259651.31
3	4957651.46	5259659.58
4	4957665.50	5259663.34
5	4957776.26	5259697.15
6	4957819.10	5259737.85
7	4957851.58	5259789.20
8	4957950.13	5260056.58
9	4957901.65	5260188.93
10	4957921.13	5260217.54
11	4957897.88	5260314.00
12	4957892.85	5260376.12
13	4957884.41	5260405.95
14	4957845.99	5260452.33
15	4957828.90	5260485.88
16	4957826.38	5260508.38
17	4957658.17	5260606.13

18	4957505.55	5260420.84
19	4957402.16	5260238.80
20	4957256.10	5260130.28
21	4957183.63	5260046.75
22	4957132.94	5259952.15
23	4957084.26	5259827.54
24	4957082.21	5259759.15
25	4957097.74	5259679.86
26	4957151.44	5259634.39
27	4957249.38	5259602.83
28	4957301.02	5259607.94
29	4957426.84	5259633.84
30	4957475.43	5259633.84
31	4957505.47	5259628.54
32	4957529.72	5259628.02
33	4957580.07	5259643.81
1	4957611.95	5259636.24

Приложение
к приказу
Министерства экологии
и природных ресурсов
Республики Крым
от 14.11.2016 № 2389
(в редакции приказа
Министерства экологии
и природных ресурсов
Республики Крым
от №)

**ПОЛОЖЕНИЕ
О ЗАПОВЕДНОМ УРОЧИЩЕ РЕГИОНАЛЬНОГО ЗНАЧЕНИЯ
РЕСПУБЛИКИ КРЫМ
«РОЩА ФИСТАШКИ ТУПОЛИСТНОЙ»**

1. Общие положения

1.1. Заповедное урочище регионального значения Республики Крым «Роща фисташки туполистной» (далее - Урочище) в соответствии с распоряжением Совета министров Республики Крым от 5 февраля 2015 года № 69-р «Об утверждении Перечня особо охраняемых природных территорий регионального значения Республики Крым» является особо охраняемой природной территорией регионального значения Республики Крым.

1.2. Урочище является обособленным целостным ландшафтом, который имеет важное научное, природоохранное и эстетическое значение.

1.3. Урочище находится в ведении Министерства экологии и природных ресурсов Республики Крым (далее - Министерство).

1.4. Управление Урочищем, выполнение работ по обеспечению его функционирования, а также мероприятий по сохранению биологического разнообразия и поддержанию в естественном состоянии природных комплексов и объектов на территории Урочища осуществляется Государственным автономным учреждением Республики Крым «Алуштинское лесохозяйственное хозяйство» (далее - Учреждение).

1.5. Осуществление деятельности на территории Урочища, не противоречащей режиму особой охраны территории Памятника природы, установленному настоящим Положением, предварительно согласовывается с Учреждением. В случае несоответствия заявленной деятельности режиму особой охраны территории Урочища, установленному настоящим Положением, Учреждение отказывает в согласовании.

1.6. Урочище образовано без изъятия земельного участка у его пользователя.

Ограничение прав пользователя земельного участка в целях соблюдения режима Урочища устанавливается в соответствии с федеральным законодательством.

1.5. Общая площадь территории Урочища составляет 4,3 га.

2. Границы Урочища

2.1. Урочище представляет собой участок аборигенной древесной и кустарниковой растительности, типичной для восточного побережья Южного берега Крыма - редколесье фисташки туполистной, располагается в 15 км к востоку от г. Алушта и в 10 км к западу от с. Солнечногорское.

2.2. Южная граница Урочища проходит вдоль автодороги, ведущей к радиотелескопу, далее она тянется горизонтально вдоль забора станции слежения, поворачивая к востоку и поднимаясь с отметки 140 м на север к столбу высоковольтной линии (крайняя восточная точка). Далее граница проходит по водоразделу к сосновой лесопосадке вдоль ЛЭП, ограничивая верхнюю часть склонового амфитеатра. Далее она разворачивается к югу и от железной опоры высоковольтной линии опускается к развилке автодороги, ведущей в пансионат.

2.3. Границы и особенности режима особой охраны Урочища учитываются при разработке лесохозяйственных регламентов и проектов освоения лесов, подготовке документов территориального планирования, проведении лесоустройства и инвентаризации земель.

2.4. Границы Урочища обозначаются на местности специальными информационными знаками, устанавливаемыми по периметру границ его территории.

2.5. Границы Урочища представлены в приложении 1 к настоящему Положению.

Сведения о характерных точках границ Урочища представлены в приложении 2 к настоящему Положению.

2.6. Сведения о границах Урочища внесены в Единый государственный кадастр недвижимости (учетного номера 90.15.2.52).

3. Цель создания и задачи Урочища

3.1. Урочище создано с целью сохранения в естественном состоянии обособленного целостного ландшафта - редколесного сообщества с преобладанием фисташки туполистной.

3.2. Урочище создано для выполнения следующих задач:
сохранение и восстановление обособленного целостного ландшафта;
сохранение, восстановление и воспроизводство редких и находящихся под угрозой исчезновения объектов растительного и животного мира;
осуществление экологического мониторинга;
организация и проведение научных исследований;
сохранение генофонда фисташки туполистной;
сохранение генофонда южнобережной флоры.

4. Режим особой охраны территории Урочища

4.1 На территории Урочища запрещается любая деятельность, которая может нанести ущерб природным комплексам и объектам растительного и животного мира, культурно-историческим объектам и которая противоречит его целям и задачам, в том числе:

- 1) строительство объектов капитального строительства;
- 2) проведение мелиоративных и любых других работ, которые могут привести к изменению гидрологического и гидрохимического режимов;
- 3) засорение и загрязнение территории Урочища;
- 4) пускание палов, выжигание растительности;
- 5) пользование недрами, за исключением использования подземных вод и родникового стока на территории Урочища, которые используются для целей питьевого и хозяйственно-бытового водоснабжения, при условии отсутствия негативного влияния на природные комплексы и объекты Урочища, при наличии разрешительных документов в соответствии с законодательством Российской Федерации;
- 6) уничтожение и повреждение форм рельефа и геологических отслоений, сбор образцов горных пород и минералов, остатков ископаемой флоры и фауны (кроме сбора для научных целей в установленном законодательством порядке);
- 7) размещение скотомогильников, создание объектов размещения отходов и хранение радиоактивных, взрывчатых, токсичных, отравляющих и ядовитых веществ, отходов производства и потребления;
- 8) хранение и применение ядохимикатов, минеральных удобрений, химических средств защиты растений и стимуляторов роста без согласования в установленном законодательством порядке;
- 9) движение и стоянка транспортных средств (кроме транспорта Учреждения, экстренных, аварийных и надзорных служб, транспорта для проведения хозяйственных мероприятий, связанных с обеспечением функционирования урочища) за исключением их движения по дорогам общего пользования;
- 10) подача гудков автотранспортом и других звуковых сигналов;
- 11) организация лагерей, мест отдыха, стоянок автотранспорта, разведение костров, пользование открытыми источниками огня, установка палаток;
- 12) проведение рубок, за исключением выборочных рубок, осуществляемых при уходе за лесами, вырубке погибших и поврежденных лесных насаждений, ликвидации последствий стихийных бедствий, расчистке экскурсионных экологических маршрутов, дорог, просек для существующих линейных объектов (в том числе в случае их реконструкции), а также в целях обеспечения противопожарной безопасности, которые проводятся в соответствии с нормативными правовыми актами Российской Федерации и Республики Крым;
- 13) сенокошение и распашка земель;

14) заготовка и сбор недревесных, пищевых лесных ресурсов и дикорастущих растений, кроме сбора для научных целей в установленном порядке;

15) уничтожение, добыча и отлов объектов животного мира, за исключением случаев, предусмотренных действующим законодательством;

16) разорение гнезд, нор, сбор яиц и пуха, кроме сбора в научных целях, который проводится в соответствии с требованием действующего законодательства;

17) реинтродукция и интродукция, за исключением случаев, предусмотренных действующим законодательством;

18) обустройство загонов и птичников, прогон, проход и выпас сельскохозяйственных животных;

19) проведение всех видов охоты;

20) нахождение с огнестрельным, пневматическим и охотничьим оружием, за исключением лиц, осуществляющих государственный контроль и надзор, а также лиц, проводящих оперативно-розыскные мероприятия;

21) нахождение с метательным оружием, капканами и другими орудиями охоты, а также с продукцией добывания объектов животного мира без соответствующих разрешений, предусмотренных действующим законодательством Российской Федерации и Республики Крым;

22) нахождение с собаками охотничьих пород, за исключением используемых при организации мероприятий по охране природных комплексов и объектов, а также при проведении оперативно-розыскных и аварийно-спасательных мероприятий;

23) нанесение самовольных надписей и знаков;

24) проведение в пределах Урочища археологических исследований без согласования с уполномоченными органами в сфере охраны объектов культурного наследия;

25) уничтожение или повреждение информационных и охранных знаков, шлагбаумов, элементов благоустройства.

4.2. На территории Урочища в установленном порядке разрешается:

1) осуществление эколого-просветительской деятельности при соблюдении режима особой охраны Урочища;

2) проведение научных исследований и производственных практик, использование природных ресурсов в научно-исследовательских целях, не разрушающих окружающую среду и не истощающих биологические ресурсы;

3) размещение объектов некапитального строительства, проведение капитального ремонта и реконструкции существующих линейных сооружений, а также строительство новых линейных сооружений, связанных с выполнением задач, возложенных на Урочище, в соответствии с действующим законодательством, а также реализацией государственных программ, утвержденных в установленном порядке, не влекущих за собой снижение экологической ценности данной территории;

4) осуществление противопожарных мероприятий;

5) восстановительные работы и осуществление мероприятий по предотвращению изменений природных комплексов Урочища в результате негативного антропогенного влияния или стихийного бедствия;

6) выполнение уборки аварийных деревьев, а также уборки неликвидной древесины в установленном законом порядке;

7) иная деятельность, не противоречащая целям и задачам Урочища.

4.3. Проектная документация объектов, строительство, реконструкция которых на территории Урочища допускаются настоящим Положением, подлежит государственной экологической экспертизе в соответствии с Федеральным законом от 23.11.1995 № 174-ФЗ «Об экологической экспертизе».

5. Виды разрешенного использования земельных участков на территории Урочища.

5.1. Согласно приказу Министерства экономического развития Российской Федерации от 1 сентября 2014 года № 540 «Об утверждении классификатора видов разрешенного использования земельных участков» допускаются следующие виды разрешенного использования земельного участка с кадастровым номером 90:15:060401:1336 на территории Урочища:

Основные виды разрешенного использования земельного участка:

охрана природных территорий (9.1);

обеспечение обороны и безопасности (8.0), кроме размещения объектов капитального строительства.

Вспомогательные виды разрешенного использования:

обеспечение научной деятельности (3.9), кроме размещения объектов капитального строительства;

историко-культурная деятельность (9.3).

6. Организация охраны территории Урочища

6.1. Государственный надзор в области охраны и использования особо охраняемых природных территорий осуществляется Министерством при осуществлении регионального государственного экологического надзора в соответствии с законодательством Российской Федерации и Республики Крым.

6.2. Охрана территории Урочища обеспечивается Учреждением.

6.3. Ответственность за нарушение режима особой охраны Урочища устанавливается в соответствии с законодательством Российской Федерации и Республики Крым.

6.4. Посетители Урочища, а также правообладатели земельных участков, расположенных в границах Урочища, берут на себя обязательства по соблюдению режима особой охраны территории Урочища.

6.5. Вред, причиненный природным объектам и комплексам в границах Урочища, подлежит возмещению в соответствии с утвержденными в

установленном порядке таксами и методиками исчисления размера ущерба, а при их отсутствии - по фактическим затратам на их восстановление.

Приложение 1
к Положению
о заповедном урочище
регионального значения
Республики Крым
«Роща фисташки туполистной»

**Границы заповедного урочища регионального значения
Республики Крым «Роща фисташки туполистной»**



Масштаб: 1:3000

Используемые условные знаки и обозначения

- Граница ООПТ
- Обозначение характерной точки границы ООПТ
- Номер характерной точки границы ООПТ
- Граница земельного участка
- Граница кадастрового квартала
- Подпись кадастрового квартала
- Кадастровый номер земельных участков

Приложение 2
к Положению
о заповедном урочище
регионального значения
Республики Крым
«Роща фисташки туполистной»

**Сведения о характерных точках границ заповедного урочища
регионального значения Республики Крым
«Роща фисташки туполистной»**

Система координат СК-63, система высот - Балтийская, 1977 г.

№ характерных точек границ	Координаты, м	
	X	Y
1	4946489.57	5219847.96
2	4946425.44	5219943.50
3	4946421.82	5219950.33
4	4946368.03	5219911.26
5	4946374.02	5219899.86
6	4946374.67	5219831.47
7	4946354.17	5219806.49
8	4946320.10	5219779.40
9	4946304.10	5219719.95
10	4946231.88	5219691.36
11	4946229.34	5219695.19
12	4946228.93	5219694.92
13	4946189.72	5219673.07
14	4946181.55	5219667.90
15	4946160.97	5219652.72
16	4946151.74	5219646.34
17	4946137.23	5219636.96

18	4946135.12	5219633.95
19	4946134.35	5219631.91
20	4946134.37	5219628.89
21	4946137.47	5219622.65
22	4946140.63	5219617.52
23	4946145.23	5219610.36
24	4946154.78	5219599.96
25	4946166.71	5219598.77
26	4946178.30	5219594.89
27	4946184.60	5219590.63
28	4946189.03	5219585.86
29	4946198.92	5219573.59
30	4946223.20	5219572.33
31	4946255.16	5219581.85
32	4946272.96	5219595.31
33	4946286.91	5219646.14
34	4946305.55	5219658.27
35	4946356.88	5219678.56
36	4946412.17	5219716.16
37	4946447.55	5219744.91
38	4946481.61	5219794.88
1	4946489.57	5219847.96

Приложение
к приказу
Министерства экологии
и природных ресурсов
Республики Крым
от 15.09.2016 № 2014
(в редакции приказа
Министерства экологии
и природных ресурсов
Республики Крым
от №)

**ПОЛОЖЕНИЕ
О ЗАПОВЕДНОМ УРОЧИЩЕ РЕГИОНАЛЬНОГО ЗНАЧЕНИЯ
РЕСПУБЛИКИ КРЫМ
«ЯЙЛА ЧАТЫРДАГА»**

1. Общие положения

1.1. Заповедное урочище регионального значения Республики Крым «Яйла Чатырдага» (далее - Урочище) в соответствии с распоряжением Совета министров Республики Крым от 5 февраля 2015 года № 69-р «Об утверждении Перечня особо охраняемых природных территорий регионального значения Республики Крым» является особо охраняемой природной территорией регионального значения Республики Крым.

1.2. Урочище является обособленным целостным ландшафтом, который имеет важное научное, природоохранное и эстетическое значение.

1.3. Урочище находится в ведении Министерства экологии и природных ресурсов Республики Крым (далее - Министерство).

1.4. Управление Урочищем, оказание рекреационных услуг и услуг по обеспечению функционирования Урочища, а также выполнение мероприятий по сохранению биологического разнообразия и поддержанию в естественном состоянии природных комплексов и объектов на территории Урочища осуществляется Государственным автономным учреждением Республики Крым «Алуштинское лесохозяйственное хозяйство» (далее - Учреждение).

1.5. Осуществление деятельности на территории Урочища, не противоречащей режиму особой охраны территории Урочища, установленному настоящим Положением, предварительно согласовывается с Учреждением. В случае несоответствия заявленной деятельности режиму особой охраны территории Урочища, установленному настоящим Положением, Учреждение отказывает в согласовании.

1.6. Общая площадь территории Урочища составляет 900 га.

1.7. Оказание Учреждением платных услуг осуществляется в соответствии с действующим законодательством.

2. Границы Урочища

2.1. Урочище является частью горного массива Чатыр-Даг, в его состав входит верхнее плато горного массива с г. Казу-Кая и часть нижнего плато. На верхнем плато находятся вершины Эклизи-Бурун и Ангар-Бурун. На севере Урочище граничит с Крымским природным заповедником, на западе и востоке граница проходит по обрывам нижнего плато вдоль кромки леса.

2.2. Границы и особенности режима особой охраны Урочища учитываются при разработке лесохозяйственных регламентов и проектов освоения лесов, подготовке документов территориального планирования, проведении лесоустройства и инвентаризации земель.

2.3. Границы Урочища обозначаются на местности специальными информационными знаками, устанавливаемыми по периметру границ его территории.

2.4. Границы Урочища представлены в приложении 1 к настоящему Положению.

Сведения о характерных точках границ Урочища представлены в приложении 2 к настоящему Положению.

2.5. Сведения о границах Урочища внесены в Единый государственный реестр недвижимости (учетный номер 90.00.2.101).

3. Цель создания и задачи Урочища

3.1. Урочище создано с целью сохранения в естественном состоянии обособленного целостного ландшафта - южной части яйлы Чатырдага.

3.2. Урочище создано для выполнения следующих задач:

сохранение и восстановление обособленного целостного ландшафта;

сохранение, восстановление и воспроизводство редких и находящихся под угрозой исчезновения объектов растительного и животного мира и среды их обитания;

осуществление разрешенной рекреационной деятельности при соблюдении установленного режима особой охраны;

развитие познавательного туризма;

экологическое просвещение;

осуществление экологического мониторинга;

проведение научных исследований;

охрана карстовых форм рельефа (карровых полей, воронок), карстовых колодцев, шахт, сталактитовых пещер.

4. Режим особой охраны территории Урочища

4.1. На территории Урочища запрещается любая деятельность, которая может нанести ущерб природным комплексам и объектам растительного и животного мира, культурно-историческим объектам и которая противоречит его

целям и задачам, в том числе:

- 1) строительство объектов капитального строительства;
- 2) проведение мелиоративных и любых других работ, которые могут привести к изменению гидрологического и гидрохимического режима;
- 3) пускание палов, выжигание растительности;
- 4) пользование недрами, за исключением использования подземных вод и родникового стока на территории Урочища, которые используются для целей питьевого и хозяйственно-бытового водоснабжения, при условии отсутствия негативного влияния на природные комплексы и объекты Урочища, при наличии разрешительных документов в соответствии с законодательством Российской Федерации;
- 5) уничтожение и повреждение форм рельефа и геологических отслоений, сбор образцов горных пород и минералов, остатков ископаемой флоры и фауны (кроме сбора для научных целей в установленном законодательством порядке);
- 6) засорение и загрязнение территории Урочища;
- 7) размещение скотомогильников, создание объектов размещения отходов и хранение радиоактивных, взрывчатых, токсичных, отравляющих и ядовитых веществ, отходов производства и потребления;
- 8) хранение и применение ядохимикатов, минеральных удобрений, химических средств защиты растений и стимуляторов роста без согласования с уполномоченными органами;
- 9) движение и стоянка транспортных средств (кроме транспорта Учреждения, экстренных, аварийных и надзорных служб, транспорта для проведения хозяйственных мероприятий, связанных с обеспечением функционирования Урочища и исполнением охотхозяйственных соглашений, заключенных в отношении охотничьих угодий), за исключением их движения по дорогам общего пользования;
- 10) подача гудков автотранспортом и других звуковых сигналов;
- 11) организация лагерей, мест отдыха, установка палаток, разведение костров, пользование открытыми источниками огня;
- 12) проведение рубок, за исключением выборочных рубок, осуществляемых при уходе за лесами, вырубке погибших и поврежденных лесных насаждений, ликвидации последствий стихийных бедствий, расчистке экскурсионных экологических маршрутов, дорог, просек для существующих линейных объектов (в том числе в случае их реконструкции), а также в целях обеспечения противопожарной безопасности, которые проводятся в соответствии с нормативными правовыми актами Российской Федерации и Республики Крым;
- 13) сенокошение и распашка земель;
- 14) заготовка и сбор недревесных, пищевых лесных ресурсов и дикорастущих растений, кроме сбора для научных целей в установленном порядке;
- 15) уничтожение, добыча и отлов объектов животного мира, за исключением случаев, предусмотренных действующим законодательством;
- 16) разорение гнезд, нор, сбор яиц и пуха, кроме сбора в научных целях,

который проводится в соответствии с требованием действующего законодательства;

17) реинтродукция и интродукция, за исключением случаев, предусмотренных действующим законодательством;

18) обустройство загонов и птичников, прогон, проход и выпас сельскохозяйственных животных;

19) проведение промысловой охоты;

20) нахождение с огнестрельным, пневматическим и охотничьим оружием, за исключением лиц, осуществляющих государственный контроль и надзор, а также лиц, проводящих оперативно-розыскные мероприятия и случаев, предусмотренных настоящим Положением;

21) нахождение с метательным оружием, капканами и другими орудиями охоты, а также с продукцией добывания объектов животного мира без соответствующих разрешений, предусмотренных действующим законодательством Российской Федерации и Республики Крым;

22) нахождение с собаками охотничьих пород, за исключением используемых при организации мероприятий по охране природных комплексов и объектов, а также при проведении оперативно-розыскных и аварийно-спасательных мероприятий и случаев, предусмотренных настоящим Положением;

23) нанесение самовольных надписей и знаков;

24) проведение в пределах Урочища археологических исследований без согласования с уполномоченными органами в сфере охраны объектов культурного наследия;

25) уничтожение или повреждение информационных и охранных знаков, шлагбаумов, элементов благоустройства.

4.2. На территории Урочища в установленном порядке разрешается:

1) осуществление Учреждением рекреационной и эколого-просветительской деятельности при соблюдении режима особой охраны Урочища;

2) проведение научных исследований и производственных практик, использование природных ресурсов в научно-исследовательских целях, не разрушающих окружающую среду и не истощающих биологические ресурсы;

3) размещение объектов некапитального строительства, проведение капитального ремонта и реконструкции существующих линейных сооружений, а также строительство новых линейных сооружений, связанных с выполнением задач, возложенных на Урочище, в соответствии с действующим законодательством, а также реализацией государственных программ, утвержденных в установленном порядке, не влекущих за собой снижение экологической ценности данной территории;

4) осуществление противопожарных мероприятий;

5) восстановительные работы и осуществление мероприятий по предотвращению изменений природных комплексов Урочища в результате негативного антропогенного влияния или стихийного бедствия;

6) выполнение уборки аварийных деревьев, а также уборки неликвидной древесины в установленном законом порядке;

7) проведение любительской и спортивной охоты, а также охоты в целях регулирования численности охотничьих ресурсов, осуществления научно-исследовательской деятельности;

8) иная деятельность, не противоречащая целям и задачам Урочища.

4.3. Юридические лица, индивидуальные предприниматели, заключившие охотхозяйственные соглашения, имеют право осуществлять деятельность в сфере охотничьего хозяйства на территории охотничьих угодий, входящих в границы Урочища, в соответствии с требованиями Федерального закона от 24 июля 2009 года № 209-ФЗ «Об охоте и о сохранении охотничьих ресурсов и о внесении изменений в отдельные законодательные акты Российской Федерации» и принятых в соответствии с ним нормативных правовых актов.

Деятельность, связанная с поиском, отслеживанием, преследованием охотничьих ресурсов, их добычей, первичной переработкой и транспортировкой на территории охотничьих угодий Республики Крым, расположенных в границах Урочища, осуществляется на основании разрешений на добычу охотничьих ресурсов, выдаваемых в установленном законом порядке, и при условии соблюдения ограничений охоты, установленных Правилами охоты, утвержденными приказом Министерства природных ресурсов и экологии Российской Федерации от 16 ноября 2010 года № 512 «Об утверждении правил охоты», а также ограничений охоты, введенных в установленном порядке руководителем высшего исполнительного органа государственной власти Республики Крым.

4.4. Проектная документация объектов, строительство, реконструкция которых на территории Урочища допускаются настоящим Положением, подлежит государственной экологической экспертизе в соответствии с Федеральным законом от 23.11.1995 № 174-ФЗ «Об экологической экспертизе».

5. Виды разрешенного использования земельных участков на территории Урочища.

5.1. Согласно приказу Министерства экономического развития Российской Федерации от 1 сентября 2014 года № 540 «Об утверждении классификатора видов разрешенного использования земельных участков» допускаются следующие виды разрешенного использования земельного участка на территории Урочища:

Основной вид разрешенного использования:

охрана природных территорий (9.1);

заготовка лесных ресурсов (10.3).

Вспомогательные виды разрешенного использования:

обеспечение научной деятельности (3.9), кроме размещения объектов капитального строительства;

природно-познавательный туризм (5.2), кроме размещения объектов

капитального строительства;
историко-культурная деятельность (9.3).

6. Организация охраны территории Урочища

6.1. Государственный надзор в области охраны и использования особо охраняемых природных территорий осуществляется Министерством при осуществлении регионального государственного экологического надзора в соответствии с законодательством Российской Федерации и Республики Крым.


6.2. Охрана территории Урочища обеспечивается Учреждением.

6.3. Ответственность за нарушение режима особой охраны Урочища устанавливается в соответствии с законодательством Российской Федерации и Республики Крым.

6.4. Посетители Урочища, а также правообладатели земельных участков, расположенных в границах Урочища, берут на себя обязательства по соблюдению режима особой охраны территории Урочища.

6.5. Вред, причиненный природным объектам и комплексам в границах Урочища, подлежит возмещению в соответствии с утвержденными в установленном порядке таксами и методиками исчисления размера ущерба, а при их отсутствии - по фактическим затратам на их восстановление.

Границы заповедного урочища регионального значения Республики Крым «Яйла Чатырдага»



Приложение 2
к Положению
о заповедном урочище
регионального значения
Республики Крым
«Яйла Чатырдага»

**Сведения о характерных точках границ заповедного урочища
регионального значения Республики Крым «Яйла Чатырдага»**

Система координат СК-63, система высот - Балтийская, 1977 г.

№ характерных точек границ	Координаты, м	
	X	Y
1	4948144.03	5206941.98
2	4948029.44	5206939.54
3	4948020.40	5206928.19
4	4947988.00	5206887.54
5	4947871.79	5206887.54
6	4947840.43	5206862.30
7	4947808.13	5206836.30
8	4947723.88	5206768.48
9	4947826.28	5206714.85
10	4947791.79	5206664.38
11	4947771.26	5206634.33
12	4947759.64	5206617.33
13	4947778.44	5206462.78
14	4947788.89	5206376.78
15	4947712.24	5206320.97
16	4947668.30	5206288.97
17	4947621.49	5206254.89

18	4947605.17	5206211.87
19	4947603.61	5206207.75
20	4947594.40	5206204.30
21	4947573.87	5206196.60
22	4947486.59	5206163.87
23	4947535.26	5206135.69
24	4947569.37	5206115.94
25	4947640.99	5206074.47
26	4947554.77	5205924.20
27	4947538.86	5205896.48
28	4947527.23	5205876.18
29	4947476.18	5205791.12
30	4947439.27	5205729.60
31	4947429.70	5205713.65
32	4947400.44	5205708.78
33	4947327.26	5205597.11
34	4947255.48	5205487.56
35	4947240.62	5205464.90
36	4947232.88	5205453.09
37	4947210.85	5205419.46
38	4947203.84	5204436.36
39	4947230.35	5204366.16
40	4947263.92	5204277.29
41	4947355.59	5204089.96
42	4947361.76	5204086.75
43	4947480.67	5204024.98
44	4947552.42	5204026.01

45	4947806.11	5204029.68
46	4947952.31	5203947.96
47	4947981.18	5203931.83
48	4948025.63	5203873.49
49	4948156.68	5203701.52
50	4948238.39	5203594.29
51	4948249.98	5203475.53
52	4948398.64	5203461.57
53	4948470.98	5203493.26
54	4948594.73	5203547.51
55	4948638.93	5203566.88
56	4948842.32	5203450.74
57	4948935.24	5203397.68
58	4949008.61	5203355.78
59	4949024.90	5203346.47
60	4949078.79	5203315.70
61	4949121.01	5203293.65
62	4949241.54	5203230.71
63	4949536.10	5203222.70
64	4949881.34	5203213.31
65	4950066.72	5203291.18
66	4950095.03	5203303.08
67	4950194.49	5203344.86
68	4950228.76	5203359.26
69	4950297.64	5203388.20
70	4950367.42	5203417.52
71	4950371.91	5203461.29

72	4950385.44	5203593.15
73	4950388.81	5203625.97
74	4950389.81	5203672.91
75	4950390.67	5203713.45
76	4950395.13	5203922.19
77	4950395.86	5203956.00
78	4950396.36	5203979.69
79	4950397.49	5204032.56
80	4950493.77	5204234.73
81	4950524.50	5204299.24
82	4950551.65	5204356.27
83	4950176.78	5204323.56
84	4950171.57	5204323.22
85	4949921.03	5204306.95
86	4949867.69	5204303.48
87	4949867.13	5204310.54
88	4949864.52	5204343.75
89	4949852.92	5204491.00
90	4949850.32	5204523.97
91	4949866.17	5204556.68
92	4949923.28	5204674.58
93	4949939.79	5204708.65
94	4949963.58	5204757.75
95	4950002.45	5204857.69
96	4950022.46	5204909.11
97	4950168.62	5205019.49
98	4950434.40	5205113.68

99	4950373.32	5205335.48
100	4950459.53	5205356.46
101	4950514.92	5205445.77
102	4950638.00	5205465.38
103	4950655.08	5205426.50
104	4950682.82	5205363.35
105	4950712.00	5205296.92
106	4950727.93	5205252.41
107	4950855.94	5205114.40
108	4950877.13	5205091.56
109	4950937.67	5205102.69
110	4950978.97	5205137.04
111	4951002.66	5205187.74
112	4951038.58	5205264.61
113	4950854.09	5205407.33
114	4950867.77	5205414.11
115	4950877.22	5205418.80
116	4950998.90	5205479.12
117	4951069.58	5205525.01
118	4951120.87	5205558.31
119	4951119.43	5205574.07
120	4951094.94	5205842.07
121	4951098.24	5205873.43
122	4951100.95	5205899.22
123	4951112.08	5206005.19
124	4951114.76	5206030.69
125	4951129.26	5206113.97

126	4951043.30	5206104.05
127	4950831.36	5206082.07
128	4950728.28	5206059.85
129	4950596.42	5206024.04
130	4950412.15	5206023.29
131	4949601.59	5206171.10
132	4949377.96	5206212.52
133	4949362.03	5206321.89
134	4949293.88	5206299.94
135	4948661.62	5206416.83
136	4948358.67	5206608.54
137	4948420.02	5206763.45
138	4948349.72	5206789.73
139	4948336.64	5206834.56
140	4948239.11	5206830.65
141	4948214.87	5206859.02
1	4948144.03	5206941.98